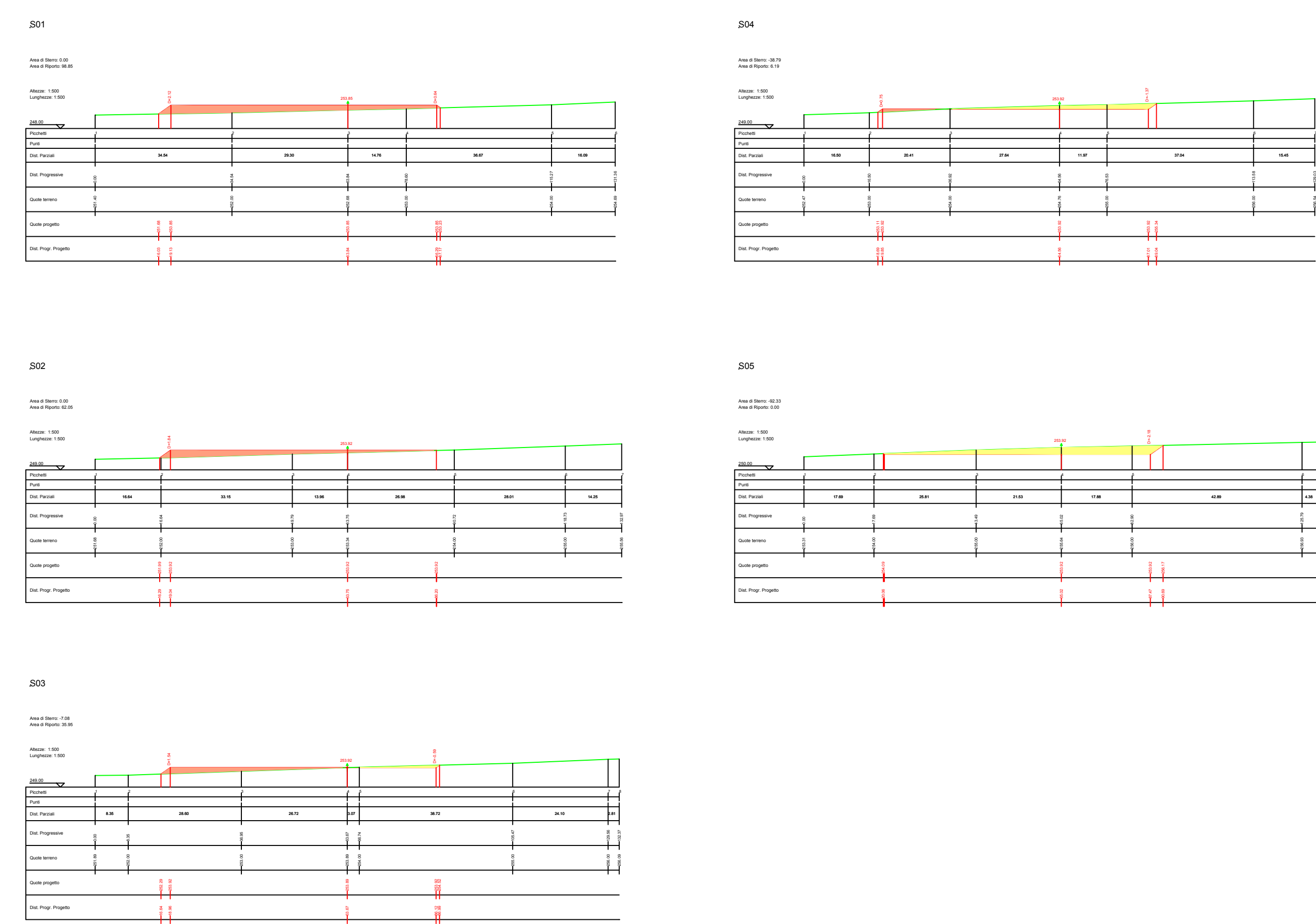
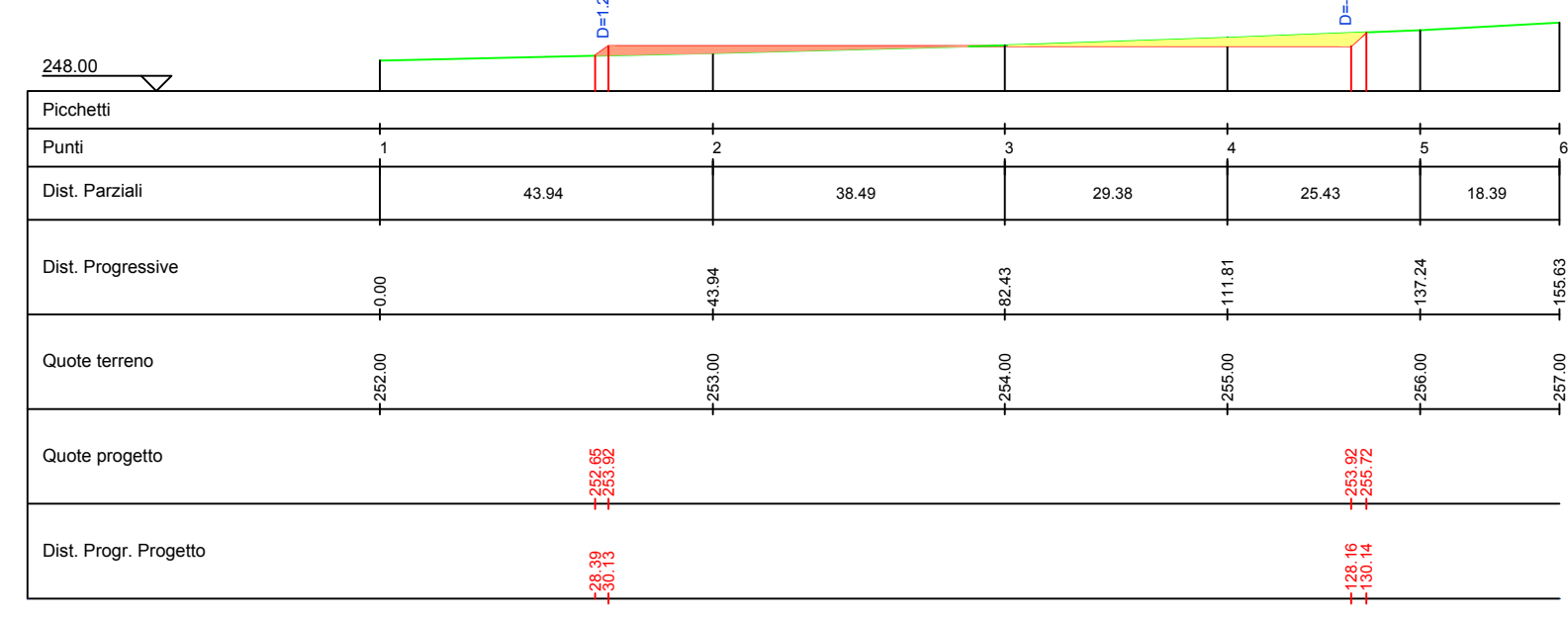


PROFILI E SEZIONI

PIAZZOLA15

Altezza: 1:1000
Lunghezza: 1:1000

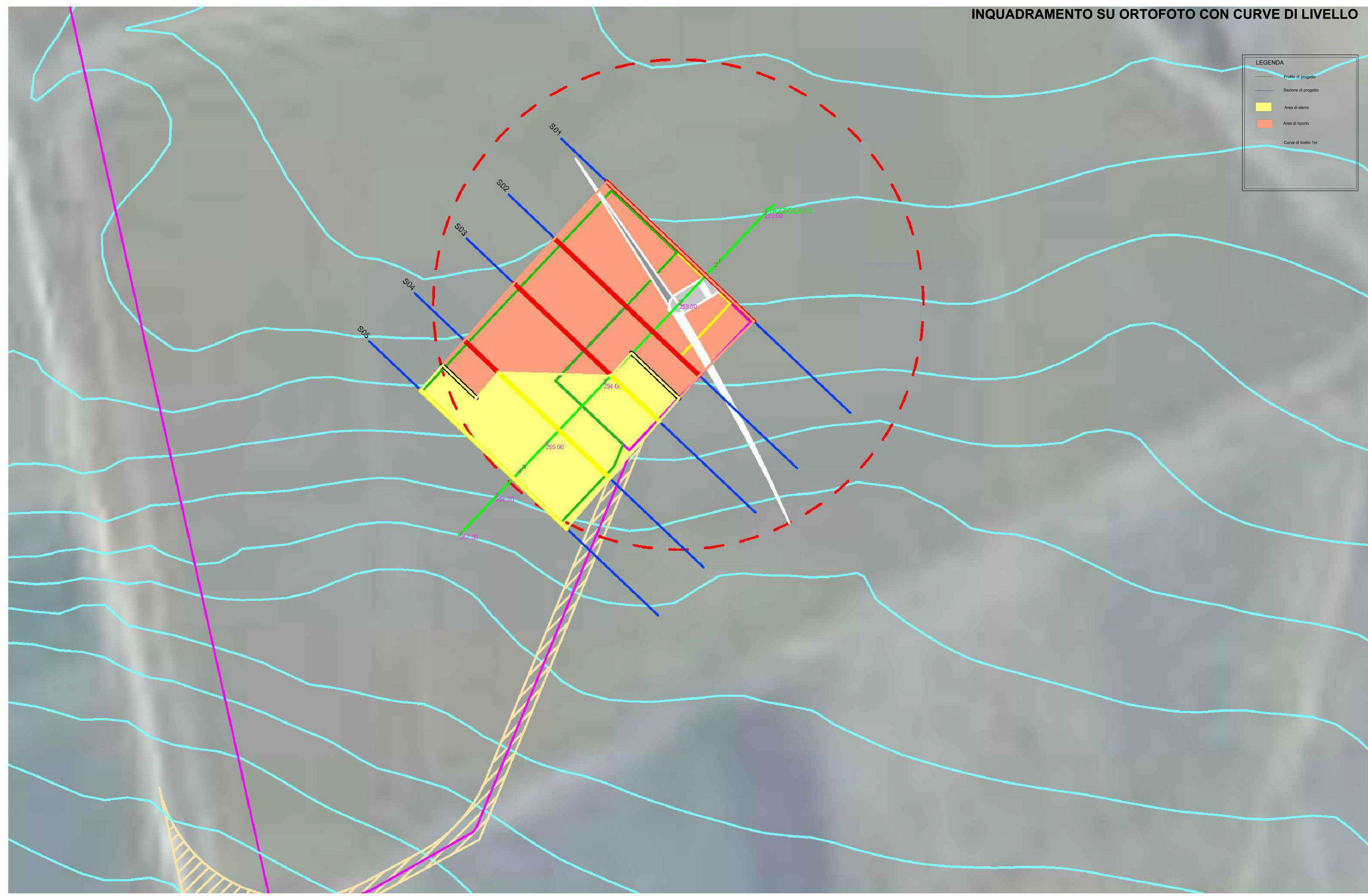


Piazzola15: Tabella Volumi (Sez.S01 - S05)

Sezione1	Sezione2	A1	A2	Sup. Media	Distanza	Vol. Scavo	Vol. Riporto	Scavo Tot.	Rip. Tot.	Eccedenza
S01	S02	98.6	82.05	80.33	27.03	2171.13	3.64	2174.77	2174.77	0
S02	S03	55.33	35.95	45.64	21.28	971.01	35.46	1006.47	3181.24	3141.89
S03	S04	21.36	6.19	13.78	26.51	365.21	104.03	469.24	3050.48	3004.89
S04	S05	6.19	0	3.1	10.54	32.85	47.16	80.01	3083.13	1644.62
Totale						-1482.72	3245	-2038.51	3683.13	1644.62

Area Totale in Pianimetria	
Area Totale di Scavo	-2715.414
Area Totale di Riporto	4184.803

INQUADRAMENTO SU ORTOFOTO CON CURVE DI LIVELLO



LEGENDA

- Profilo di progetto
- Sezione di progetto
- Area di scavo
- Area di riporto
- Curve di livello 1m

REGIONE PUGLIA | PROVINCIA DI FOGGIA | COMUNI DI ASCOLI SATRIANO E CERIGNOLA

Denominazione impianto: **"Lagnano del Capo"**

Ubicazione: Comuni di Ascoli Satriano (FG) e Cerignola (FG) | Località Lagnano del Capo

Fogli: vari | Particelle: varie

PROGETTO DEFINITIVO
di un parco eolico composto da 15 aerogeneratori per una potenza complessiva di 84,7 MW ubicati nei comuni di Ascoli Satriano (FG) e Cerignola (FG), località Lagnano del Capo.

PROPRONENTE: **AGRIPLUS S.R.L.**
Via Mellè KM 0,700 - 71022 Ascoli Satriano (FG)
Partita IVA: 03591180710
Indirizzo PEC: agriplus.italia@pec.it

CODICE AUTORIZZAZIONE UNICA: M0W8LJ5

ELABORATO: Rilievo pianoaltimetrico Sezioni e Profili Piazzola | Tax. n° 11.15EG

Scale: varie

Numero: 1 | Data: Settembre 2024 | Motivo: istanza VA art.23 D.Lgs 152/08 - istanza Autorizzazione Unica art.12 D.Lgs 387/03

PROGETTAZIONE: GRM GROUP S.R.L. | Cramagna Associati

IL PROGETTISTA: Arch. ANTONIO DEMALD

Tutti i diritti sono riservati, la riproduzione anche parziale del disegno è vietata.

PARCO EOLICO "LAGNANO DEL CAPO" ASCOLI SATRIANO (FG)

WTG 15

