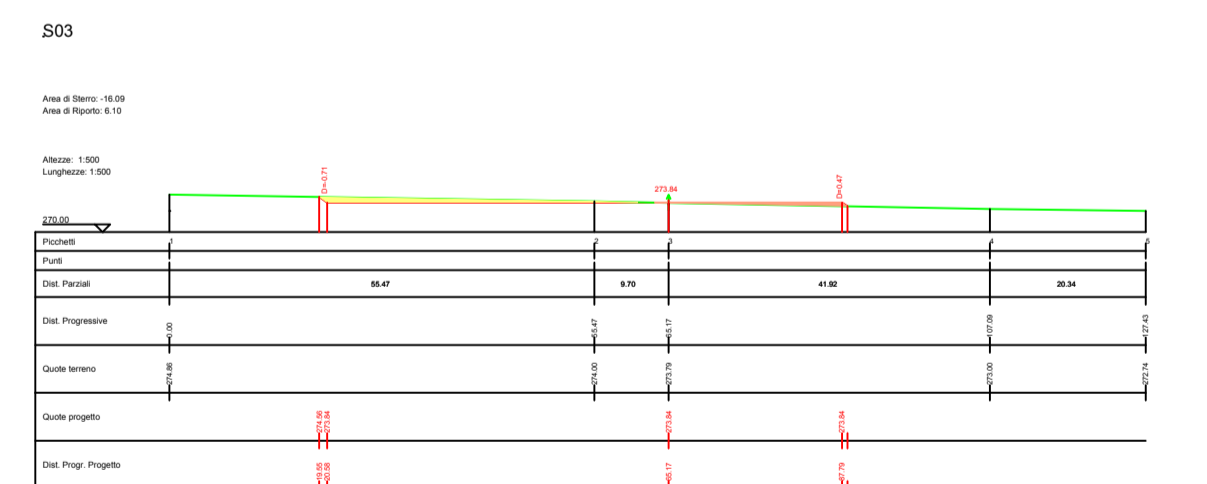
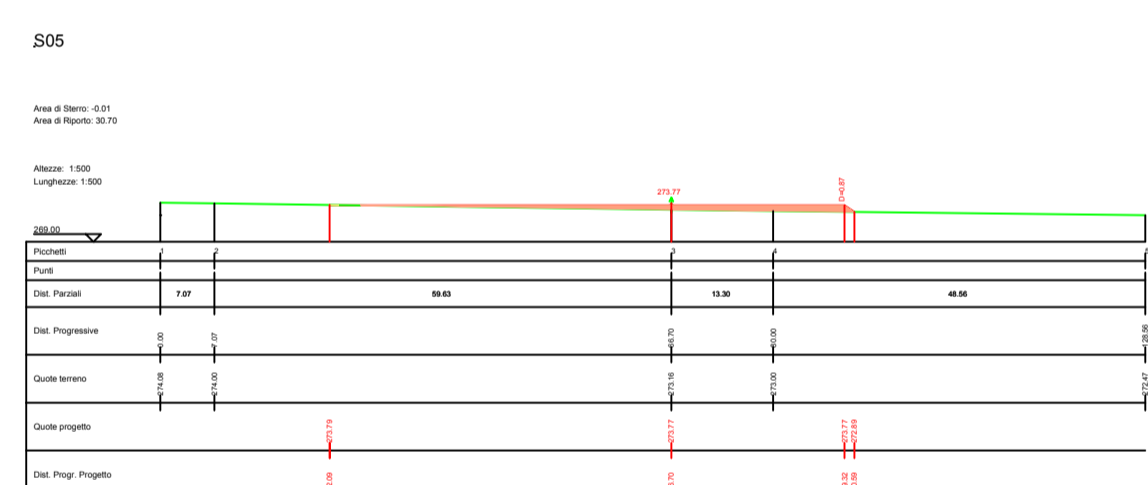
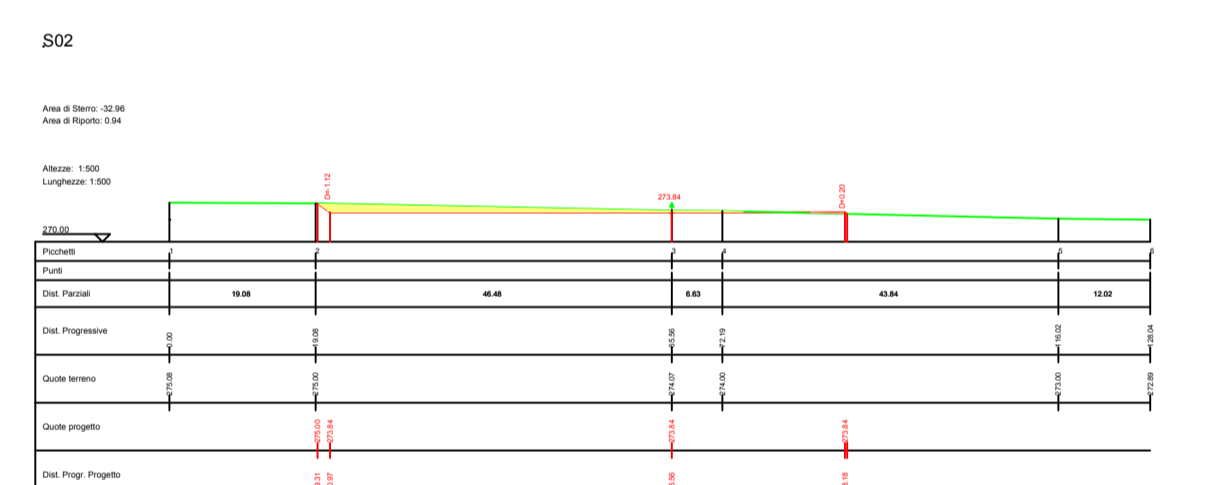
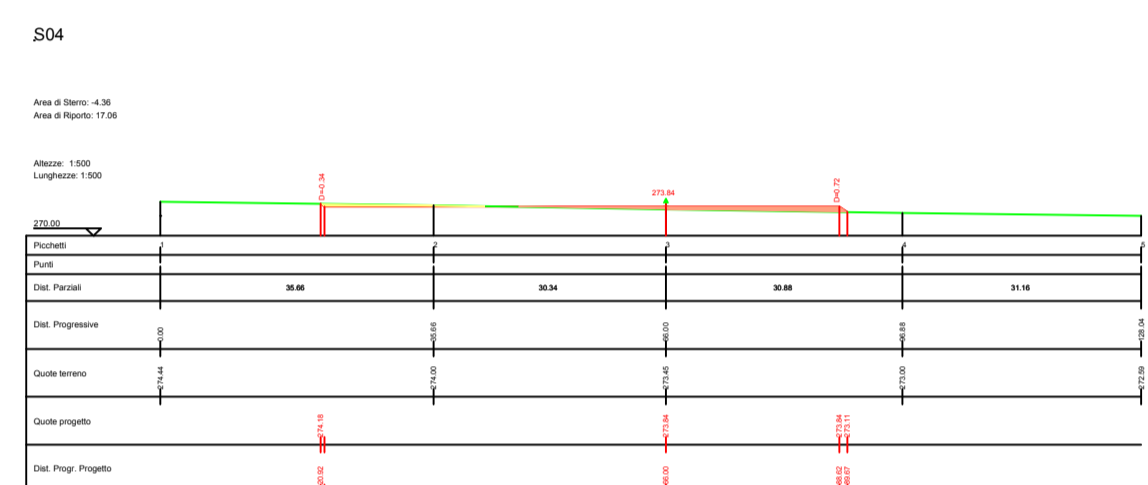
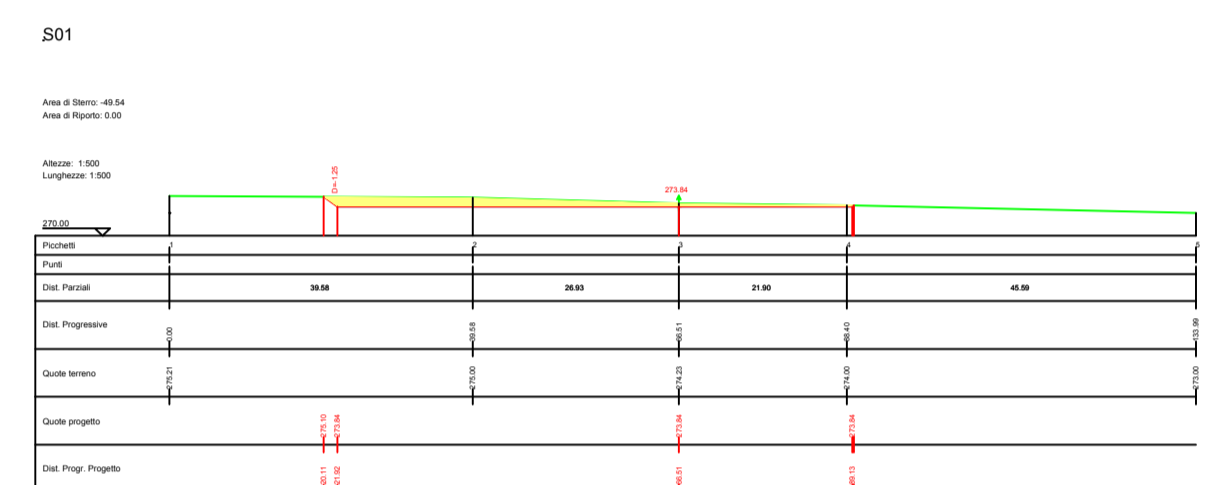


PROFILI E SEZIONI

PIAZZOLA11

Altezza: 1:1000
Lunghezza: 1:1000

Altezza	1:1000
Lunghezza	1:1000
Punti	
Dist. Piazzi	160.99
Dist. Progressive	71.62
Quota terreno	-2701.00
Quota progetto	-2701.00
Dist. Progr. Progetto	1223.51

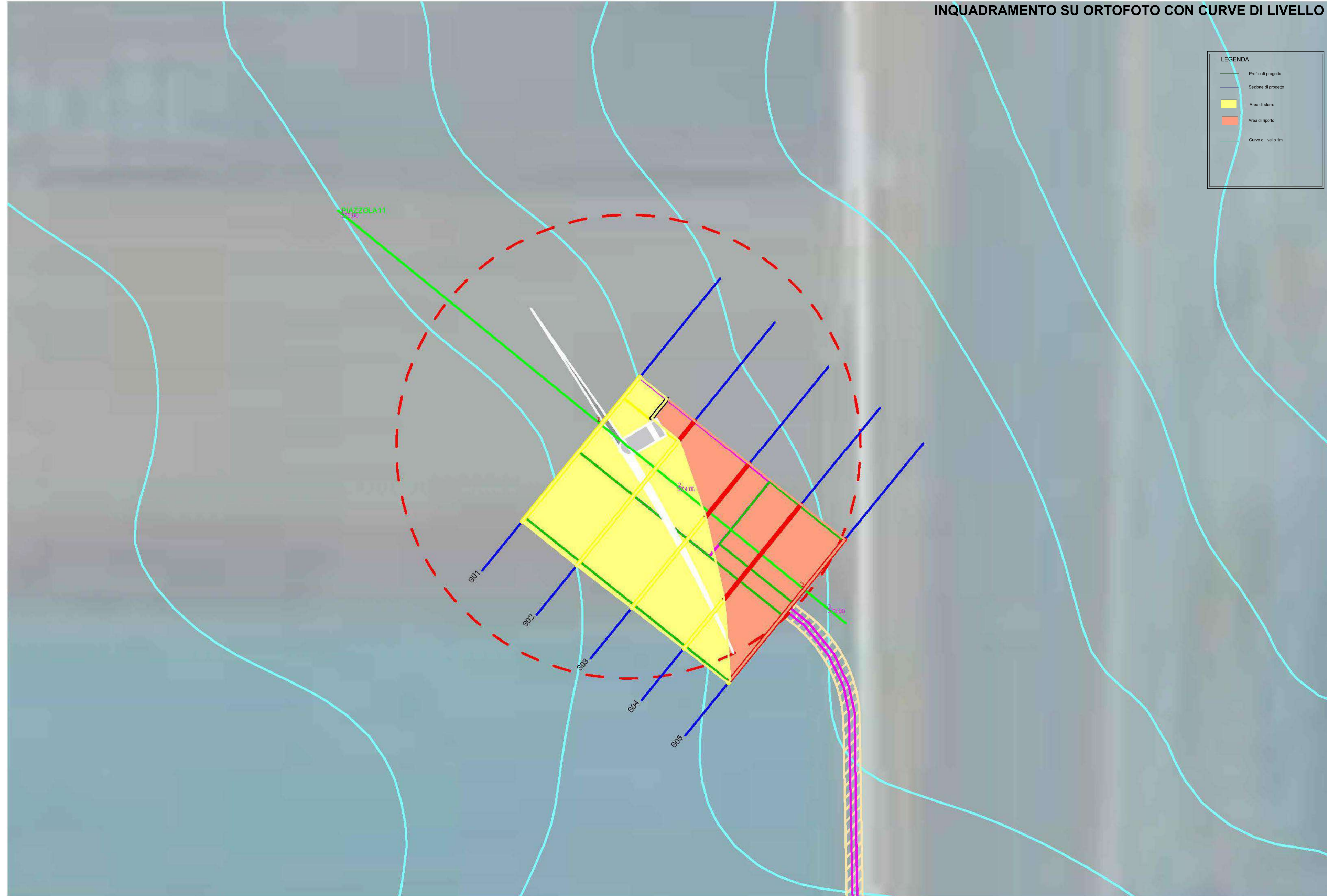


Piazzola11: Tabella Volumi (Sez.S01 - S05)

Stazione1	Stazione2	A1	A2	Sup. Mezza	Distanza	Vol. Scavo	Vol. Riparto	Scavo Tot.	Rip. Tot.	Eccedenza
S01	S01	-47.14	-32.86	-40.50	20	-1048.04				
S01	S02	-1.8	0	-0.9	17.12	-15.4				
S01	S02	0	0.93	0.47	8.88		4.14			
						-1064.44	4.14	-1064.44	4.14	-1060.3
S02	S03	-30.55	-16.08	-23.32	25.76	-600.68				
S02	S03	-2.41	0	-1.21	12.74	-15.36				
S02	S03	0	2.47	1.23	13.02		16.05			
S02	S03	0.94	3.58	2.26	25.76		56.19			
S02	S03	0	0.05	0.03	25.76		0.69			
						-616.02	74.93	-1680.45	79.07	-1601.38
S03	S04	-12.51	-4.36	-8.44	24.48	-208.46				
S03	S04	-3.58	0	-1.79	12.61	-22.54				
S03	S04	0	3.37	1.68	11.87		18.07			
S03	S04	6.1	13.85	9.98	24.48		241.75			
S03	S04	0	0.04	0.02	24.48		0.52			
						-229.01	262.25	-1909.46	341.32	-1568.14
S04	S05	-0.47	-0.01	-0.24	20.76	-3				
S04	S05	-3.89	0	-1.94	11.07	-21.53				
S04	S05	0	3.41	1.7	9.89		16.51			
S04	S05	17.06	27.28	22.17	20.76		460.32			
S04	S05	0	0.02	0.01	20.76		0.17			
						-26.52	477	-1935.98	818.31	-1117.67

Aree Totali in Planimetria	
Aree Totali di Scavo	4905.390
Aree Totali di Riparto	2307.238

INQUADRAMENTO SU ORTOFOTO CON CURVE DI LIVELLO



LEGENDA

- Profilo di progetto
- Sezione di progetto
- Area di scavo
- Area di riparto
- Curve di livello 1m

REGIONE PUGLIA	PROVINCIA DI FOGGIA	COMUNI DI ASCOLI SATRIANO E CERIGNOLA												
<p>Denominazione impianto: "Lagnano del Capo"</p> <p>Ubicazione: Comuni di Ascoli Satriano (FG) e Cerignola (FG) Località Lagnano del Capo</p> <p>Fogli: vari Particelle: varie</p>														
<p>PROGETTO DEFINITIVO di un parco eolico composto da 15 aerogeneratori per una potenza complessiva di 84,7 MW ubicati nei comuni di Ascoli Satriano (FG) e Cerignola (FG), località Lagnano del Capo.</p>														
<p>PROPRONENTE</p> <p>AGRIPLUS S.R.L. Via Mellè KM 0,700 - 71022 Ascoli Satriano (FG) Partita IVA: 03591180710 Indirizzo PEC: agriplus.italia@pec.it</p>	<p>CODICE AUTORIZZAZIONE UNICA: M0W8LJ5</p>													
<p>ELABORATO</p> <p>Rilievo planoaltimetrico Sezioni e Profili Piazzola</p>	<p>Tav. n°</p> <p>11.11EG</p>	<p>Scala</p> <p>varie</p>												
<table border="1"> <tr> <th>Numero</th> <th>Data</th> <th>Motivo</th> <th>Eseguito</th> <th>Verificato</th> <th>Approvato</th> </tr> <tr> <td>Rev 0</td> <td>Settembre 2024</td> <td>Intenza VIA art.23 D.Lgs. 152/06 - Intenza Autorizzazione Unica art.12 D.Lgs. 387/03</td> <td></td> <td></td> <td></td> </tr> </table>	Numero	Data	Motivo	Eseguito	Verificato	Approvato	Rev 0	Settembre 2024	Intenza VIA art.23 D.Lgs. 152/06 - Intenza Autorizzazione Unica art.12 D.Lgs. 387/03				<p>Spazio riservato agli Enti</p>	
Numero	Data	Motivo	Eseguito	Verificato	Approvato									
Rev 0	Settembre 2024	Intenza VIA art.23 D.Lgs. 152/06 - Intenza Autorizzazione Unica art.12 D.Lgs. 387/03												
<p>PROGETTAZIONE</p> <p>GRM GROUP S.R.L. Via Casoli di Nasariga n. 179 71022 Altamura (BA) P.IVA 07816120724 PEC: grmgroup@pec.it Tel.: 0804169531</p>	<p>Gramegna Associati</p>	<p>IL PROGETTISTA</p> <p>Arch. ANTONIO DEMAYO Via Nicosi Dall'Orto n. 49 71121 Foggia (FG) Ordine degli Architetti di Foggia n. 492 Cod. 5206179005</p>												
<p>Tutti i diritti sono riservati, la riproduzione anche parziale del disegno è vietata.</p>														

PARCO EOLICO "LAGNANO DEL CAPO" ASCOLI SATRIANO (FG)

WTG 11

