PROFILI E SEZIONI



INQUADRAMENTO SU ORTOFOTO CON CURVE DI LIVELLO

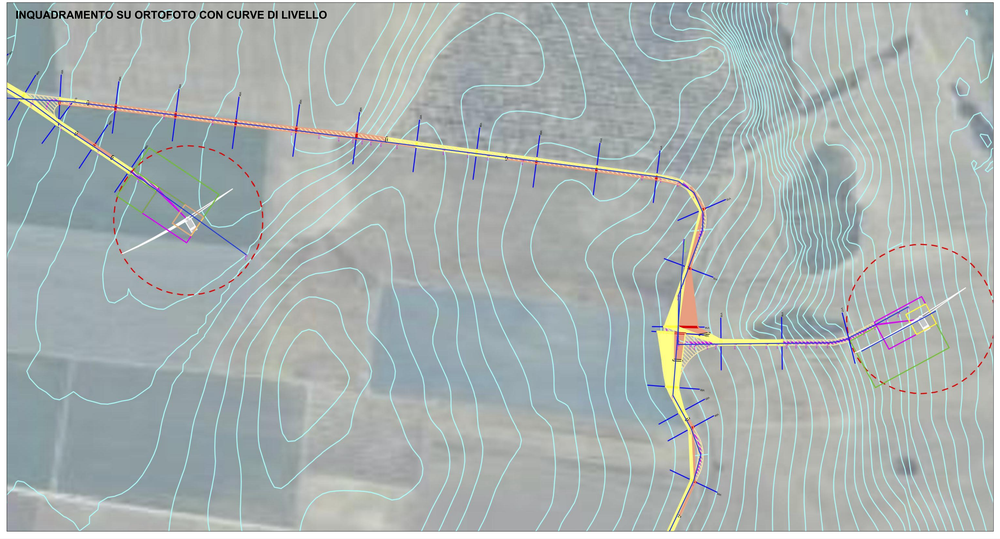

N

LEGENDA

- Profilo di progetto
- Sezione di progetto
- Area di sterro
- Area di riporto
- Curva di livello 1m

Area Totale di Sterro	2.212,12 m3
Area Totale di Riporto	4938,21 m3

Viabilità5: Tabella Volumi (Sez.V01 - V16)

Sezione1	Sezione2	A1	A2	Sup. Media	Distanza	Vol. Scavo	Vol. Riporto	Scavo Cum.	Rip. Cum.	Eccedenza
V01	V02	0	0.98	0.54	60.84		2.98			
						0	2.98	0	2.98	-2.98
V02	V03	0	0.13	0.06	70		4.39			
V03	V04	0.06	0.21	0.15	76		16.91			
						0	14.7	0	17.68	-17.68
V04	V05	0.35	1.84	0.99	70		48.01			
						0	48.01	0	65.69	-65.69
V05	V06	0.97	0.41	0.64	70		44.8			
V06	V05	0.17	0	0.08	70		5.95			
						0	50.95	0	115.65	-115.65
V06	V08	0.35	0.83	1.84	70		114.8			
V07	V08	0	0.03	0	70		2.1			
						0	116.75	0	232.75	-232.75
V08	V07	0.72	0	1.36	70		95.32			
V08	V07	0.2	0	0.1	70		7.11			
						0	102.43	0	335.18	-335.18
V07	V09	0	-0.19	-0.09	70	-6.37				
V07	V09	0	-0.1	-0.05	70	-3.5				
V07	V09	0	-0.01	-0.01	70	-0.41				
						-10.13	0	-10.13	335.18	-325.05
V09	V05	-0.19	-0.04	-0.11	70	-7.48				
V09	V06	-0.11	0	-0.06	56.21	-3.26				
V09	V05	0	0.02	0.01	13.79		0.13			
V09	V05	0	0.01	0.01	70		0.43			
						-10.74	0.56	-20.87	335.74	-314.87
V09	V10	-0.04	-0.02	-0.13	70	-9.1				
V09	V10	0.03	0.05	0.04	70		2.87			
V09	V10	0	0.02	0.01	70		0.75			
						9.1	3.63	-29.97	339.36	-309.39
V10	V11	-0.02	-0.14	-0.16	70	-10.71				
V10	V11	0.07	0.04	0.05	70		3.85			
V10	V11	0	0.01	0.01	70		0.47			
						-10.71	4.19	-40.68	343.91	-301.23
V10	V12	0.14	0	0.07	23.46	-0.98				
V11	V12	0	-0.19	-0.07	23.16		2.39			
V11	V12	0	-0.05	-0.03	64.74	-1.68				
V11	V12	0.02	0	0.01	64.74		0.95			
						-2.66	3.33	-46.34	346.24	-300.21
V12	V13	0.15	0.4	0.27	68.47		18.51			
V12	V13	0.05	0	0.02	34.61	-0.57				
V12	V13	0.2	0.08	0.14	34.61		1.75			
V12	V13	0.03	0	0.01	68.47	-0.34				
V12	V13	0	-0.02	-0.01	68.47	-0.52				
						-1.41	20.27	-47.85	366.71	-318.86
V13	V14	0.4	13.68	7.04	68.87		485.06			
V13	V14	0.08	0	0.04	44.21		1.86			
V13	V14	0	-0.04	-0.02	24.74	-0.49				
V13	V14	0.02	-0.1	-0.04	68.87	-4.12				
V13	V14	0	-0.13	-0.06	68.87	-447.08				
						-252.12	487.92	-348.5	854.63	174.54
V14	V15	-3.77	0	-1.88	23.06		360.11			
V14	V15	0	-0.02	-0.02	2.79	0				
V14	V15	0.01	0	0.1	43.28	4.41				
V14	V15	0	-0.05	-0.02	3.98	-0.04				
V14	V15	0	-0.07	-0.03	53.23	-1.71				
V14	V15	0.76	0	0.38	53.23	-192.42				
						-190.34	360.92	-538.84	1214.55	675.7
V15	V16	-0.04	0	-0.02	17.01	-0.36				
V15	V16	0	0.13	0.07	52.99		3.53			
V15	V16	-0.02	0	-0.01	10.58	-0.12				
V15	V16	0	0.05	0.03	54.44		1.44			
V15	V16	-0.1	-0.13	-0.12	76	-8.88				
V15	V16	0	-0.08	-0.04	76	-2.85				
						-11.42	4.97	-544.7	1229.52	682.72

PROFILI

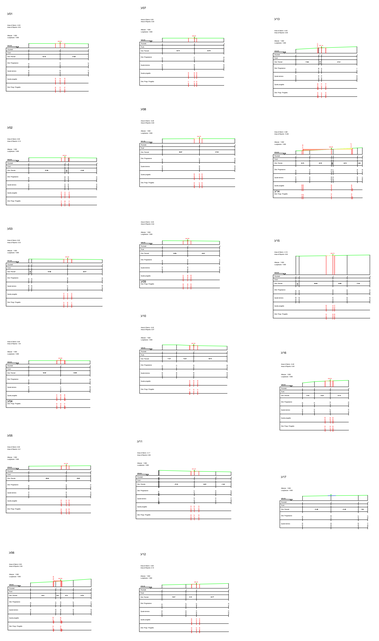

REGIONE PUGLIA	PROVINCIA DI FOGGIA	COMUNI DI ASCOLI SATRIANO E CERIGNOLA
	"Lagnano del Capo"	

Denominazione impianto	"Lagnano del Capo"	
Ubicazione	Comuni di Ascoli Satriano (FG) e Cerignola (FG) Località Lagnano del Capo	Fogli: vari Particelle: varie

PROGETTO DEFINITIVO

di un parco eolico composto da 15 aerogeneratori per una potenza complessiva di 84,7 MW ubicati nei comuni di Ascoli Satriano (FG) e Cerignola (FG), località Lagnano del Capo.

PROPONENTE

AGRIPLUS S.R.L.
Via Maffi KM 0,700 - 71022 Ascoli Satriano (FG)
Partita IVA: 03591180710
Indirizzo PEC: agriplus.italia@pec.it

CODICE AUTORIZZAZIONE UNICA: M6WKLJ5

ELABORATO

Rilievo planoaltimetrico Sezioni e Profili

Viabilità

Tav. n° 11.20EG

Scala: ----

Aggiornamenti	Numero	Data	Motivo	Eseguito	Verificato	Approvato
	Rev 0	Settembre 2024	Istanza VIA ed D.D Lgs 152/06 - Istanza Autorizzazione Unica ed 12 D.Lgs 387/03	ARCH. DANIELI	ARCH. DANIELI	GRIFFA ELISA

PROGETTAZIONE:
GRIN GROUP S.r.l.
Via Cadoli di Neviano n. 179
71121 Foggia (FG)
P.IVA 03761921224
PEC: grinpiuservizi@pec.it
Tel. 0884/595021

Cramegna Associati

IL PROGETTISTA:
Arch. ANTONIO DENINO
Via Nicola Zadi Carro n. 46
71121 Foggia (FG)
Ordine degli Architetti di Foggia n. 492
Cell 3206170808

Spazio riservato agli Enti

Tutti i diritti sono riservati, la riproduzione anche parziale del disegno è vietata.

PARCO EOLICO "LAGNANO DEL CAPO" ASCOLI SATRIANO (FG)

WTG 5
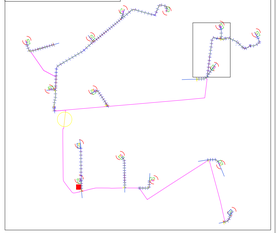
Quadro d'insieme