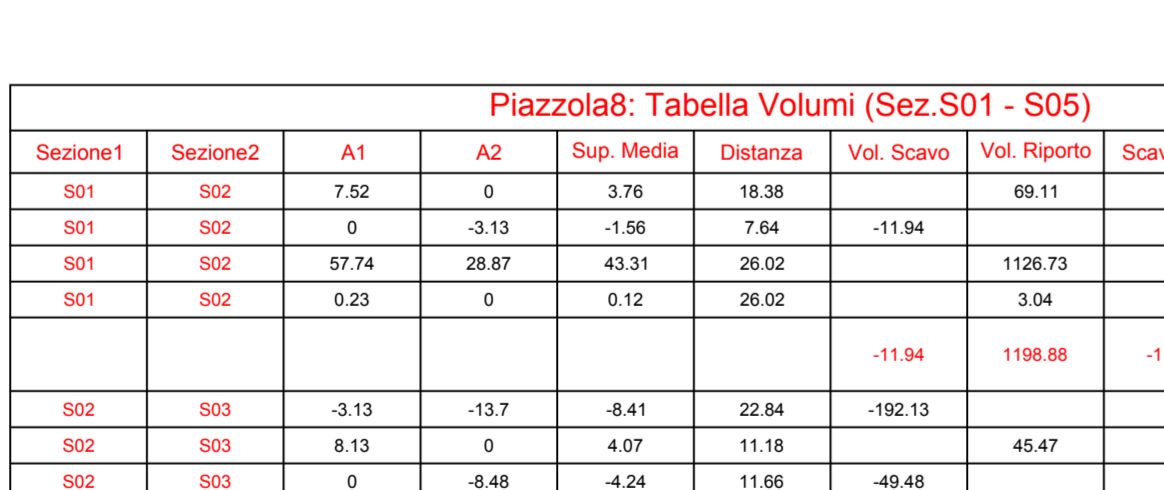
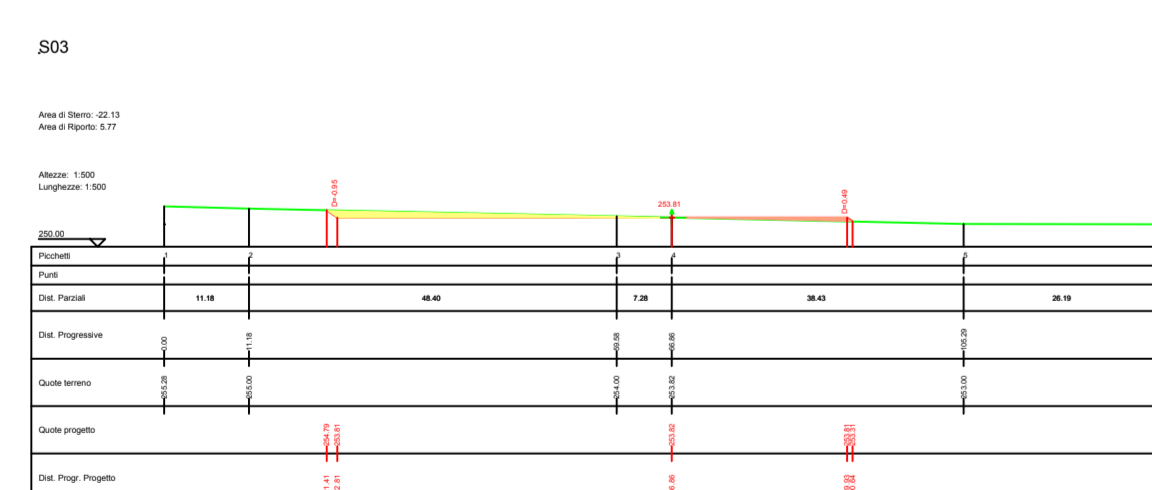
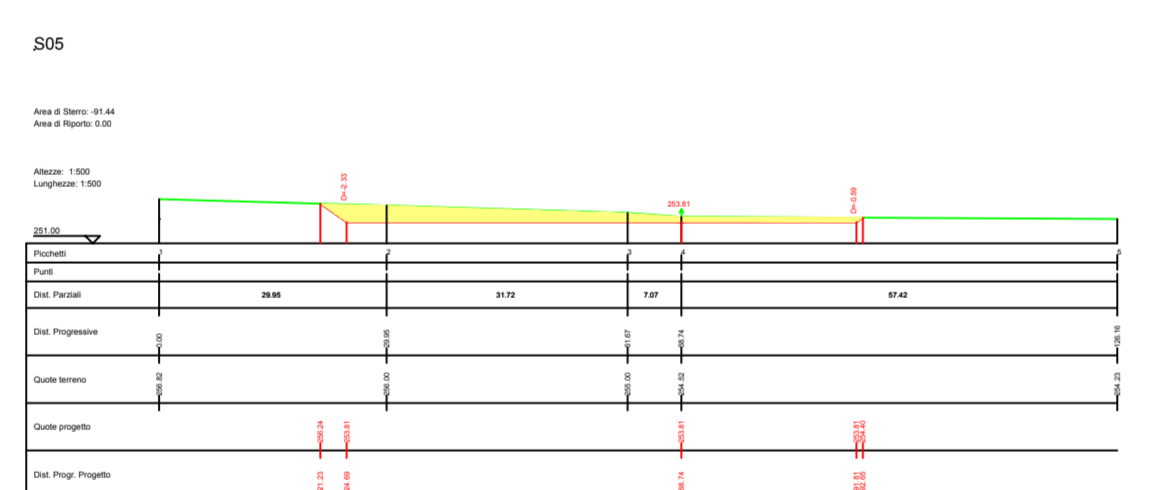
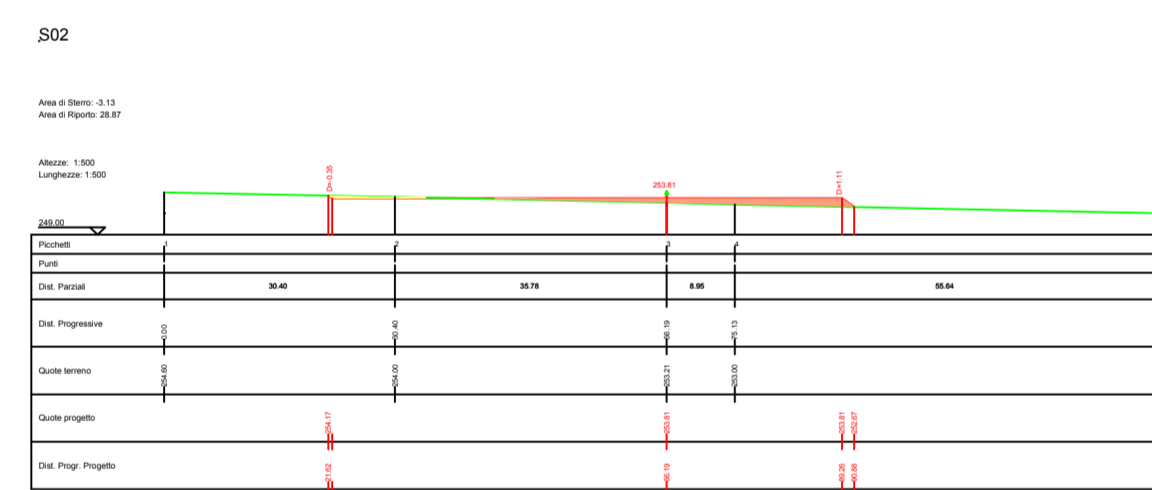
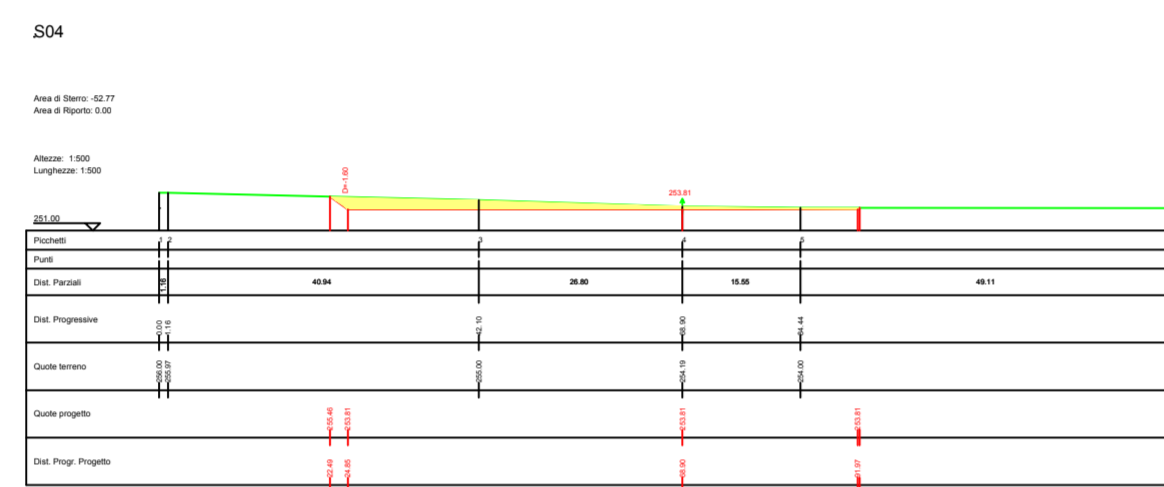
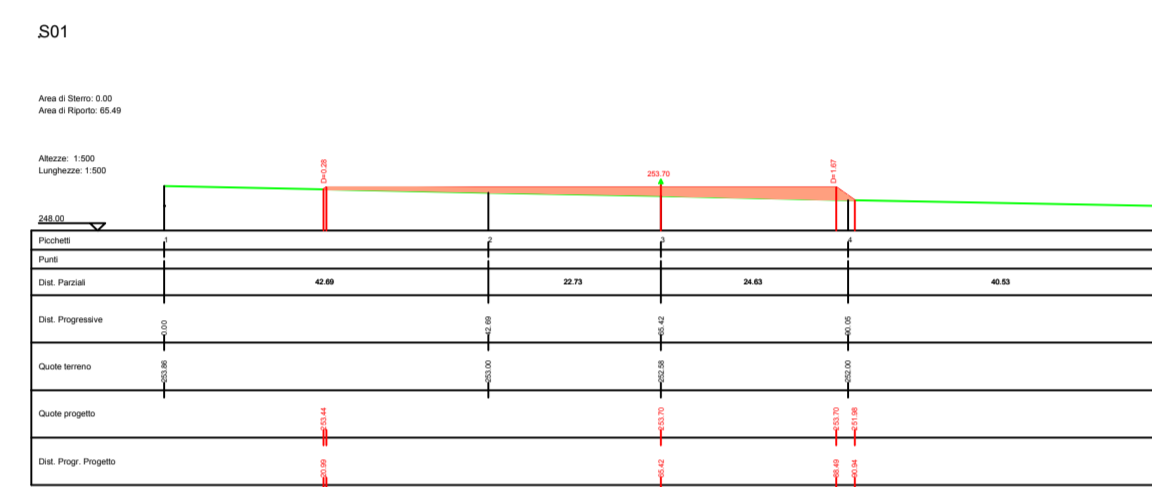


PROFILI E SEZIONI

PIAZZOLA8

Altezza: 1:1000
Lunghezza: 1:1000

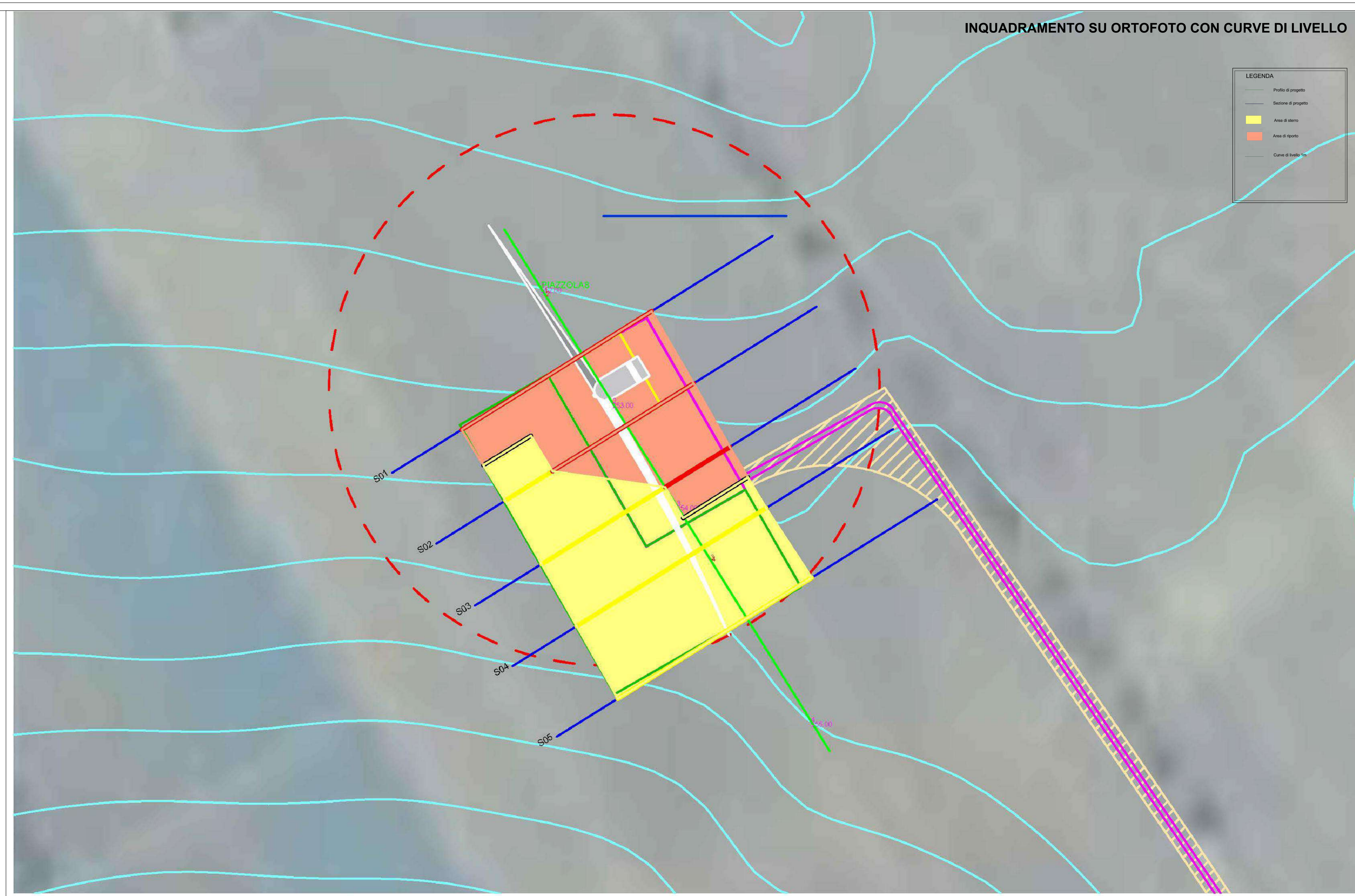
248.00					
Picchi					
Punt					
Dist. Parziali	42.32	37.85	79.41		
Dist. Progressive	0.00	42.32	80.17		
Quote terreno	-210.00	-210.00	-210.00		
Quote progetto	-208.24	-208.09	-208.09		
Dist. Progr. Progetto	0.00	42.32	80.17		



Piazzola8: Tabella Volumi (Sez. S01 - S05)										
Sezione1	Sezione2	A1	A2	Sap. Media	Distanza	Vol. Scavo	Vol. Riporto	Scavo Tot.	Rip. Tot.	Eccedenza
S01	S02	7.52	0	3.76	18.38		69.11			
S01	S02	0	-3.13	-1.56	7.64	-11.94				
S01	S02	97.74	28.87	43.31	26.02		1126.73			
S01	S02	0.23	0	0.12	26.02		3.04			
						-11.94	1198.88	-11.94	1198.88	1186.94
S02	S03	-3.13	-13.7	-8.41	22.84	-192.13				
S02	S03	8.13	0	4.07	11.18		45.47			
S02	S03	0	-8.48	-4.24	11.66	-49.48				
S02	S03	20.46	5.77	13.11	22.84		299.52			
S02	S03	0.28	0	0.14	22.84		3.22			
						-241.61	348.22	-263.55	1947.1	1293.55
S03	S04	-22.13	-46.93	-34.53	22.2	-766.95				
S03	S04	5.7	0	2.85	10.96		31.22			
S03	S04	0	-8.85	-2.92	11.24	-32.88				
S03	S04	0.07	0	0.03	22.2		0.77			
						-766.42	31.99	-1052.97	1079.09	526.12
S04	S05	-52.77	-91.33	-72.05	26	-1873.84				
S04	S05	0	-0.12	-0.06	26	-1.53				
						-1875.37	0	-2926.14	1079.09	-1346.05

Area Totali in Planimetria	
Area Totale di Scavo	-4027.244
Area Totale di Riporto	2713.142

INQUADRAMENTO SU ORTOFOTO CON CURVE DI LIVELLO



LEGENDA

- Profilo di progetto
- Sezione di progetto
- Area di scavo
- Area di riporto
- Curve di livello 1/m

REGIONE PUGLIA PROVINCIA DI FOGGIA COMUNI DI ASCOLI SATRIANO E CERIGNOLA

Denominazione impianto: "Lagnano del Capo"

Ubicazione: Comuni di Ascoli Satriano (FG) e Cerignola (FG) Località Lagnano del Capo Fogli: vari Particelle: varie

PROGETTO DEFINITIVO
di un parco eolico composto da 15 aerogeneratori per una potenza complessiva di 84,7 MW ubicati nei comuni di Ascoli Satriano (FG) e Cerignola (FG), località Lagnano del Capo.

PROponente: **AGRIPLUS S.R.L.**
Via Mellè KM 0,700 - 71022 Ascoli Satriano (FG)
Partita IVA: 03591180710
Indirizzo PEC: agriplus.italia@pec.it

CODICE AUTORIZZAZIONE UNICA: M0W8LJ5 Tav. n° 11.BEG

ELABORATO: Rilievo planaltimetrico Sezioni e Profili Piazzola

Numero	Data	Motivo	Scale	varie
Rev 0	Settembre 2024	Iteranza VA art.23 D.Lgs. 152/06 - Iteranza Autorizzazione Unica art.12 D.Lgs. 387/03		

PROGETTAZIONE:
GRM GROUP S.R.L.
Via Caduti di Nassirya n. 179
71022 Altamura (BA)
P.IVA.07816120724
PEC: grmgroup@pec.it
Tel. 0804189931

IL PROGETTISTA:
Arch. ANTONIO DEMAYO
Via Nicola Dell'Castelli n. 48
71121 Foggia (FG)
Ordine degli Architetti di Foggia n. 492
Cod.320617999

Tutti i diritti sono riservati, la riproduzione anche parziale del disegno è vietata.

PARCO EOLICO "LAGNANO DEL CAPO" ASCOLI SATRIANO (FG)

WTG 8

