PROFILI E SEZIONI

VIABILITÀ3

Altezza: 1:1000
Lunghezza: 1:1000



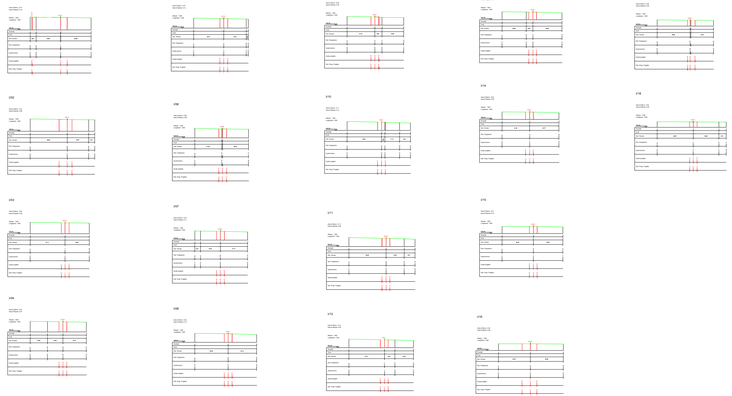

Area Tipo in Parcheggi	
Area Totale di Scavo	3245.48
Area Totale di Riporto	2548.50

Viabilità3: Tabella Volumi (Sez.V01 - V18)

Sezione1	Sezione2	V1	A2	Sup. Media	Distanza	Vol. Scavo	Vol. Riporto	Scavo Tot	Rip. Tot	Eccedenza
		0.00	0.00	0.00	0.00	00.00		0.00		
V01	V02	0.00	0	0.00	29.5			0.00		
V01	V02	0.00	0	0.00	29.5			1.24		
						00.00	1.23	00.00	3.63	-02.21
V02	V03	-0.32	-0.08	-0.16	62					
V02	V03	0.00	0.00	0.00	62			2.52		
V02	V03	0.00	0	0.00	62			5.4		
						0.00	2.52	00.0	9.06	-09.06
V03	V04	-0.00	-0.04	-0.00	93		-0.1			
V03	V04	0.00	0.07	0.00	93			3.03		
V03	V04	0.07	0	0	93			6.74		
						-0.1	3.18	-07.0	3.74	-06.56
V04	V05	-0.04	-0.07	-0.06	93		-0.79			
V04	V05	0.07	0.11	0.09	93			6.90		
V04	V05	0	0.01	0	93			6.74		
						-0.79	6.74	-73.07	14.48	58.1
V05	V06	-0.07	-0.08	-0.07	93		-3.69			
V05	V06	0.11	-0.08	0.1	93			4.96		
						-3.69	4.95	-74.27	19.43	-54.84
V06	V07	-0.08	-0.04	-0.06	93		-2.06			
V06	V07	-0.08	0.11	-0.08	93			4.96		
						-2.06	4.96	-77.33	23.84	-53.49
V07	V08	-0.04	-0.05	-0.05	93		-2.05			
V07	V08	0.11	0.13	0.12	93			6.00		
						-2.05	6.00	-79.38	30.04	-49.34
V08	V09	-0.05	-0.05	-0.05	93		-2.63			
V08	V09	0.13	0.08	0.11	93			5.27		
V08	V09	0	0.01	0	93			6.18		
						-2.63	10.55	-82.01	40.59	-41.42
V09	V10	-0.05	-0.11	-0.08	93		-4.02			
V09	V10	0.46	0.12	0.29	93			14.51		
V09	V10	0.46	0	0.23	93			7.27		
						-4.02	15.08	-86.03	61.17	-24.86
V10	V11	-0.11	-0.13	-0.12	93		-0.95			
V10	V11	0.14	0.08	0.11	93			8.3		
						-0.95	8.3	-92.92	69.47	-23.45
V11	V12	-0.13	-0.1	-0.11	93		-5.76			
V11	V12	0.07	0.05	0.06	93			5.16		
						-5.76	5.16	-98.68	80.64	-18.04
V12	V13	-0.1	-0.05	-0.07	93		-3.79			
V12	V13	0.05	0.05	0.07	93			3.69		
						-3.79	3.69	-102.46	73.52	-28.95
V13	V14	-0.05	0	-0.03	93		-1.52			
V13	V14	0.05	0.08	0.06	93			4.43		
						-1.52	4.43	-103.13	77.95	-25.18
V14	V15	0.08	0.07	0.05	93		0.05			
						0	0.05	-103.13	80.68	-22.45
V15	V16	0.07	0.03	0.05	46.06		2.46			
V15	V16	0	0.06	0.03	46.06		1.84			
						0	4.29	-103.13	85.64	-17.49
V16	V17	0	-0.03	-0.01	99.76	-0.84				
V16	V17	-0.03	-0.21	-0.12	99.76		-5.61			
V16	V17	0	-0.28	-0.14	97.48	-7.45				
V16	V17	0.04	0	0.02	99.76		-1.31			
						-8.32	-6.92	-111.45	97.26	-24.19
V17	V18	-0.02	-0.03	-0.03	43.8	-1.14				
V17	V18	-0.21	0	-0.11	43.8	-4.6				
V17	V18	-0.28	0	-0.14	43.8	-1.53				
						-6.77	0	-118.22	97.26	-20.96

INQUADRAMENTO SU ORTOFOTO CON CURVE DI LIVELLO

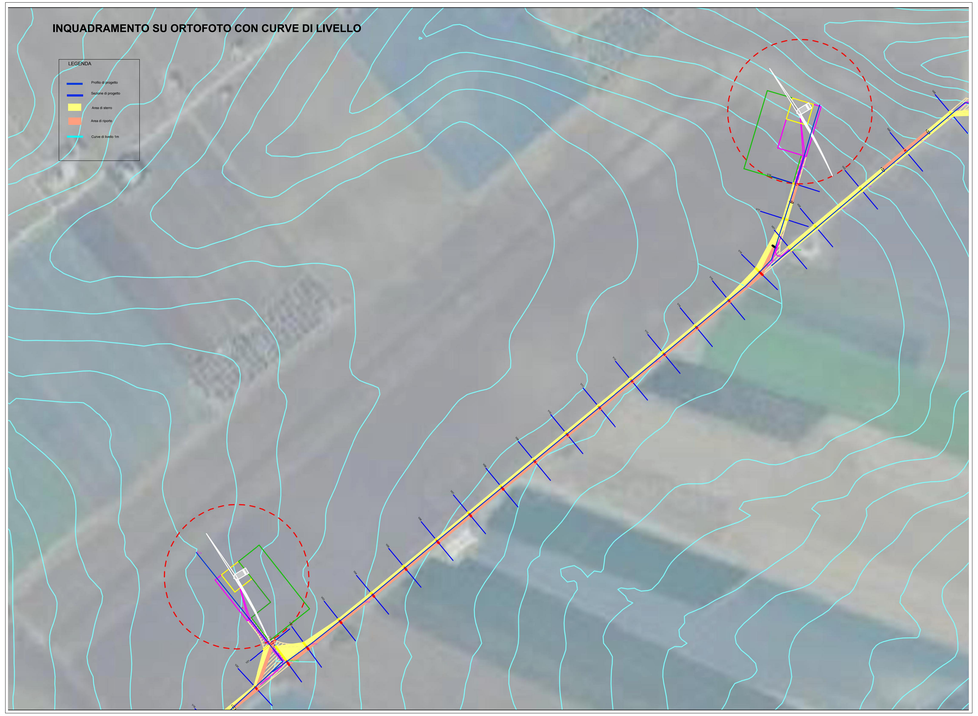

REGIONE PUGLIA	PROVINCIA DI FOGGIA	COMUNI DI ASCOLI SATRIANO E CERIGNOLA

Denominazione impianto: **"Lagnano del Capo"**

Ubicazione: **Comuni di Ascoli Satriano (FG) e Cerignola (FG)** — **Località Lagnano del Capo** — Fogli: vari — Particelle: varie

PROGETTO DEFINITIVO

di un parco eolico composto da 15 aerogeneratori per una potenza complessiva di 84,7 MW ubicati nei comuni di Ascoli Satriano (FG) e Cerignola (FG), località Lagnano del Capo.

PROPONENTE

AGRIPLUS S.R.L.
Via Matti KM 0,700 - 71022 Ascoli Satriano (FG)
Partita IVA: 03591180751
Indirizzo PEC: agriplus.italia@pec.it

CODICE AUTORIZZAZIONE UNICA: MRWEL25

ELABORATO

Rilievo planoaltimetrico Sezioni e Profili
Viabilità

Tav. n° **11.18EG**

Scala: varie

Numero	Data	Motivo	Eseguito	Verificato	Approvato
Rev 0	Settembre 2024	Istanza VIA ed D.U.ai TUAR – Istanza Autorizzazione Unica art 12 D.Lgs 387/03	ARTA DRAGO	ANTONIO DEL	ANTONIO DEL

PROGETTAZIONE

ORM GROUP S.R.L.
Via Carlo di Borbone n. 179
71022 Atripalda (AV)
P.IVA: 02822910729
PEC: ormgroup@pec.it
Tel.: 0864188921

Cramegna Associati

IL PROGETTISTA

Arch. ANTONIO DEMINO
Via Nicola Dell'Ufficio n. 48
71121 Foggia (FG)
Ordine degli Architetti di Foggia n. 492
Cell.338-7196038

Spazio riservato agli Enti

Tutti i diritti sono riservati, la riproduzione anche parziale del disegno è vietata.

PARCO EOLICO "LAGNANO DEL CAPO" ASCOLI SATRIANO (FG)

WTG 3
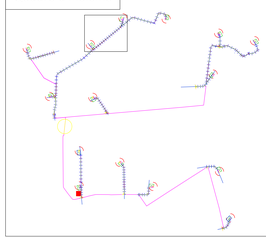
Quadro d'insieme