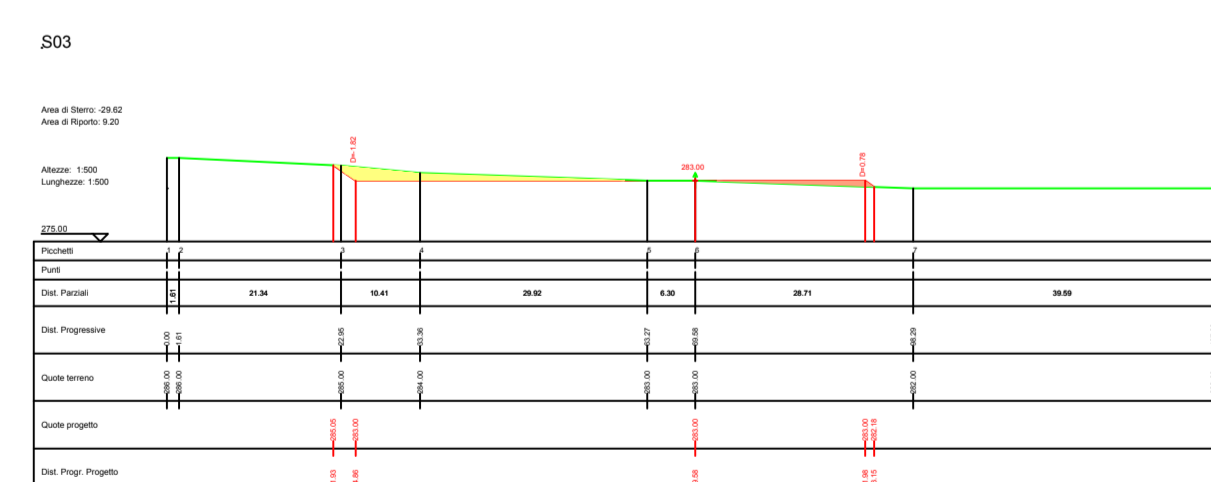
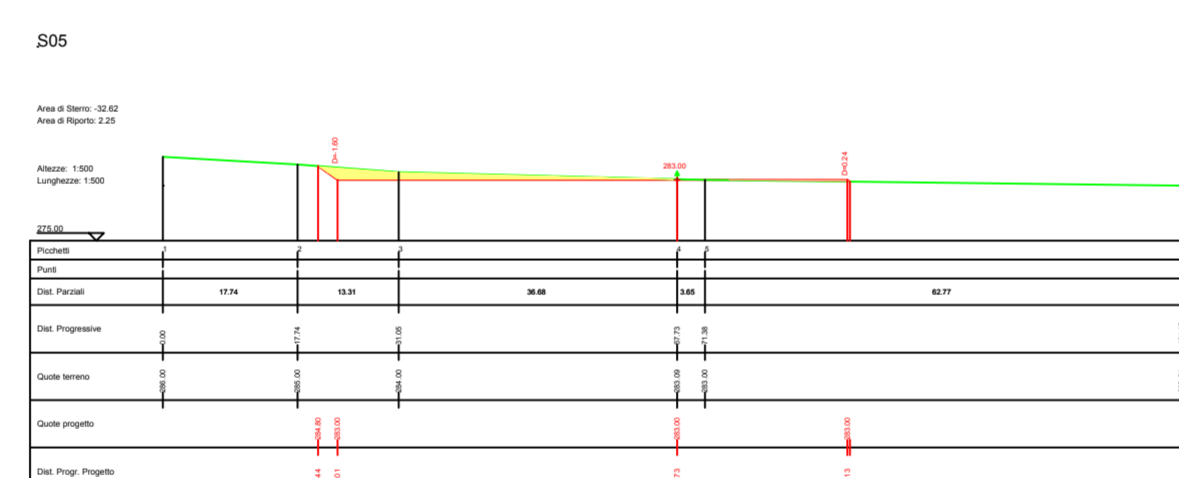
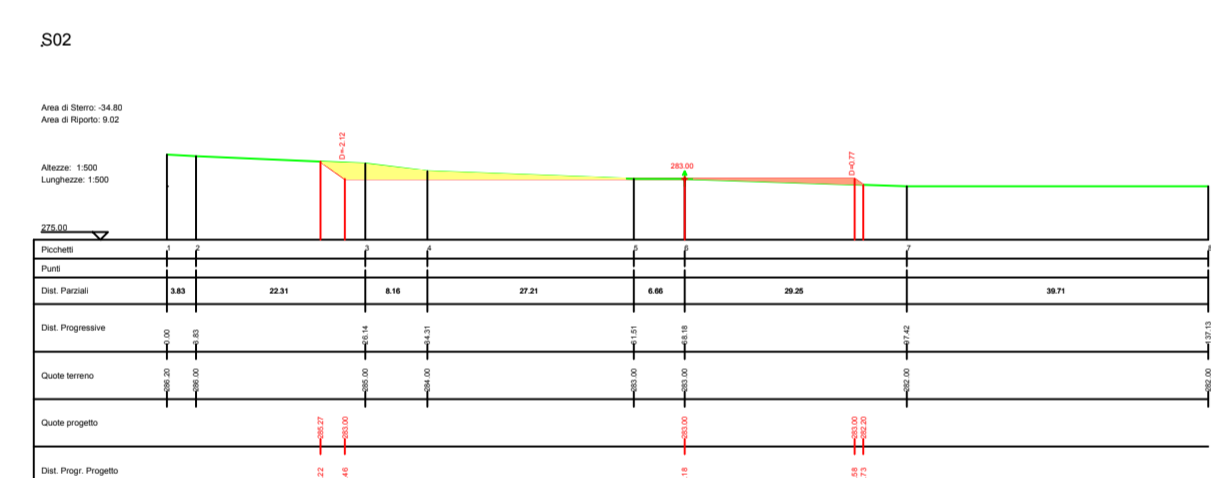
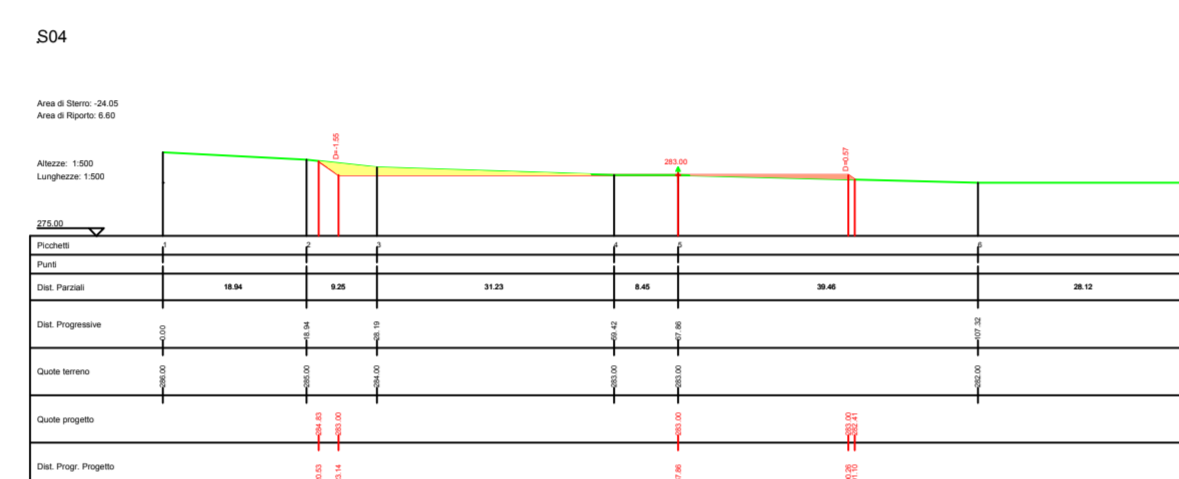
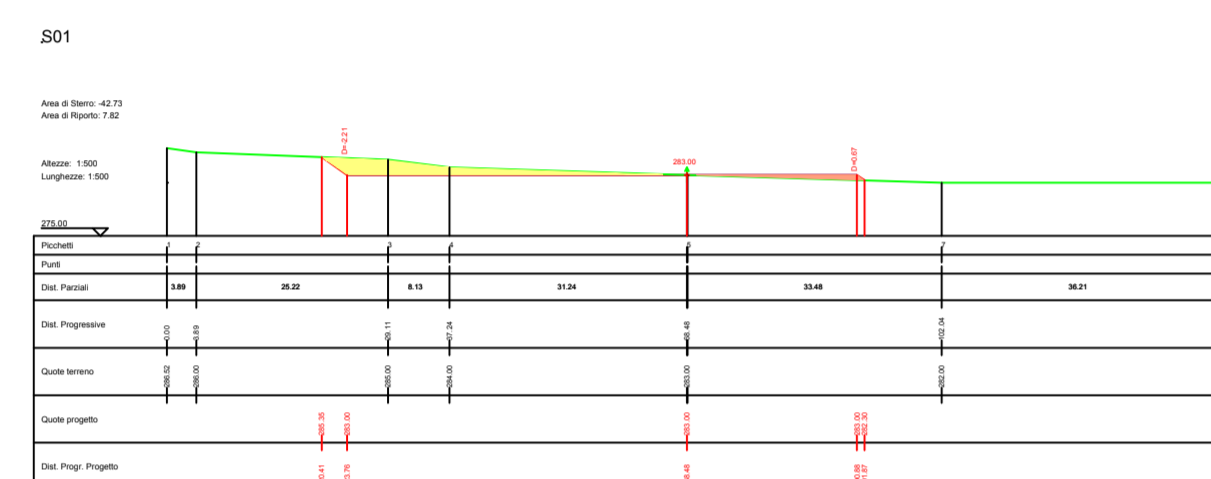


PROFILI E SEZIONI

PIAZZOLA10

Altezza: 1:1000
Lunghezza: 1:1000

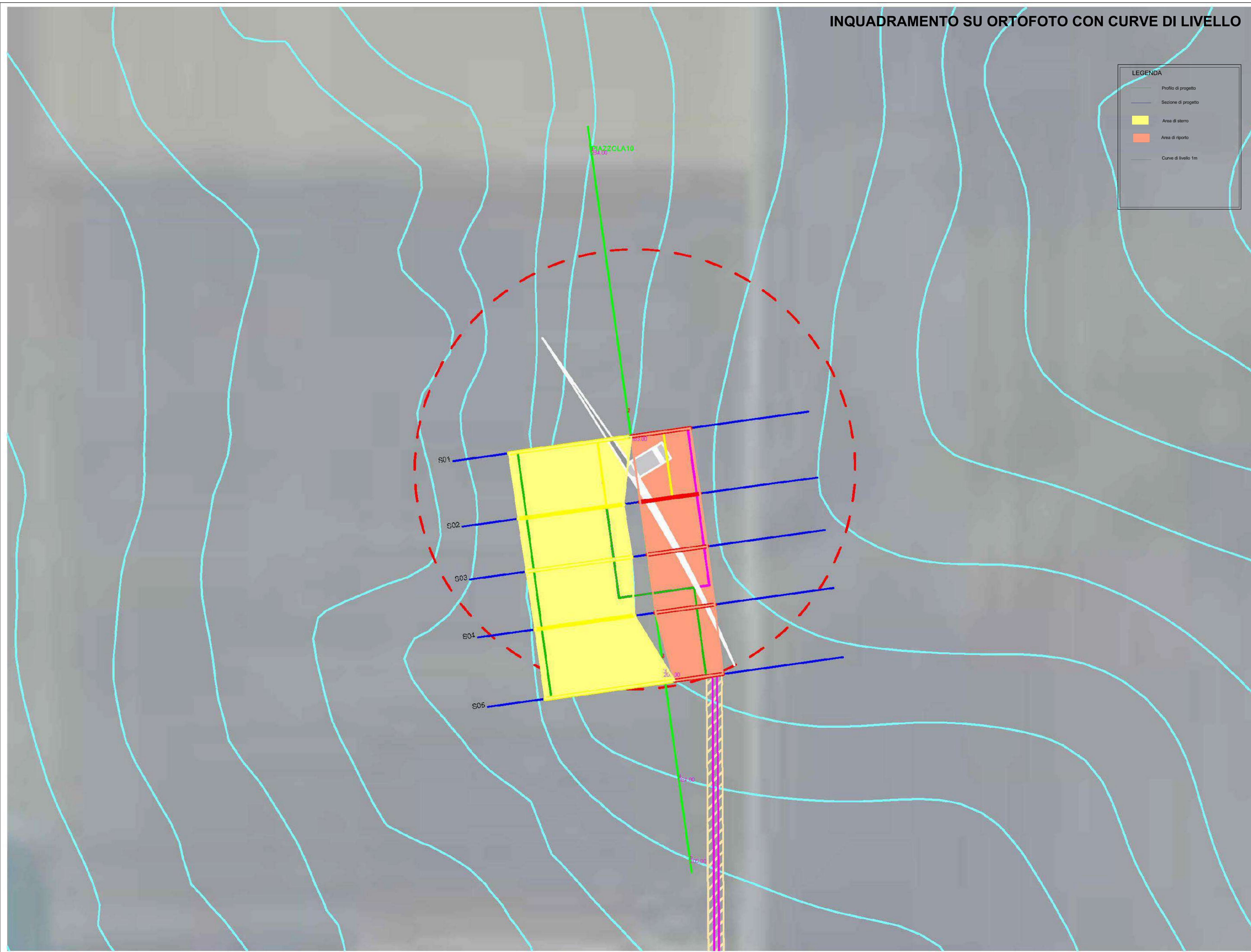
275.00									
Picchi									
Punti									
Dist. Partiali		112.76		93.19		41.41		32.04	
Dist. Progressive		112.76	225.52	318.71	360.12	401.53	442.94	484.35	525.76
Quote terreno	275.00	275.00	275.00	275.00	275.00	275.00	275.00	275.00	275.00
Quote progetto									
Dist. Progr. Progetto		112.76	225.52	318.71	360.12	401.53	442.94	484.35	525.76



Area Totale in Pianimento	
Area Totale di Scavo	-1165.5
Area Totale di Riporto	2214.511

Piazzola10: Tabella Volumi (Sez.S01 - S05)										
Sezione1	Sezione2	A1	A2	Sup. Media	Distanza	Vol. Scavo	Vol. Riporto	Scavo Tot.	Rip. Tot.	Eccedenza
S01	S02	-42.02	-34.8	-38.41	26.01	-998.91				
S01	S02	-0.71	0	-0.36	25.98	-9.23				
S01	S02	7.82	9.01	8.42	26.01		218.85			
S01	S02	0	0.01	0	26.01		0.1			
S02	S03	-34.8	-29.44	-32.12	20.8	-668.03				
S02	S03	9.02	9.02	9.02	20.8		187.58			
S03	S04	-29.55	-24.05	-26.8	22.86	-612.73				
S03	S04	-0.08	0	-0.04	22.72	-0.87				
S03	S04	9.16	6.6	7.86	22.86		180.15			
S03	S04	0.64	0	0.62	22.86		0.42			
S04	S05	-24.05	-30.83	-27.44	27.34	-720.27				
S04	S05	0	-1.63	-0.81	27.32	-22.21				
S04	S05	0.17	0	0.08	14.05		1.18			
S04	S05	0	-0.16	-0.08	32.29	-1.05				
S04	S05	0.35	2.25	4.3	27.34		117.48			
S04	S05	0.08	0	0.04	27.34		1.15			
						-773.53	119.8	-3063.3	706.91	-2356.39

INQUADRAMENTO SU ORTOFOTO CON CURVE DI LIVELLO



LEGENDA	
	Profilo di progetto
	Sezione di progetto
	Area di scavo
	Area di riporto
	Curve di livello 1m

REGIONE PUGLIA	PROVINCIA DI FOGGIA	COMUNI DI ASCOLI SATRIANO E CERIGNOLA
Denominazione impianto:	"Lagnano del Capo"	
Ubicazione:	Comuni di Ascoli Satriano (FG) e Cerignola (FG) Località Lagnano del Capo	Fogli: vari Particelle: varie
PROGETTO DEFINITIVO di un parco eolico composto da 15 aerogeneratori per una potenza complessiva di 84,7 MW ubicati nei comuni di Ascoli Satriano (FG) e Cerignola (FG), località Lagnano del Capo.		
PROPRONENTE	AGRIPUS S.R.L. Via Melli KM 0,700 - 71022 Ascoli Satriano (FG) Partita IVA: 03591180710 Indirizzo PEC: agripus.italia@pec.it	
ELABORATO	CODICE AUTORIZZAZIONE UNICA: M0W8LJ5 Rilievo pianoaltimetrico Sezioni e Profili Piazzola	
Numero	Data	Motivo
Rev 0	Settembre 2024	istanza VIA art.23 D.Lgs 152/96 - Istanza Autorizzazione Unica art.12 D.Lgs 98/703
Argomento:		
Tav. n°	11.10EG	
Scale	varie	
Eseguito	Verificato	Approvato
ARCH. DEMANO	ARCH. DEMANO	AGRIPUS SRL
PROGETTAZIONE: GRM GROUP S.R.L. Via Ceduli di Nazzari n. 179 70022 Altamura (BA) P. IVA: 0781820704 PEC: grmgroup@pec.it Tel.: 0824166531		
IL PROGETTISTA: Arch. ANTONIO DEMANO Via Nicola Dell' Carm n. 46 71021 Foggia (FG) Ordine degli Architetti di Foggia n. 492 Cell: 3296179608		
Spazio riservato agli Enti		
Tutti i diritti sono riservati. La riproduzione anche parziale del disegno è vietata.		

PARCO EOLICO "LAGNANO DEL CAPO" ASCOLI SATRIANO (FG) WTG 10

Quadro d'insieme

