




-  Area di intervento
-  Ingombro delle opere
-  Aree da dragare



"DEVIAZIONE DEL PORTO CANALE DI PESCARA" (CUP D24B16000260001)
 "COMPLETAMENTO DEI NUOVI MOLI GUARDIANI" (CUP D21C18000210001)
 FASE A: REALIZZAZIONE DEL MOLO NORD
 FASE B: INTERVENTI DI DEVIAZIONE DEL PORTO CANALE (CUP J24E21001210006)
 FASE C: INTERVENTI DI COMPLETAMENTO

PROGETTO DI FATTIBILITA' TECNICA ED ECONOMICA

MC-24-412-A STUDIO DI IMPATTO AMBIENTALE
Corografia

SCALA 1:13000
DATA Luglio 2024

Rev. n.	DESCRIZIONE	DATA	REDATTO	APPROVATO
00	Emissione	Luglio 2024	RTP	ing. M.Pittori
01				
02				

Raggruppamento Temporaneo Imprese:



Raggruppamento Temporaneo di Progettisti



Responsabile dell'integrazione fra le varie prestazioni specialistiche: ing. Marco Pittori

Portale Web Regione Abruzzo 2013

Sistema di Riferimento: WGS84 (EPSG:31466)	Coordinate di Stampa: N.E.S.: X: 438.000,00 S.E.E.: Y: 4.700.105,71	REGIONE ABRUZZO 1710891210000
Data di Stampa: 29/05/2024	Scala: 13.000	
Formato: A2 - H		Pagina 1/2