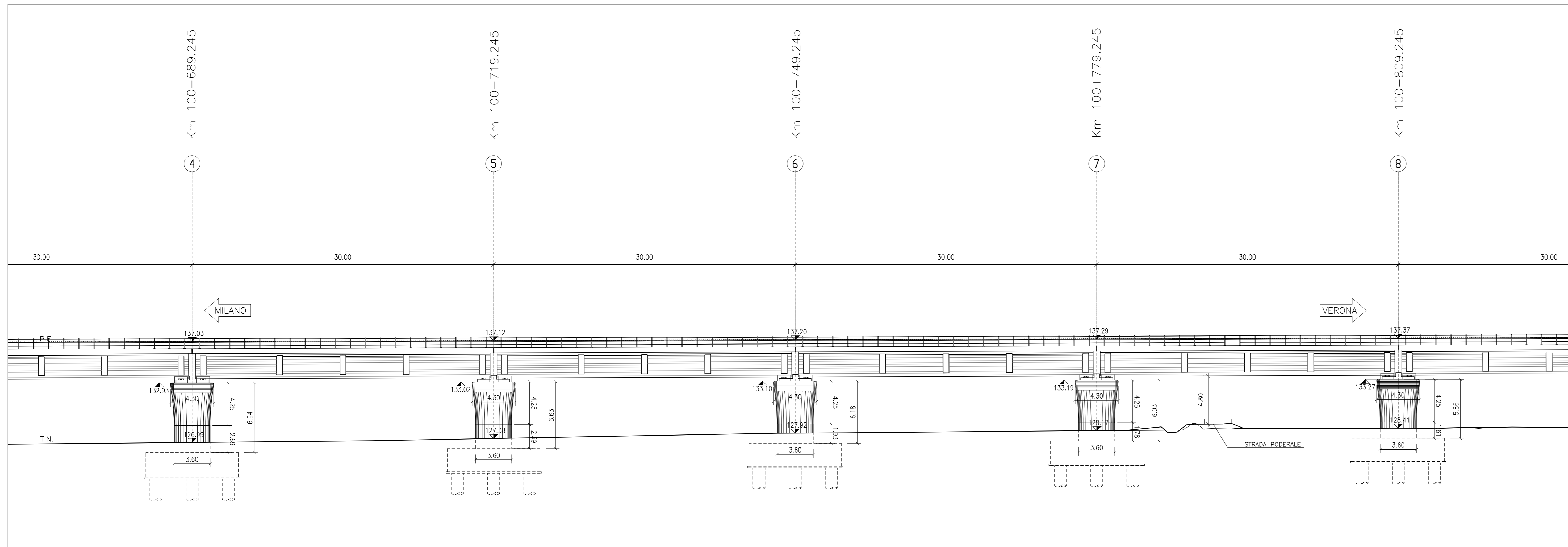
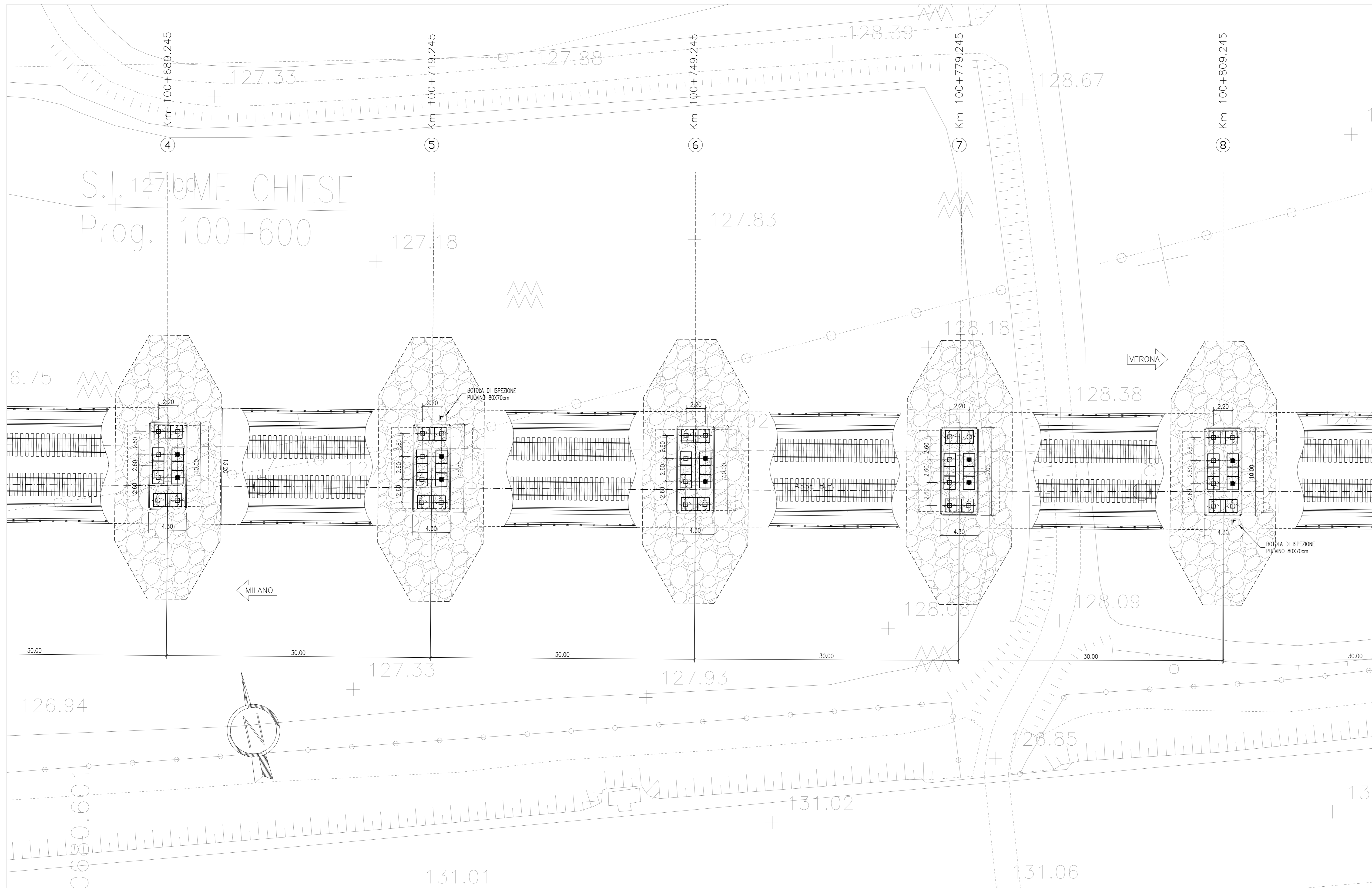


PROSPETTO LONGITUDINALE -1:200



PIANTA IMPALCATO -1:200



ELABORATI DI RIFERIMENTO

DESCRIZIONE	CODICE N.
A.C. VADOTTO CHIESE RELAZIONE TECNICA E STATICA	IN55000E2911100001
A.C. VADOTTO CHIESE PLANIMETRIA E PROFILO LONGITUDINALE	IN55000E2911100001
A.C. VADOTTO CHIESE SEZIONE LONGITUDINALE E PIANTE FONDAZIONI DA SPALLA A A PILA 4	IN55000E2911100001
A.C. VADOTTO CHIESE SEZIONE LONGITUDINALE E PIANTE FONDAZIONI DA PILA 4 A PILA 5	IN55000E2911100002
A.C. VADOTTO CHIESE SEZIONE LONGITUDINALE E PIANTE FONDAZIONI DA PILA 5 A SPALLA B	IN55000E2911100003
A.C. VADOTTO CHIESE PROSPETTO LONGITUDINALE E PIANTE IMPALCATO DA SPALLA A A PILA 4	IN55000E2911100001
A.C. VADOTTO CHIESE PROSPETTO LONGITUDINALE E PIANTE IMPALCATO DA PILA 4 A PILA 5	IN55000E2911100002
A.C. VADOTTO CHIESE PROSPETTO LONGITUDINALE E PIANTE IMPALCATO DA PILA 5 A SPALLA B	IN55000E2911100003
PLANIMETRIA LINEA A.C. DA KM 100+224.970 A KM 101+024.970 E L.C. DI BRESCIA EST	IN55000E2911100001
SEZIONI TRASVERSALI LINEA A.C. DA KM 100+300.000 A KM 100+928.045	IN55000E2911100001
SEZIONI TRASVERSALI LINEA A.C. DA KM 100+950.000 A KM 101+500.000	IN55000E2911100001
PROFILO LONGITUDINALE - ASSE LINEA A.C. DA KM 100+200.000 A KM 101+100.000	IN55000E2911100001
A.C. VADOTTO TOPOLOGICI - RIFERIMENTI AGLI ELABORATI TOPOLOGICI IMPALCATO-SPALLE-PILE	IN55000E2911100001
RELAZIONE GEOTECNICA VADOTTO CHIESE	IN55000E2911100001

LEGENDA

	APPOGGIO FISSO	P.F. = PIANO FERRO
	APPOGGIO UNIDIREZIONALE LONGITUDINALE	T.N. = TERRENO NATURALE
	APPOGGIO MULTIDIREZIONALE	

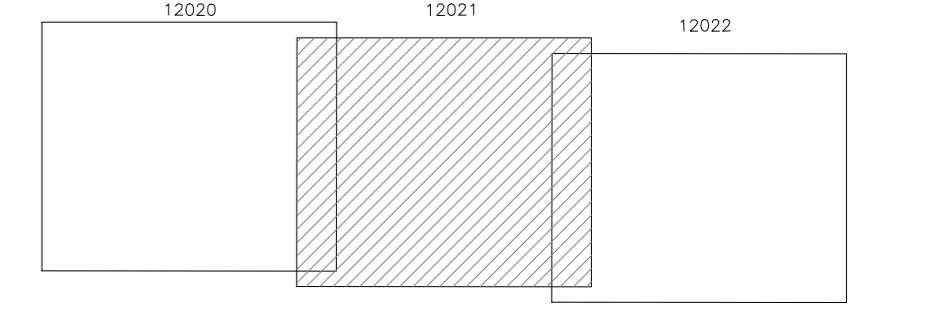
NOTE GENERALI

TUTTE LE MISURE SONO ESPRESSE IN m.
 QUOTA FALDA +109,00 m s.l.m.m. (Spalle A e B, Pile 3, 4, 5, 6, 7, 8, 9, 10, 11)
 QUOTA FALDA +127,00 m s.l.m.m. (Pila 1 e 2)

CARATTERISTICHE DEI MATERIALI

INCIDENZA MATERIALI

QUADRO DI UNIONE



COMMITTENTE:

ALTA SORVEGLIANZA:

GENERAL CONTRACTOR:

INFRASTRUTTURE FERROVIARIE STRATEGICHE DEFINITE DALLA LEGGE OBIETTIVO N. 443/01
 LINEA A.V./A.C. TORINO - VENEZIA Tratta MILANO - VERONA
 Lotto funzionale Brescia-Verona
 PROGETTO DEFINITIVO

LINEA A.C. - VIADOTTO CHIESE - V111
 PROSPETTO LONGITUDINALE E PIANTE IMPALCATO
 da Pila 4 a Pila 8

Verificato	Data	Approvato	Data

COMMESSA	LOTTO	FASE	ENTE	TIPO DOC.	OPERA/DISCIPLINA	PROGR.	REV.	SCALA
IN05	00	D	E2	P9	V11100	002	0	1:200

Rev.	Data	Descrizione	Redatto	Data	Verificato	Data	Approvato	Data	Consorzio
0	31/03/14	EMISSIONE PER CDS	...	31/03/14	...	31/03/14	...	31/03/14	Cepav due
1									
2									
3									

Autorezzato/Date:

SAIPEM S.p.a. COMM. 032121 | Data: 31/03/14 | Doc.N. 12021_07.dwg

Progetto cofinanziato dalla Unione Europea

CUP: F81H9100000008