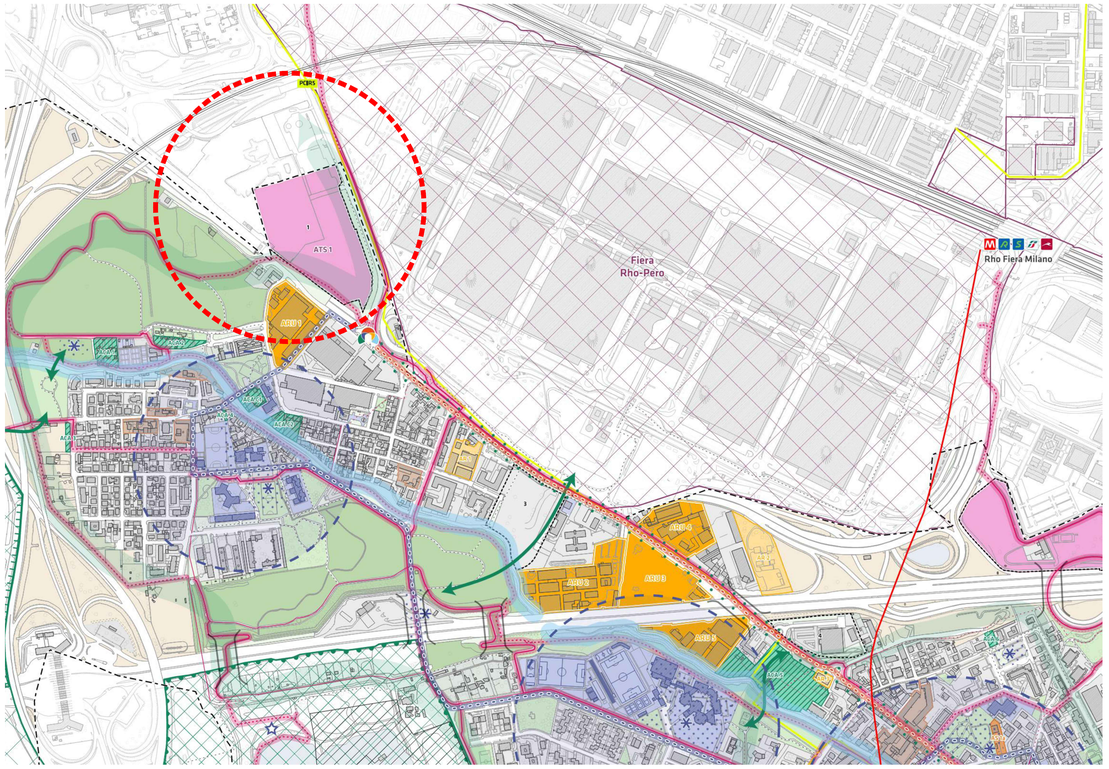

1 PGT DEL COMUNE DI PERO - DOCUMENTO DI PIANO DP.01

Ambiti di Trasformazione Strategica [ATS] | DdP

Telaio della ciclabilità [esistente/di progetto]

Dorsali verdi | DdP, PdS

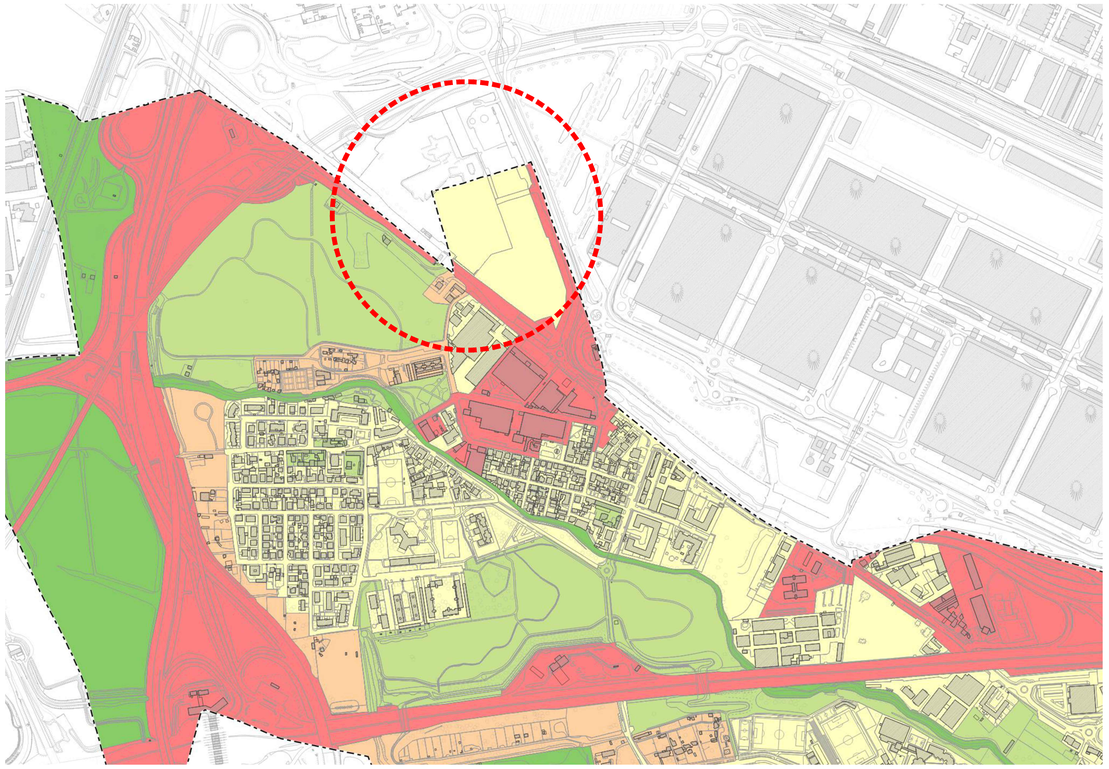

2 PGT DEL COMUNE DI PERO - DOCUMENTO DI PIANO DP.03

3 - Sensibilità paesistica media

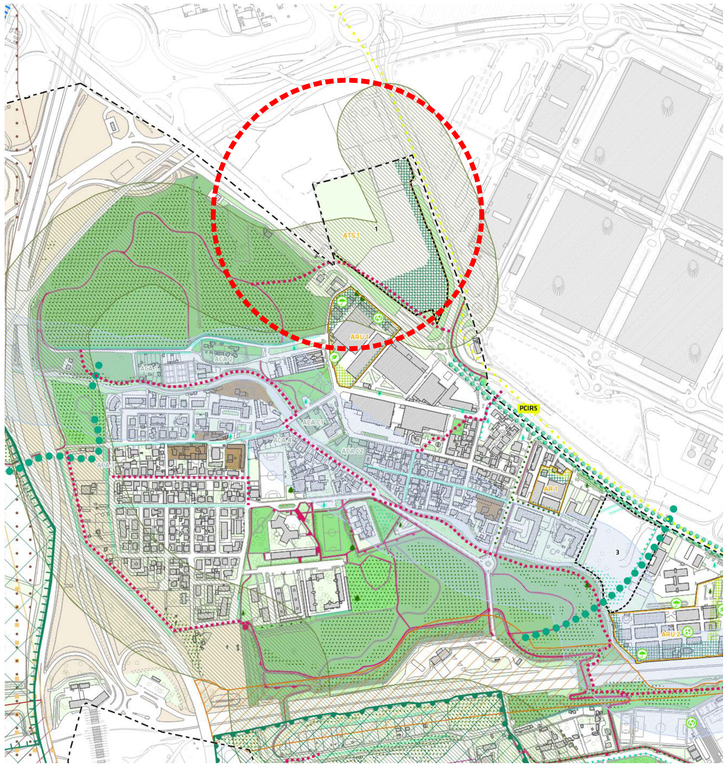

3 PGT DEL COMUNE DI PERO - PIANO DEI SERVIZI PS.02

Area verde in previsione negli ARU, ATR, AR, AS

Dorsale verde (primaria e secondaria) da rafforzare

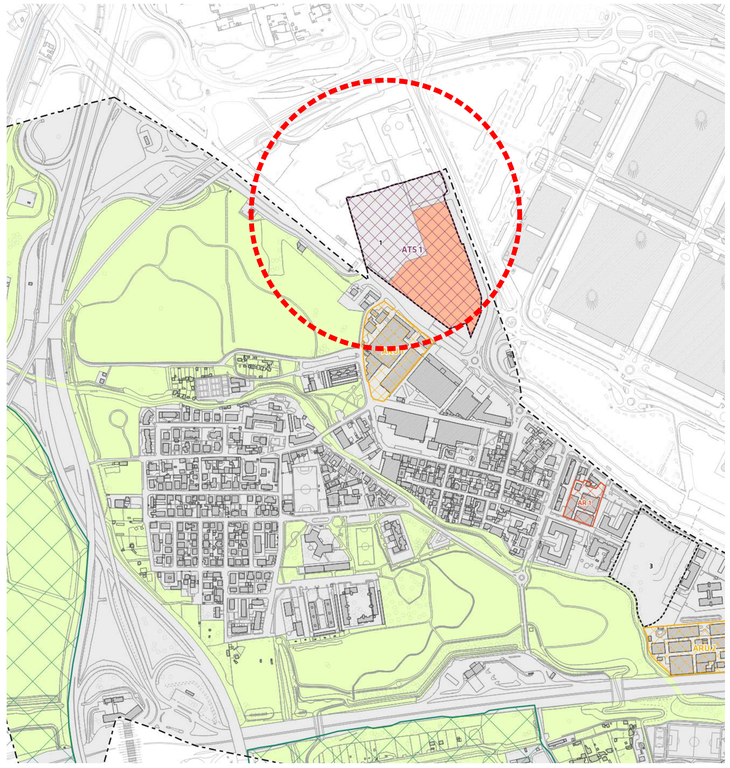

4 PGT DEL COMUNE DI PERO - PIANO DELLE REGOLE PR.05

Superficie urbanizzabile

Ambiti di Trasformazione Strategica [ATS] | DP

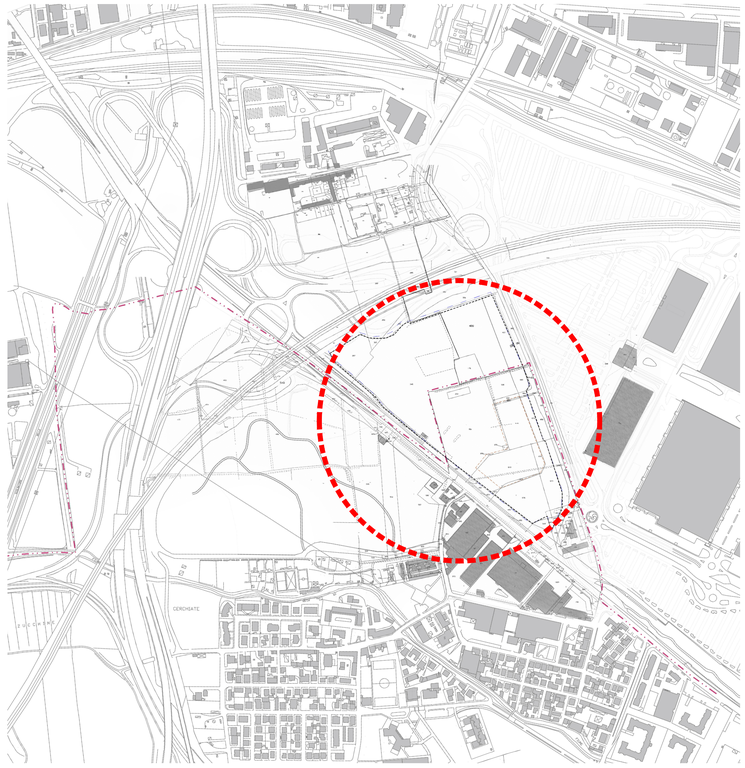

5 PLANIMETRIA CATASTALE

Key Plan

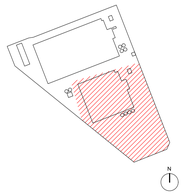

Rev.	Data	Descrizione
00	04/10/2024	Valutazione di impatto ambientale

Comune di Rho

Comune di Pero

Progettazione masterplan, Progettazione architettonica, Progettazione ingegneristica

ARUP
Arup Italia S.r.l.
Corso Italia 1 - 20122 Milano, Italia
t. +39 02 8587 5301
e. milan@arup.com
www.arup.com

Consulenti specialistici:

Prevenzione incendi
Studio Mistretta & Co.
Ing. Silvestro Mistretta
Via Ginevra 4 - 20145 - Milano
t. +39 02 33203741
e. info@studiomistretta.org

Invarianza idraulica e interferenze
STIGEA S.r.l.
Via Irnerio 10 - 40126 Bologna
t. +39 051 247777
e. info@stigeaerl.it

Committente
Amazon Data Services Italy S.R.L.

Progetto
Progetto di Data Center (Edificio A) in via Michelangelo Buonarroti n. SNC all'interno del Permesso di Costruire n.233/2022 e Progetto di Data Center (Edificio B) in via Sempione 230 all'interno del Permesso di Costruire n.0035/2022

Fase progettuale:
Valutazione di impatto ambientale

Titolo Elaborato
STATO DI FATTO- Inquadramento urbanistico - Estratto PGT - Comune di Pero

Scala
N/A

Disciplina	By / Chkd / Appd
Architettura	HA/FRC/DH
Arup Job No	Rev
302720-00	00

Tav. No
P-A-DD-GE-XX-00

Do not scale
© Arup