I BENI ARCHITETTONICI E AMBIENTALI

- Sistema dei mulini ad acqua
- Sistemi dei bagli, delle masserie e delle architetture rurali del territorio
- Manufatti di interesse storico-architettonico del centro urbano
- Limite vincolo paesaggistico a protezione dei corsi d'acqua (L. 431/85)
- Limite della fascia di protezione dei boschi naturali (L.R. 78/76 - L.R. 16/96)
- Limite della fascia di protezione dei boschi artificiali (L.R. 78/76 - L.R. 16/96)
- Limite vincolo idrogeologico (R.D. 3267)

SISTEMA INTEGRATO DEI PARCHI TERRITORIALI E DEGLI AMBITI NATURALISTICI

PARCO DEL CASTELLO EUFEMIO

- Area del Parco del Castello Eufemio
- Castello Eufemio
- Limite pendio boscato della Rocca del Castello
- **FL6** Area attrezzata per complessi ricettivi all'aria aperta (campings, caravane, roulottes)
- Ostello della Gioventù
- **FL7** Attrezzatura alberghiera esistente

PARCO DELLE MEMORIE RISORGIMENTALI DI PIANTO ROMANO

- Area del Parco delle memorie risorgimentali
- Ossario Pianto Romano
- **FL4** Area di proprietà comunale da attrezzare per servizi turistico-terminali della sentieristica
- **Em** Area di mantenimento del paesaggio agrario

AMBITO DEL PARCO ARCHEOLOGICO DI SEGESTA

- Area del Parco archeologico di Segesta
- Tempio
- Teatro
- Castello svevo
- Santuario C.da Mango
- Museo archeologico (Casa Barbaro)
- Vallone della Fuse
- Area boscata di Monte Pispisa
- **Ep** Paesaggio consistente del Parco archeologico di Segesta
- **Em** Area di mantenimento del paesaggio agrario
- Rocca di S. Croce
- **FL2** Zona per attività turistica e servizio del Parco archeologico di **Segesta** (Stazione di Segesta)
- Visitors Center

PARCO FLUVIALE DEL CRIMISO

- **Ec** Area del Parco fluviale del Crimiso (F. Kaggera)
- Sistema dei mulini ad acqua
- **FL4** Area di proprietà comunale da attrezzare per servizi turistico/terminali della sentieristica
- Bosco misto a conifere e latifoglie di Timpone del Nonno

AMBITO DI CALATHAMET E DELLE RISORSE TERMALI

- Area archeologica di Calathamet
- Castello di Calathamet
- **Ef.c** Area di mantenimento e protezione del Fiume Caldo
- Sorgente e pozzo termale
- **FL3** Zona per insediamenti turistico-termali
- **FL3.1** Aree attrezzate per la sosta ed i servizi di ristoro
- **Et** Zona agricola di pausa e di rispetto delle attività turistico-termali

AMBITO NATURALISTICO DEI BOSCHI DELLA SUGHERETA

- Bosco puro della Sughereta di Angimbè
- Alta macchia mediterranea di Angimbè
- **Eb** Area di mantenimento del paesaggio agrario dei boschi
- **Em** Area di mantenimento del paesaggio agrario
- Bosco di conifere di Roccazzotte
- Bosco di Monte Tre Croci
- Area di interesse archeologico di Monte Tre Croci
- Santuario della Madonna del Giubino
- Sentieristica per il turismo equestre e l'escursionismo

AMBITO NATURALISTICO DEI BOSCHI DI MONTE BARONIA E DI MONTAGNA GRANDE

- Bosco di conifere di Monte Baronia
- Bosco misto a conifere di Pinus Pinea di Montagna Grande
- Zona di interesse archeologico di contrada La Rocche

SISTEMA AGRICOLO-AMBIENTALE

- **E** Zona agricola produttiva
- **Eb** Area di mantenimento del paesaggio agrario dei boschi
- **Ec** Area del Parco fluviale del Crimiso (F. Kaggera)
- **Ef.c** Area di mantenimento e protezione del Fiume Caldo
- **Ef.f** Area di mantenimento e protezione del Fiume Freddo
- **Em** Area di mantenimento del paesaggio agrario
- **Es** Verde agricolo a suscettività sportiva e per il tempo libero
- **Eu** Zona a verde di rispetto e di pausa del centro urbano
- **Et** Zona agricola di pausa e di rispetto delle attività turistico-termali

SISTEMA DELLE ATTIVITA' PRODUTTIVE

- **D1** Zona industriale di C.da "Fegotto" e di C.da "Trofloreso"
- **D1.1** Area intermodale tra le stazioni di Alcamo Diramazione e Alcamo Vecchia
- **D3** Zone per insediamenti produttivi e commerciali misti a residenza (Zone sottoposte a Prescrizioni Esecutive)
- **D4** Insediamenti produttivi esistenti
- **D5** Centro civico e commerciale P.T.P.
- **D6** Area di servizio e distribuzione carburanti
- **D7** Area per attività estrattive di cava esistente
- **D8** Area di deposito e rottamazione autoveicoli
- **D9** Area di deposito, costipazione e mascheramento di sfabbridi e rifiuti solidi inerti
- **D10** Zona industriale di C.da "Sasi"

IL SISTEMA DELLE ATTIVITA' TURISTICHE

- **FL1** Zona per attrezzature e insediamenti turistico-ricettivi (Stazione di Calatafimi)
- **FL2** Zona per attività turistiche al servizio del Parco Archeologico di Segesta (Stazione di Segesta)
- Visitors Center
- **FL3** Zona per insediamenti turistico-termali
- **FL4** Area di proprietà comunale da attrezzare per servizi turistici terminali della sentieristica
- Ostello della Gioventù (Ex stazione ferroviaria)
- **FL5** Area attrezzata per il turismo enologico delle"strade del vino"
- **FL6** Area attrezzata per complessi ricettivi all'aria aperta (campings, caravane, roulottes)
- **FL7** Attrezzatura alberghiera esistente

IL SISTEMA RESIDENZIALE

- **A1** Zone del Centro Storico
- **Ar** Zone di recupero degli antichi quartieri (paese albergo)
- **B** Zone del tessuto urbano esistente e di completamento
- **Br** Zone di completamento e recupero edilizio
- **B - e.r.p.** Zone di edilizia residenziale pubblica
- **Bt** Zone edificate e di completamento del nuovo centro urbano
- **C1** Zone di espansione urbana in fase di attuazione
- **C2** Zone di espansione urbana da attuare a mezzo di intervento urbanistico preventivo
- **C3** Zone di residenza stagionale in fase di attuazione
- **C4** Zone di residenza stagionale da attuare a mezzo di intervento urbanistico preventivo
- **C5** Zone di previsione di "Edilizia a basso density" nelle aree edificabili del P.R.Z.S. di cui lo A.Ru - Tre ossi" (ex -C1-1 D-E2-C3-D), invalidate con Dec.di adozione.

IL SISTEMA DELLE ATTREZZATURE E DEI SERVIZI PUBBLICI

ATTREZZATURE DI QUARTIERE

- **F1** Attrezzature per l'istruzione dell'obbligo
- Scuola materna ed asilo nido
- Scuola elementare
- Scuola media
- **Fv.1** Verde pubblico attrezzato per lo sport, il gioco e il tempo libero
- **Fv.2** Verde pubblico
- **Fv.2.1** Parco urbano Tre Croci
- **Fv.3** Verde privato di pertinenza
- **Fv.4** Zona a verde di rispetto degli impianti tecnologici
- **Fc.1** Attrezzature religiose
- **Fc.1.1** Centro parrocchiale
- **Fc.2** Attrezzature culturali
- Centro di soggiorno scientifico - Laboratorio internazionale di archeologia medievale
- Centro di servizi museali e culturali
- Teatro F. Cavallotti
- **Fc.3** Attrezzature socio-assistenziali
- Centro diurno di assistenza e di incontro per anziani
- **Fc.4** Attrezzature amministrative

ATTREZZATURE DI INTERESSE GENERALE

- **Fg.1** Attrezzature per l'istruzione superiore
- **Fg.2** Attrezzature sanitarie e ospedaliere
- **Fg.3** Impianti polisportivi
- Stadio comunale
- Centro sportivo di atletica all'aperto
- **Fg.4** Attrezzature per uffici amministrativi direzionali
- Municipio
- **Fg.5** Attrezzature per la Pubblica Sicurezza
- **Fg.6** Attrezzatura socio-assistenziale e area a verde di pertinenza (non frazionabile)

ZONE SPECIALI

- **Fs.1** Aree attrezzate per spettacoli itineranti, culturali e del tempo libero
- **Fs.2** Servizi e impianti di interesse comunale
- Mattatoio
- Serbatoio idrico comunale
- Autoparco comunale
- Impianto di depurazione
- Limite della fascia di rispetto degli impianti di depurazione
- **Fs.3** Aree cimiteriale esistente e di ampliamento
- Limite fascia di rispetto cimiteriale
- **Fs.4** Aree di bonifica e ripristino ambientale della ex discarica da destinare ad attività sportive speciali
- **Fs.5** Area in frana
- **Fs.6** Aree di protezione idrogeologica
- **Fs.7** Pozzi e fascia di rispetto delle fonti di approvvigionamento idrico
- **Fs.8** Aree attrezzate per la protezione civile
- Metanodotto e fascia di rispetto (D.M. 24/1/84)

IL SISTEMA DELLA MOBILITA'

- Strada di progetto (rappresentazione alla scala 1:2.000)
- Strada di progetto (rappresentazione alla scala 1:10.000)
- Strada da potenziare
- Strada da confermare
- Linea ferroviaria e fascia di rispetto - non vincolistica (ex DP delle linee, D.P.R. 753/1980)
- Sede ex linea ferrata trasformata in sentieristica

Doc. Catastale - Carta Geometrica - Map

PIANO REGOLATORE GENERALE

Comune di Calatafimi Segesta

approvato con delibera consiliare n. 14 del 30/01/2002

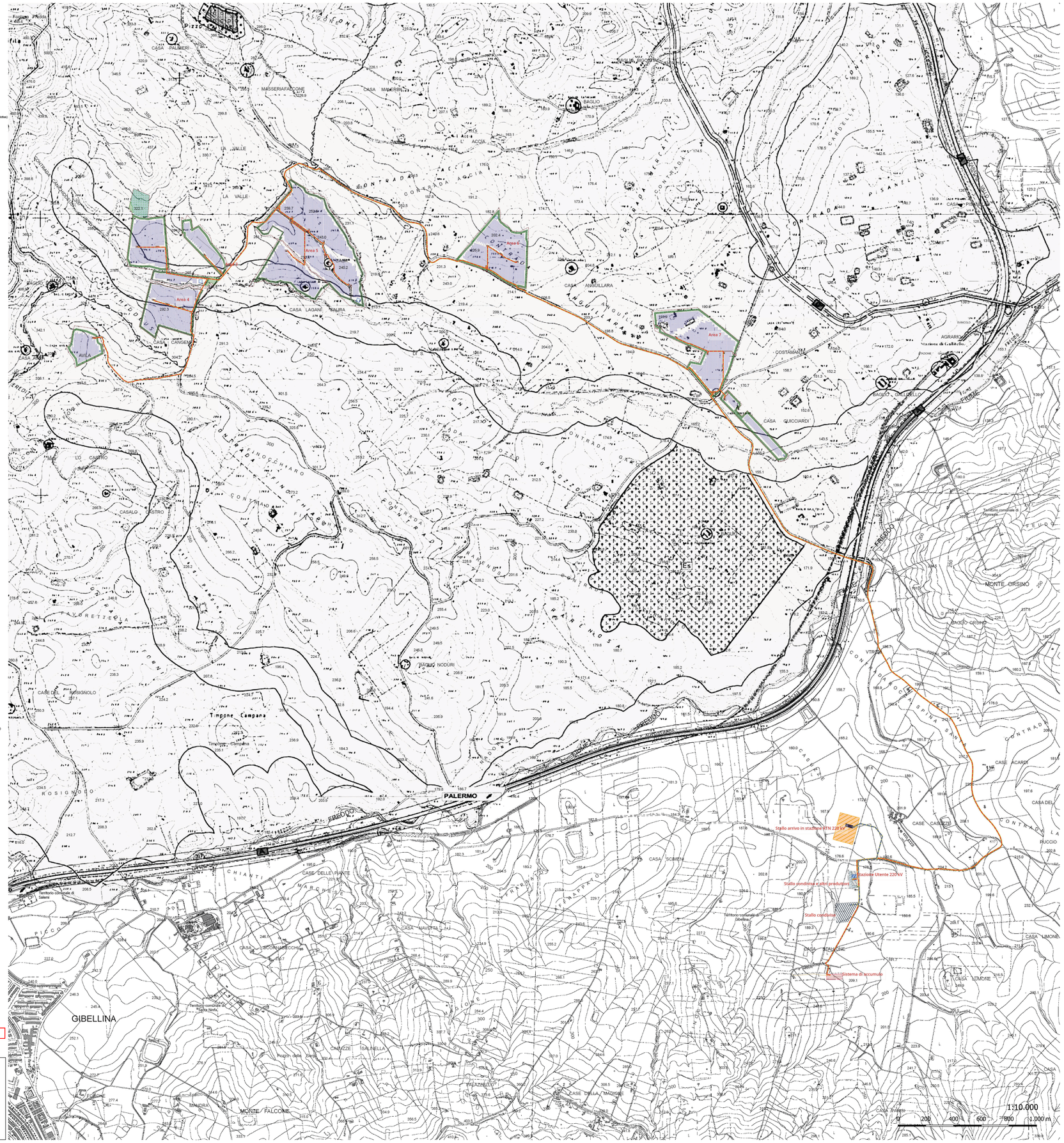

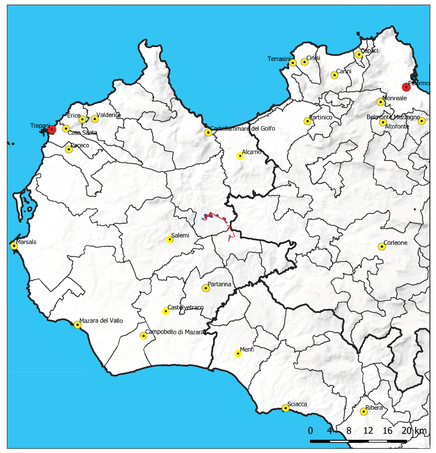

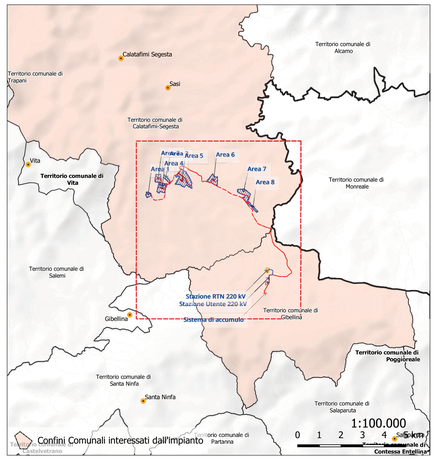

Impianto agrivoltaico

Layout FV Calatafimi

- Cavidotto MT interrato
- Cavidotto AT interrato
- Recinzione
- Fascia arborea
- Cabine di impianto
- Stallo arrivo in stazione RTN 220 kV
- Strade di impianto
- Vasche di laminazione
- Aree agricole esterne
- Aree di rinaturalizzazione
- Tracker FV
- Strade asfaltate area SSU
- Stazione Utente 220 kV
- Altri produttori
- Stallo condiviso e altri produttori
- Stallo condiviso
- Stazione RTN 220 kV
- Area sistema di accumulo
- Confini Catastali

Regione Sicilia

Comune di Calatafimi Segesta | Provincia di Trapani | Comune di Gibellina

Progetto di un impianto agrivoltaico avanzato denominato "Lagani", una potenza complessiva pari a 70,365 MWp integrato con un sistema di accumulo della potenza di 10 MW, da realizzarsi nei Comune di Calatafimi Segesta (TP) e Gibellina (TP)

PROGETTO DEFINITIVO

DELL'IMPIANTO DELLE OPERE CONNESSE E DELLE INFRASTRUTTURE INDISPENSABILI

CODICE ELABORATO	TITOLO ELABORATO
GOSO_CLT_008_P_00	RCP06 PIANO REGOLATORE GENERALE DEL COMUNE DI CALATAFIMI SEGESTA

Proponente:

GO-SOLE

GO-SOLE S.r.L.
Piazza del Grano 3
39100 Bolzano (BZ)
go-sole@legalmail.it
CF/P.IVA 03225430218

Progettazione

SICILWIND

SCM INGEGNERIA

Progettisti Geologi

Dr.Ing. Ivo Gulino Dr. geol.Michele Ognibene

Dr. Ing. Daniele Cavallo

REVISIONI	N.	Data	Descrizione revisione	Redatto	Controllato	Approvato
	00	15.09.2024	DEFINITIVO PER CONSEGNA VIA/AU	I.GIULINO	M.OGNIBENE	A. DE BORTOLI