I BENI ARCHITETTONICI E AMBIENTALI

- Sistema dei mulini ad acqua
- Sistemi dei bagli, delle masserie e delle architetture rurali del territorio
- Manufatti di interesse storico-architettonico del centro urbano
- Limite vincolo paesaggistico e protezione dei corsi d'acqua (L. 431/85)
- Limite della fascia di protezione dei boschi naturali (L.R. 78/76 - L.R. 16/96)
- Limite della fascia di protezione dei boschi artificiali (L.R. 78/76 - L.R. 16/96)
- Limite vincolo idrogeologico (R.D. 3267)

SISTEMA INTEGRATO DEI PARCHI TERRITORIALI E DEGLI AMBITI NATURALISTICI

PARCO DEL CASTELLO EUFEMIO

- Area del Parco del Castello Eufemio
- Castello Eufemio
- Limiti pendio boscato della Rocca del Castello
- **FL6** Area attrezzata per complessi ricettivi all'aria aperta (campings, caravane, roulottes)
- Ostello della Gioventù
- **FL7** Attrezzatura alberghiera esistente

PARCO DELLE MEMORIE RISORGIMENTALI DI PIANTO ROMANO

- Area del Parco delle memorie risorgimentali
- Ossario Pianto Romano
- **FL4** Area di proprietà comunale da attrezzare per servizi turistico-terminali della sentieristica
- **Em** Area di mantenimento del paesaggio agrario

AMBITO DEL PARCO ARCHEOLOGICO DI SEGESTA

- Area del Parco archeologico di Segesta
- Tempio
- Teatro
- Castello svevo
- Santuario C.da Mango
- Museo archeologico (Casa Barbaro)
- Vallone della Fuse
- Area boscata di Monte Pispisa
- **Ep** Paesaggio contestuale del Parco archeologico di Segesta
- **Em** Area di mantenimento del paesaggio agrario
- Rocca di S. Croce
- **FL2** Zona per attività turistica e servizio del Parco archeologico di **Segesta** (Stazione di Segesta)
- Visitors Center

PARCO FLUVIALE DEL CRIMISO

- **Ec** Area del Parco fluviale del Crimiso (F. Kaggera)
- Sistema dei mulini ad acqua
- **FL4** Area di proprietà comunale da attrezzare per servizi turistico/terminali della sentieristica
- Bosco misto a conifere e latifoglie di Timpone del Nonno

AMBITO DI CALATHAMET E DELLE RISORSE TERMALI

- Area archeologica di Calathamet
- Castello di Calathamet
- **Ef.c** Area di mantenimento e protezione del Fiume Caldo
- Sorgente e pozzo termale
- **FL3** Zona per insediamenti turistico-termali
- **FL3.1** Aree attrezzate per la sosta ed i servizi di ristoro
- **Et** Zona agricola di pausa e di rispetto delle attività turistico-termali

AMBITO NATURALISTICO DEI BOSCHI DELLA SUGHERETA

- Bosco puro della Sughereta di Angimbè
- Alta macchia mediterranea di Angimbè
- **Eb** Area di mantenimento del paesaggio agrario dei boschi
- **Em** Area di mantenimento del paesaggio agrario
- Bosco di conifere di Roccazzotte
- Bosco di Monte Tre Croci
- Area di interesse archeologico di Monte Tre Croci
- Santuario della Madonna del Giubino
- Sentieristica per il turismo equestre e l'escursionismo

AMBITO NATURALISTICO DEI BOSCHI DI MONTE BARONIA E DI MONTAGNA GRANDE

- Bosco di conifere di Monte Baronia
- Bosco misto a conifere di Pinus Pinea di Montagna Grande
- Zona di interesse archeologico di contrada La Rocche

SISTEMA AGRICOLO-AMBIENTALE

- **E** Zona agricola produttiva
- **Eb** Area di mantenimento del paesaggio agrario dei boschi
- **Ec** Area del Parco fluviale del Crimiso (F. Kaggera)
- **Ef.c** Area di mantenimento e protezione del Fiume Caldo
- **Ef.f** Area di mantenimento e protezione del Fiume Freddo
- **Em** Area di mantenimento del paesaggio agrario
- **Es** Verde agricolo a suscettività sportiva e per il tempo libero
- **Eu** Zona a verde di rispetto e di pausa del centro urbano
- **Et** Zona agricola di pausa e di rispetto delle attività turistico-termali

SISTEMA DELLE ATTIVITA' PRODUTTIVE

- **D1** Zona industriale di C.da "Fegotto" e di C.da "Trofloreso"
- **D1.1** Area intermodale tra le stazioni di Alcamo Diramazione e Alcamo Vecchia
- **D3** Zone per insediamenti produttivi e commerciali misti a residenza (Zone sottoposte a Prescrizioni Esecutive)
- **D4** Insediamenti produttivi esistenti
- **D5** Centro civico e commerciale P.T.P.
- **D6** Area di servizio e distribuzione carburanti
- **D7** Area per attività estrattive di cava esistente
- **D8** Area di deposito e rottamazione autoveicoli
- **D9** Area di deposito, costipazione e mascheramento di sfabbridi e rifiuti solidi inerti
- **D10** Zona industriale di C.da "Sasi"

IL SISTEMA DELLE ATTIVITA' TURISTICHE

- **FL1** Zona per attrezzature e insediamenti turistico-ricettivi (Stazione di Calatafimi)
- **FL2** Zona per attività turistiche al servizio del Parco Archeologico di Segesta (Stazione di Segesta)
- Visitors Center
- **FL3** Zone per insediamenti turistico-termali
- **FL4** Area di proprietà comunale da attrezzare per servizi turistici terminali della sentieristica
- Ostello della Gioventù (Ex stazione ferroviaria)
- **FL5** Area attrezzata per il turismo enologico della"strada del vino"
- **FL6** Area attrezzata per complessi ricettivi all'aria aperta (campings, caravane, roulottes)
- **FL7** Attrezzatura alberghiera esistente

IL SISTEMA RESIDENZIALE

- **A1** Zone del Centro Storico
- **Ar** Zone di recupero degli antichi quartieri (paese albergo)
- **B** Zone del tessuto urbano esistente e di completamento
- **Br** Zone di completamento e recupero edilizio
- **B - e.r.p.** Zone di edilizia residenziale pubblica
- **Bt** Zone edificate e di completamento del nuovo centro urbano
- **C1** Zone di espansione urbana in fase di attuazione
- **C2** Zone di espansione urbana da attuare a mezzo di intervento urbanistico preventivo
- **C3** Zone di residenza stagionale in fase di attuazione
- **C4** Zone di residenza stagionale da attuare a mezzo di intervento urbanistico preventivo
- **C5** Zone di previsione di "Edilizia a basso density" nelle aree edificabili del P.R.Z.S. di cui lo Art.- Tre cicoli 2ak -C1- C4-C2-C3-D1, modifiche con Del.di adozione.

IL SISTEMA DELLE ATTREZZATURE E DEI SERVIZI PUBBLICI

ATTREZZATURE DI QUARTIERE

- **F1** Attrezzature per l'istruzione dell'obbligo
- Scuola materna ed asilo nido
- Scuola elementare
- Scuola media
- **Fv.1** Verde pubblico attrezzato per lo sport, il gioco e il tempo libero
- **Fv.2** Verde pubblico
- **Fv.2.1** Parco urbano Tre Croci
- **Fv.3** Verde privato di pertinenza
- **Fv.4** Zona a verde di rispetto degli impianti tecnologici
- **Fc.1** Attrezzature religiose
- **Fc.1.1** Centro parrocchiale
- **Fc.2** Attrezzature culturali
- Centro di soggiorno scientifico - Laboratorio internazionale di archeologia medievale
- Centro di servizi museali e culturali
- Teatro F. Cavallotti
- **Fc.3** Attrezzature socio-assistenziali
- Centro diurno di assistenza e di incontro per anziani
- **Fc.4** Attrezzature amministrative

ATTREZZATURE DI INTERESSE GENERALE

- **Fg.1** Attrezzature per l'istruzione superiore
- **Fg.2** Attrezzatura sanitaria e ospedaliere
- **Fg.3** Impianti polisportivi
- Stadio comunale
- Centro sportivo di atletica all'aperto
- **Fg.4** Attrezzature per uffici amministrativi direzionali
- Municipio
- **Fg.5** Attrezzature per la Pubblica Sicurezza
- **Fg.6** Attrezzatura socio-assistenziale e area a verde di pertinenza (non frazionabile)

ZONE SPECIALI

- **Fs.1** Aree attrezzate per spettacoli itineranti, culturali e del tempo libero
- **Fs.2** Servizi e impianti di interesse comunale
- Mattatoio
- Serbatoio idrico comunale
- Autoparco comunale
- Impianto di depurazione
- Limite della fascia di rispetto degli impianti di depurazione
- **Fs.3** Aree cimiteriale esistente e di ampliamento
- Limite fascia di rispetto cimiteriale
- **Fs.4** Aree di bonifica e ripristino ambientale della ex discarica da destinare ad attività sportive speciali
- **Fs.5** Area in frana
- **Fs.6** Aree di protezione idrogeologica
- **Fs.7** Pozzi e fascia di rispetto delle fonti di approvvigionamento idrico
- **Fs.8** Aree attrezzate per la protezione civile
- Metanodotto e fascia di rispetto (D.M. 24/1/84)

IL SISTEMA DELLA MOBILITA'

- Strada di progetto (rappresentazione alla scala 1:2.000)
- Strada di progetto (rappresentazione alla scala 1:10.000)
- Strada da potenziare
- Strada da confermare
- Linea ferroviaria e fascia di rispetto - non vincolistica (ex DP delle linee, D.P.R. 753/1980)
- Sede ex linea ferrata trasformata in sentieristica

Doc. Catastale - Cassa Decimale - Map

PIANO REGOLATORE GENERALE

Comune di Calatafimi Segesta

approvato con delibera consiliare n. 14 del 30/01/2002

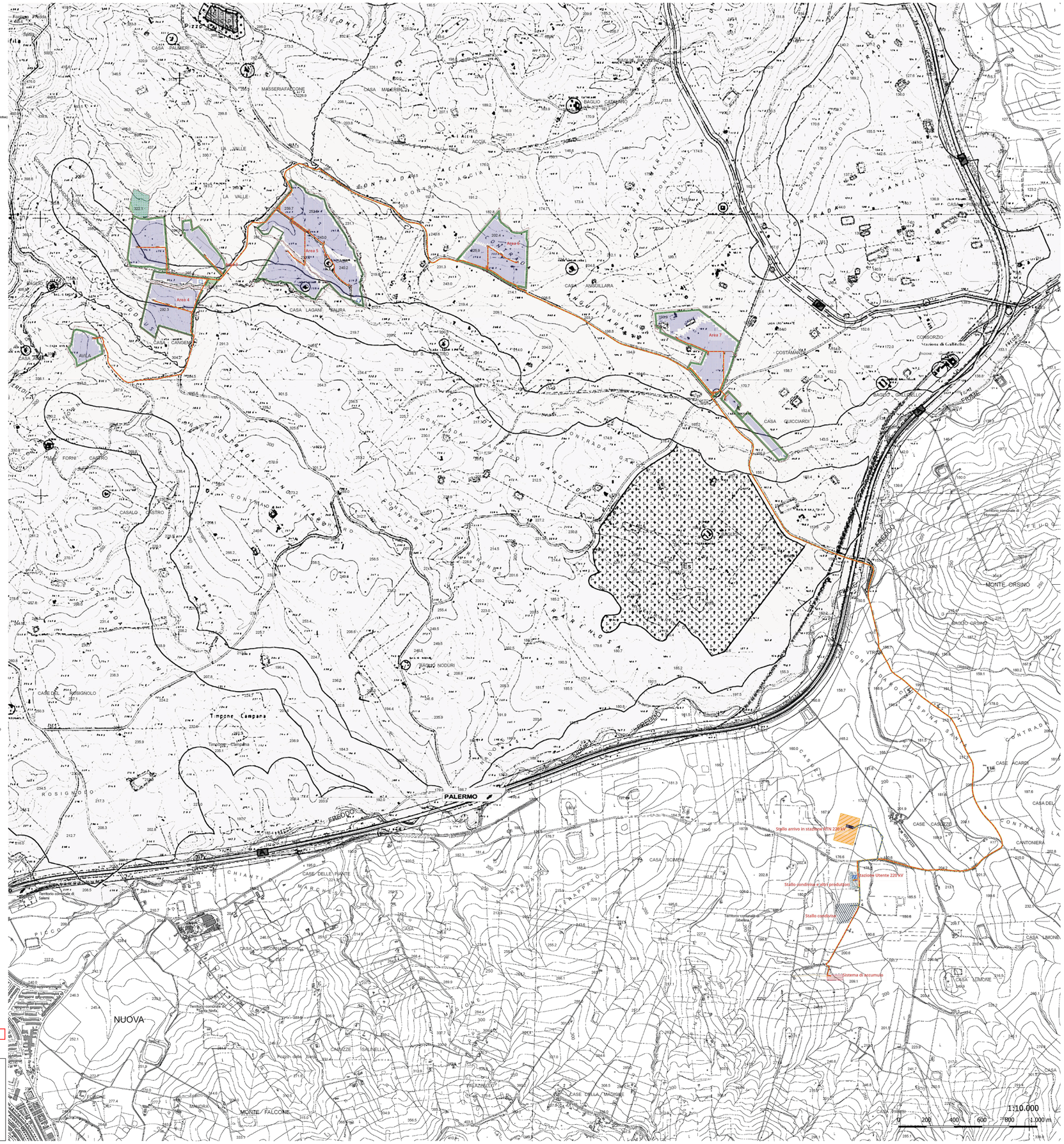

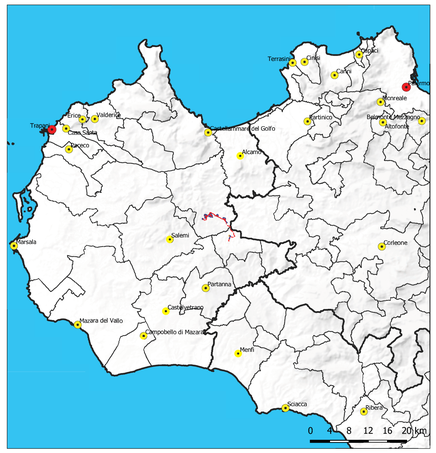

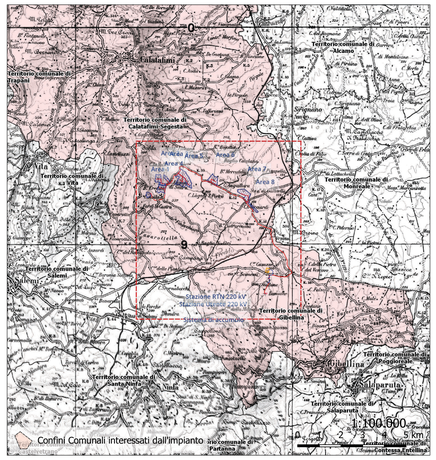

Impianto agrivoltaico

Layout FV Calatafimi

- Cavidotto MT interrato
- Cavidotto AT interrato
- Recinzione
- Fascia arborea
- Cabine di impianto
- Stallo arrivo in stazione RTN 220 kV
- Strade di impianto
- Vasche di laminazione
- Aree agricole esterne
- Aree di rinaturalizzazione
- Tracker FV
- Strade asfaltate area SSU
- Stazione Utente 220 kV
- Altri produttori
- Stallo condiviso e altri produttori
- Stallo condiviso
- Stazione RTN 220 kV
- Area sistema di accumulo
- Confini Catastali

Regione Sicilia

Comune di Calatafimi Segesta — Provincia di Trapani — Comune di Gibellina

Progetto di un impianto agrivoltaico avanzato denominato "Làgani", una potenza complessiva pari a 70,365 MWp integrato con un sistema di accumulo della potenza di 10 MW, da realizzarsi nei Comune di Calatafimi Segesta (TP) e Gibellina (TP)

PROGETTO DEFINITIVO

DELL'IMPIANTO DELLE OPERE CONNESSE E DELLE INFRASTRUTTURE INDISPENSABILI

CODICE ELABORATO	TITOLO ELABORATO
GOSO_CLT_029_S_00	SIA07.6 SISTEMA DELLE TUTELE - PIANO REGOLATORE GENERALE DEL COMUNE DI CALATAFIMI SEGESTA

Proponente:

GO-SOLE

GO-SOLE S.r.l.
Piazza del Grano 3
39100 Bolzano (BZ)
go-sole@legalmail.it
CF/P.IVA 03225430218

Progettazione

SICILWIND

Dr.Ing. Ivo Gulino — Dr. geol.Michele Ognibene

SCM INGEGNERIA

Dr. Ing. Daniele Cavallo

REVISIONI	N.	Data	Descrizione revisione	Redatto	Controllato	Approvato
	00	15.09.2024	DEFINITIVO PER CONSEGNA VIA/AU	I.GIULINO	M.OGNIBENE	A. DE BORTOLI