SEZIONE N° 9
PROGRESSIVA 125+760.00

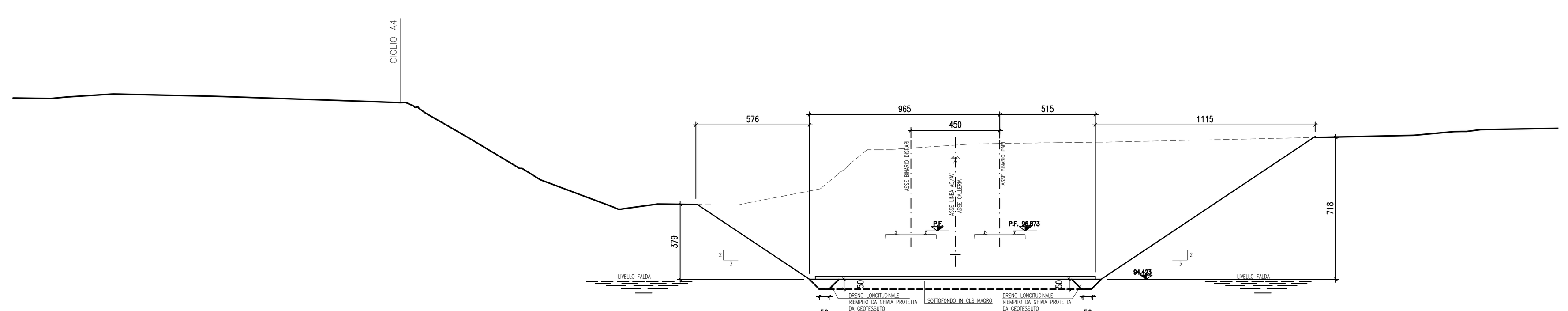

Q. ASSE RIF. = 96.87
Q.R. = 90.00

Quote terreno	103.60	103.57	103.65	103.80	103.68	103.66	103.43	103.36	103.37	103.15	102.84	101.61	100.10	100.03	99.46	98.09	98.00	98.24	98.21	98.19	98.19	98.29	99.00	99.79	100.22	101.00	101.00	101.00	101.27	101.30	101.32	101.34	101.35	101.36	101.38	101.71	101.90	101.91	102.00
Distanze terreno	-50.00	-48.08	-47.29	-44.92	-39.72	-38.92	-32.22	-30.38	-30.11	-29.49	-29.11	-26.94	-24.44	-24.20	-23.27	-19.60	-19.04	-17.32	-15.97	-14.25	-13.24	-12.76	-9.09	-8.14	-7.64	-6.71	-6.15	-5.48	-1.34	-0.06	1.38	2.94	4.04	5.01	6.08	20.99	23.01	23.66	24.37

SEZIONE N° 10
PROGRESSIVA 125+840.00

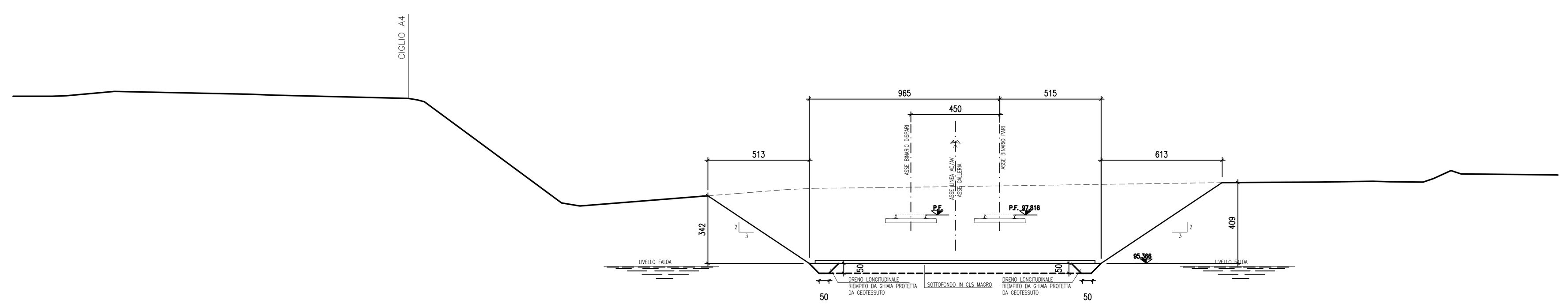

Q. ASSE RIF. = 97.82
Q.R. = 90.00

Quote terreno	103.84	103.84	103.84	103.86	104.08	103.93	103.90	103.72	103.56	101.40	98.43	98.43	98.28	98.91	99.11	99.17	99.20	99.47	99.48	99.52	99.50	99.48	99.66	100.07	99.90	99.84
Distanze terreno	-50.00	-49.71	-48.02	-47.30	-44.85	-37.94	-36.92	-29.97	-29.16	-26.23	-22.22	-22.19	-21.27	-13.18	-10.75	-9.36	-6.08	12.39	16.12	18.91	19.76	21.46	21.97	22.86	23.38	28.22

SEZIONE N° 11
PROGRESSIVA 125+940.00

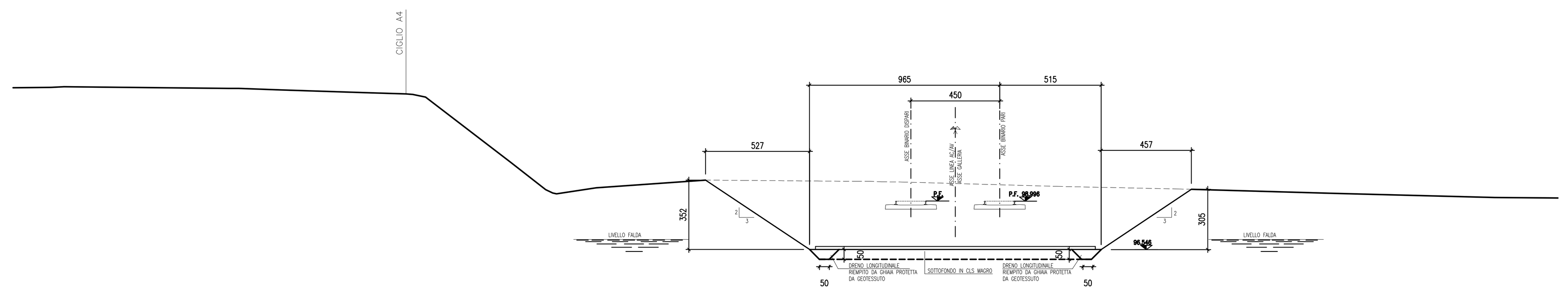

Q. ASSE RIF. = 99.00
Q.R. = 90.00

Quote terreno	104.75	104.76	104.80	104.77	104.71	104.71	104.63	104.49	104.43	104.41	104.27	100.97	99.58	99.37	99.67	100.07	100.05	100.02	100.00	100.00	99.98	99.96	99.75	99.61	99.58	99.39	99.18
Distanze terreno	-50.00	-48.10	-47.42	-44.97	-39.09	-38.56	-36.45	-32.02	-30.09	-29.75	-29.09	-24.79	-23.01	-22.46	-20.46	-15.77	-12.88	-9.25	-7.22	-6.61	-5.99	-4.85	2.89	9.07	10.33	16.86	25.07

SEZIONE N° 12
PROGRESSIVA 126+040.00

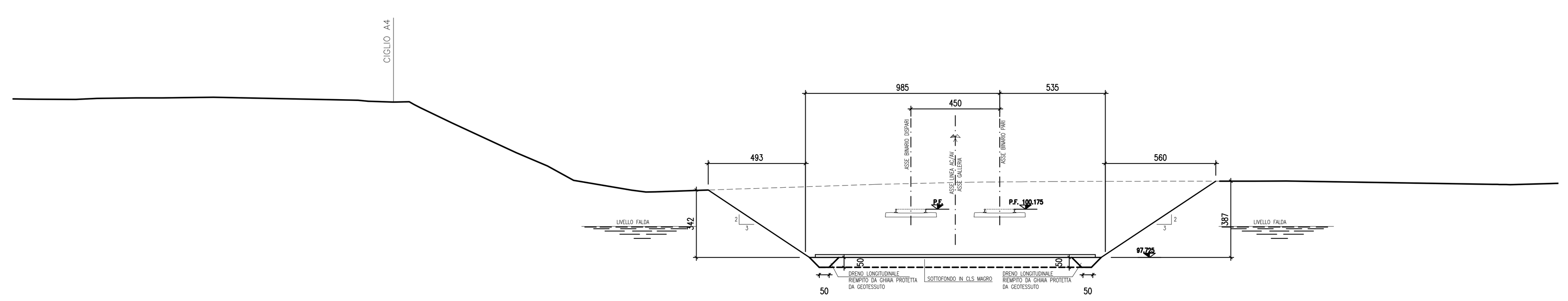

Q. ASSE RIF. = 100.18
Q.R. = 90.00

Quote terreno	105.76	105.75	105.74	105.79	105.82	105.82	105.85	105.70	105.65	105.61	105.62	105.32	104.55	103.05	102.37	101.64	101.14	101.05	101.06	101.43	101.55	101.55	101.56	101.58	101.59	101.59	101.61	101.43	101.43	101.42
Distanze terreno	-50.00	-48.81	-46.82	-45.74	-43.76	-42.45	-39.85	-32.52	-32.00	-30.72	-29.93	-29.35	-27.75	-24.51	-22.92	-21.59	-18.65	-17.93	-17.44	-6.29	-1.45	-0.52	1.10	2.75	5.52	12.94	14.53	24.97	25.41	25.86

SEZIONE N° 13
PROGRESSIVA 126+100.00

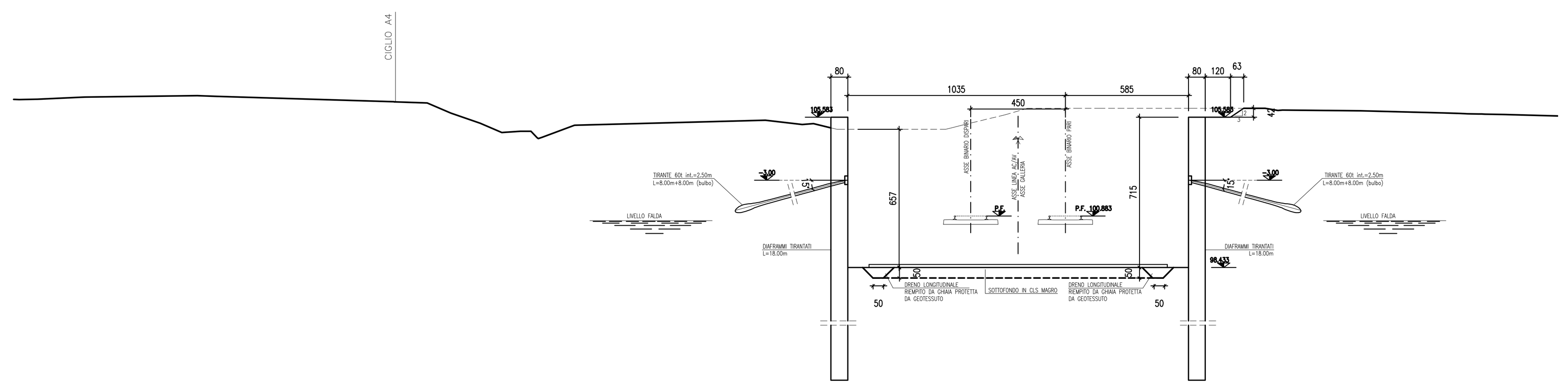

Q. ASSE RIF. = 100.88
Q.R. = 90.00

Quote terreno	106.42	106.42	106.43	106.54	106.60	106.57	106.31	106.31	106.25	105.77	105.29	104.85	104.91	104.61	104.62	105.19	105.20	105.43	105.23	105.27	105.00	105.00	105.00	105.09	105.19	105.70	106.00	106.00	106.00	106.00	106.00	106.00	105.90	105.91	105.89	105.78	105.76	105.74	105.73	105.73	105.71
Distanze terreno	-50.00	-49.74	-48.87	-46.63	-41.27	-40.34	-31.95	-31.85	-30.34	-29.21	-27.82	-26.80	-25.91	-25.12	-24.88	-23.35	-23.31	-14.27	-12.51	-11.97	-10.85	-9.53	-5.70	-5.35	-4.93	-2.85	-1.81	0.63	1.53	6.00	8.72	9.49	10.10	10.32	14.03	17.97	18.78	19.14	19.80	19.95	20.91

SEZIONE N° 14
PROGRESSIVA 126+200.00

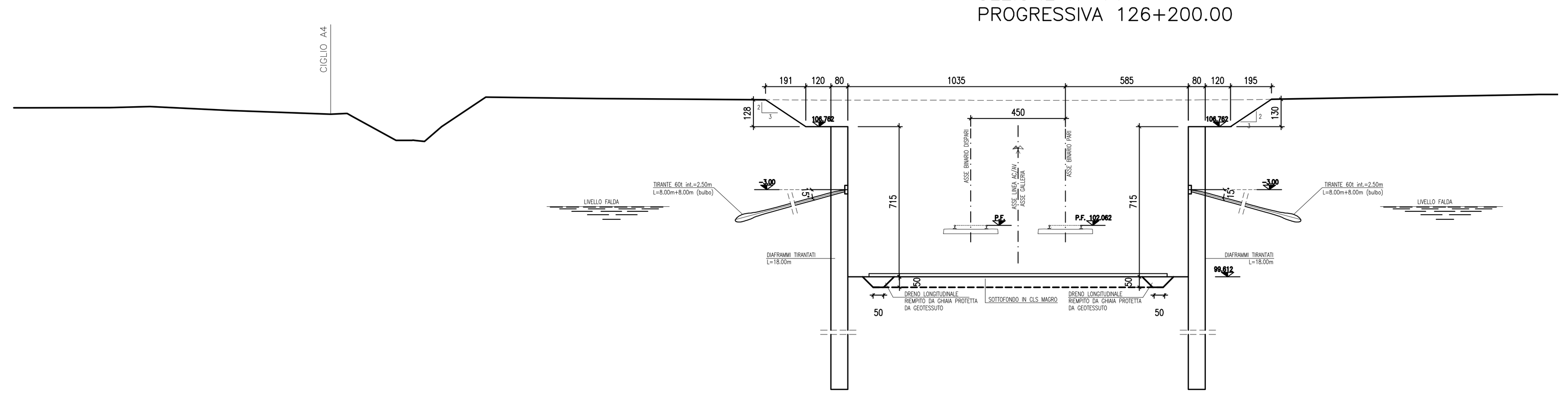

Q. ASSE RIF. = 102.06
Q.R. = 90.00

Quote terreno	107.66	107.66	107.66	107.72	107.53	107.35	107.39	107.25	106.11	106.10	106.06	106.76	108.16	108.09	108.02	108.01	108.04	108.04	108.29	108.29	108.29
Distanze terreno	-50.00	-49.21	-45.44	-43.53	-39.74	-34.94	-34.24	-33.91	-31.83	-31.07	-30.47	-29.67	-27.56	-22.27	-10.99	2.93	6.50	8.21	22.21	22.63	23.04

SEZIONE N° 15
PROGRESSIVA 126+300.00

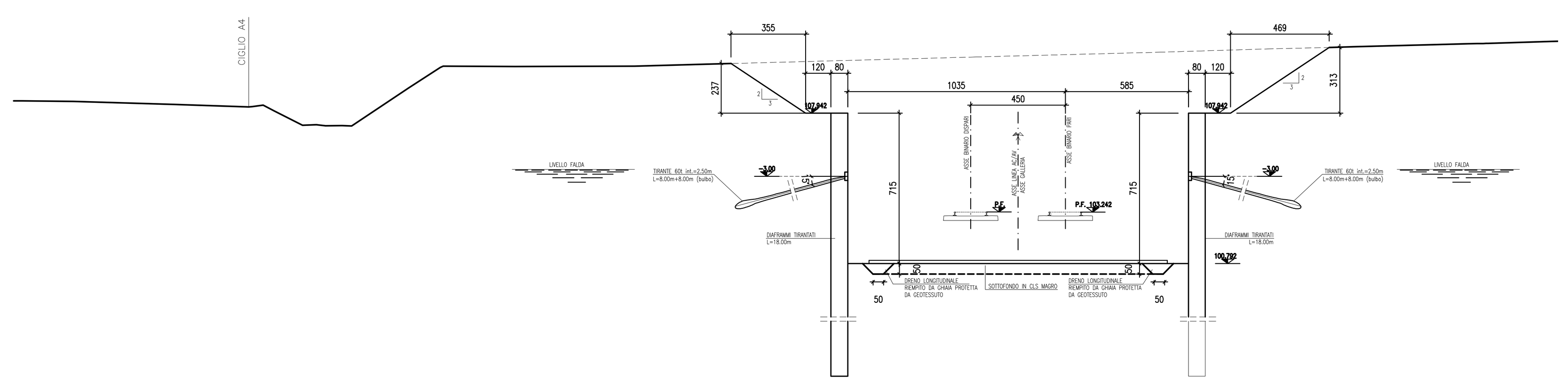

Q. ASSE RIF. = 103.24
Q.R. = 90.00

Quote terreno	108.53	108.53	108.51	108.36	108.24	108.33	108.04	107.37	107.39	107.34	107.35	107.34	109.16	110.12	110.18	110.16	110.18	110.62	110.84	110.90	111.00	111.10	111.22	111.24	111.26	111.26	111.35
Distanze terreno	-50.00	-49.60	-47.16	-42.37	-38.82	-38.14	-37.61	-36.26	-35.61	-35.17	-34.39	-33.93	-31.20	-29.72	-29.58	-26.17	-20.48	-4.25	4.53	6.44	9.63	13.66	18.22	19.16	19.85	20.10	22.82

SEZIONE N° 16
PROGRESSIVA 126+400.00

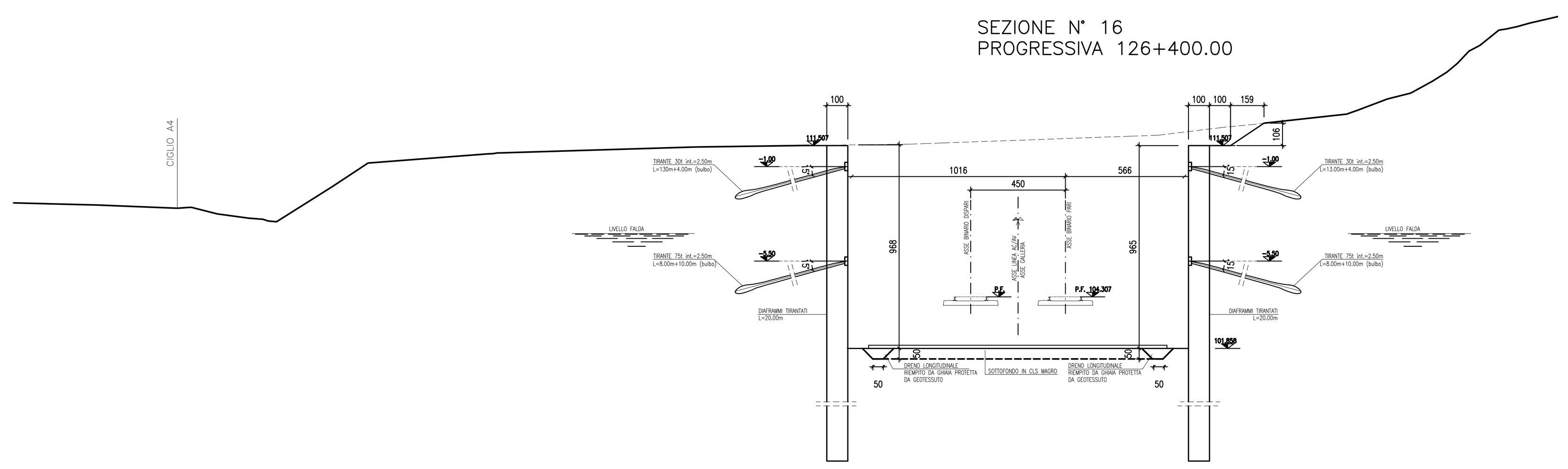

Q. ASSE RIF. = 104.31
Q.R. = 90.00

Quote terreno	108.78	108.68	108.53	108.56	108.26	108.05	108.00	107.88	109.54	110.68	111.11	111.15	111.16	111.44	111.57	111.57	111.58	111.60	111.63	111.95	112.00	112.37	112.51	113.00	113.17	113.72	114.00	114.57	115.00	115.42	116.00	116.27	117.00	117.05	117.17	117.33
Distanze terreno	-50.00	-46.03	-42.22	-41.55	-40.32	-38.81	-38.15	-37.50	-34.87	-33.16	-27.52	-26.99	-26.85	-17.63	-8.12	-7.69	-7.20	-6.74	-5.85	3.11	4.41	7.46	8.87	13.38	13.85	15.31	16.42	17.45	18.14	18.63	19.19	19.70	20.61	20.94	21.49	22.05

DISEGNI DI RIFERIMENTO

DESCRIZIONE	CODICE
-PLANIMETRIA DI UBICAZIONE DELL'OPERA	A20200DE2P7GA1400004
-PIANTA SCAVI TAV.1	A20200DE2P8GA1402001
-PIANTA SCAVI TAV.2	A20200DE2P8GA1402002
-OPERE DI SOSTEGNO DEGLI SCAVI-PLANIMETRIA DI TRACCIAMENTO E DI PROGETTO TAV.1	A20200DE2P8GA1402003
-OPERE DI SOSTEGNO DEGLI SCAVI-PLANIMETRIA DI TRACCIAMENTO E DI PROGETTO TAV.2	A20200DE2P8GA1402004
-OPERE DI SOSTEGNO DEGLI SCAVI-SEZIONE E PIANTA TIPO	A20200DE2WBGA1402001

IL CODICE COMMESSA "A202" E' STATO SOSTITUITO CON "IN05"

NOTE GENERALI

1 - TUTTE LE MISURE SONO ESPRESSE IN cm
2 - LE QUOTE ALTIMETRICHE SONO ESPRESSE IN m s.l.m.

CARATTERISTICHE DEI MATERIALI

COMMITTENTE: RFI RETE FERROVIARIA ITALIANA GRUPPO FERROVIE DELLO STATO ITALIANE

ALTA SORVEGLIANZA: ITALFERR GRUPPO FERROVIE DELLO STATO ITALIANE

GENERAL CONTRACTOR: Cepav due

INFRASTRUTTURE FERROVIARIE STRATEGICHE DEFINITE DALLA LEGGE OBIETTIVO N. 443/01

LINEA A.V. /A.C. TORINO - VENEZIA Tratta MILANO - VERONA
Lotto funzionale Brescia-Verona
PROGETTO DEFINITIVO

LINEA A.C. MILANO-VERONA
GALLERIA ARTIFICIALE "PARADISO"
OPERE DI SOSTEGNO DEGLI SCAVI -
SEZIONI TRASVERSALI - TAVOLA 2

IL PROGETTISTA INTEGRATORE
saipem spa
Tommaso Taranta
Dottore in Ingegneria Civile Iscritto all'albo degli Ingegneri della Provincia di Milano al n. A25498 - Sez. A Settori: a) civile e ambientale b) industriale c) dell'informazione
Tel. 02.52020557 - Fax 02.52020309
C.F. e P.IVA 00825790157

INGEGNERI DELLA PROVINCIA DI PERUGIA
Sezione A N° A829
DOTTORE INGEGNERE DINO BONADIES
SETTORE CIVILE E AMBIENTALE
SETTORE INDUSTRIALE
SETTORE DELL'INFORMAZIONE

ALTA SORVEGLIANZA ITALFERR	Verificato	Data	Approvato	Data

COMMESSA	LOTTO	FASE	ENTE	TIPO DOC.	OPERA/DISCIPLINA	PROGR.	REV.	SCALA
IN05	00	D	E2	W9	GA1402	002	0	1:200

PROGETTAZIONE GENERAL CONTRACTOR

Rev.	Data	Descrizione	Redatto	Data	Verificato	Data	Approvato	Data
0	31/03/14	EMISSIONE PER CDS	BONADIES	31/03/14	DI NARDO	31/03/14	LAZZARI	31/03/14
1								
2								
3								

Autorizzato/Data
Consorzio Cepav due
Project Director
(Ing. F. Lombardi)
Data:

Saipem S.p.a. COMM. 032121 Data: 31/03/14 Doc.N. 49317_03 .DWG

Progetto cofinanziato dalla Unione Europea

CUP: F81H91000000008

Scala di plot: 1: