SEZIONI TRASVERSALI E OPERE VASO MANDOLOSSA (P.K.=78+175)

SEZIONE N° 1		
Progr.Km.: 0,00 m.		
Corso d'acqua: VASO MANDOLASSA		
SCALA: 1:200/1:200		
Coord. GAUSS-BOAGA		
A	1588551,025	5037609,792
B	1588460,875	5037619,406
Coord. RETTILINEE		
A	3471313,732	6504016,429
B	3471223,749	6504027,726

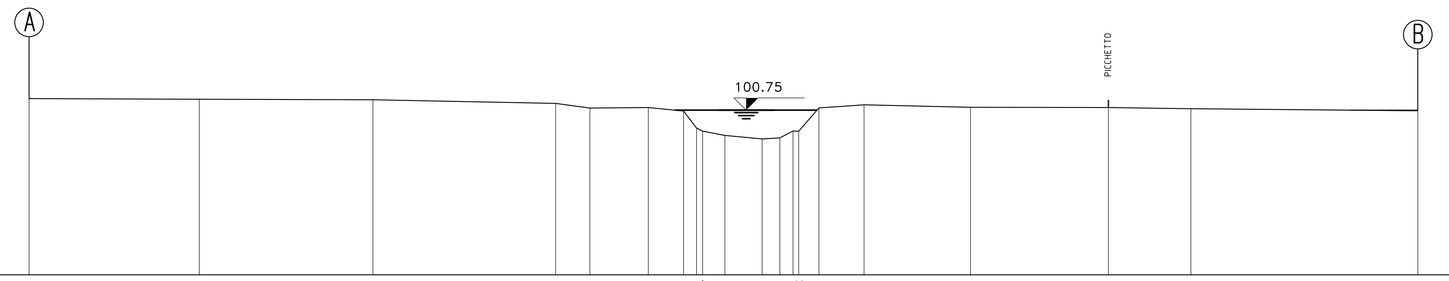

Quota di riferimento: 90.00

PICCHETTO	1	2	3	4	5	6	7	8	9	10	11	12	13	14	15	16	17	18	19	20
DISTANZE PARZIALI		11,12	11,34	11,93	2,24	3,81	2,30	0,88	0,50	1,45	2,43	1,14	0,84	1,32	2,94	6,95	9,01	5,38	14,82	
DISTANZE PROGRESSIVE	0,00	11,12	22,45	34,39	36,63	40,44	42,74	43,62	44,12	45,44	47,87	49,03	49,87	51,19	54,12	61,48	70,49	75,87	90,69	
QUOTE TERRENO	101,50	101,47	101,43	101,20	100,89	100,92	100,70	99,54	99,38	99,10	98,88	98,94	99,13	100,09	101,10	100,94	100,92	100,85	100,71	
TIPO DI VEGETAZIONE		SEMINATIVO			PRATO															

SEZIONE N° 2		
Canale: VASO MANDOLASSA		
SCALA: 1:200/1:200		
Progr. Km. 0+530		
Coord. GAUSS-BOAGA		
A	1589103,410	5036935,383
B	1588270,868	5037132,055
Coord. RETTILINEE		
A	3471853,577	6503331,636
B	3471024,606	6503543,905

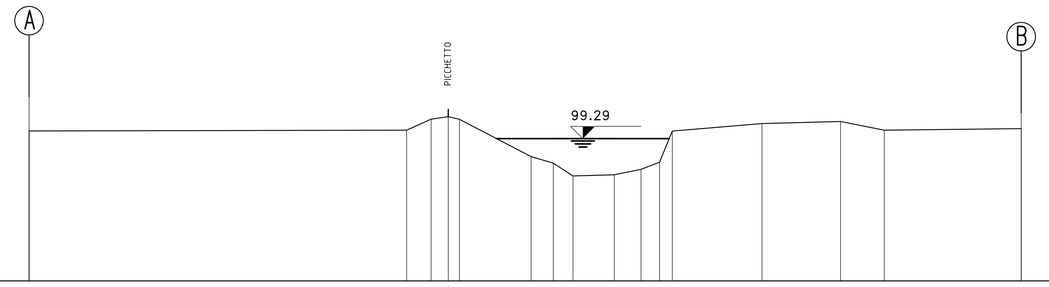

Quota di riferimento: 90.00

PICCHETTO	1	2	3	4	5	6	7	8	9	10	11	12	13	14	15	16
DISTANZE PARZIALI		24,66		1,60	0,13	0,73	4,68	1,45	1,29	2,70	1,74	1,21	0,88	5,86	5,14	2,85	8,94	
DISTANZE PROGRESSIVE	0,00	24,66		26,26	26,39	27,12	31,80	33,25	34,54	37,24	38,98	40,19	41,07	47,93	53,07	55,92	64,86	
QUOTE TERRENO	99,79	99,84		100,56	100,72	100,55	98,11	97,88	97,24	96,84	96,93	97,28	97,74	100,27	100,41	99,84	99,34	
TIPO DI VEGETAZIONE		INCOLTO																

SEZIONE N° PONTE		
Canale: FIUME MELLA2		
SCALA: 1:200/1:200		
Coord. GAUSS-BOAGA		
A		
B		
Coord. RETTILINEE		
A		
B		

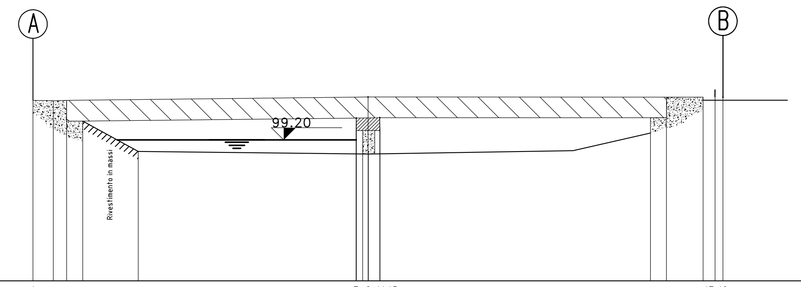

Quota di riferimento: 78.00

PICCHETTO	1	3	4	5	6	7	8	9	10	11	12	13	14	15	16	17	18	19
DISTANZE PARZIALI		1,34	0,14	0,08	3,63		14,22	0,42	0,74	0,75		17,66		1,08	2,40	0,75	0,32	
DISTANZE PROGRESSIVE	0,00	1,33	1,47	1,55	3,25	6,88		21,10	21,52	22,26	22,93			40,32	41,37	42,77	43,56	44,08
QUOTE TERRENO	101,79	101,76	101,78	101,80	100,43	98,45		98,81	98,42	98,34	99,80			100,65	101,39	101,39	101,08	101,10
TIPO DI VEGETAZIONE																		

SEZIONE N° 3		
Canale: VASO MANDOLASSA		
SCALA: 1:200/1:200		
Progr. Km. 0+577		
Coord. GAUSS-BOAGA		
A	1589185,395	5036879,734
B	1588192,669	5037099,309
Coord. RETTILINEE		
A	3471934,535	6503374,454
B	3470945,778	6503572,594

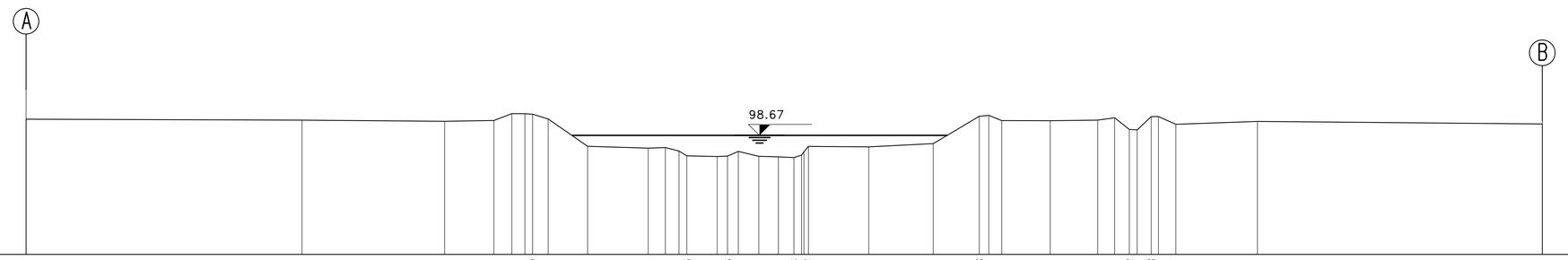

Quota di riferimento: 90.00

| | | | | | | | | | | | | | | | | | | |