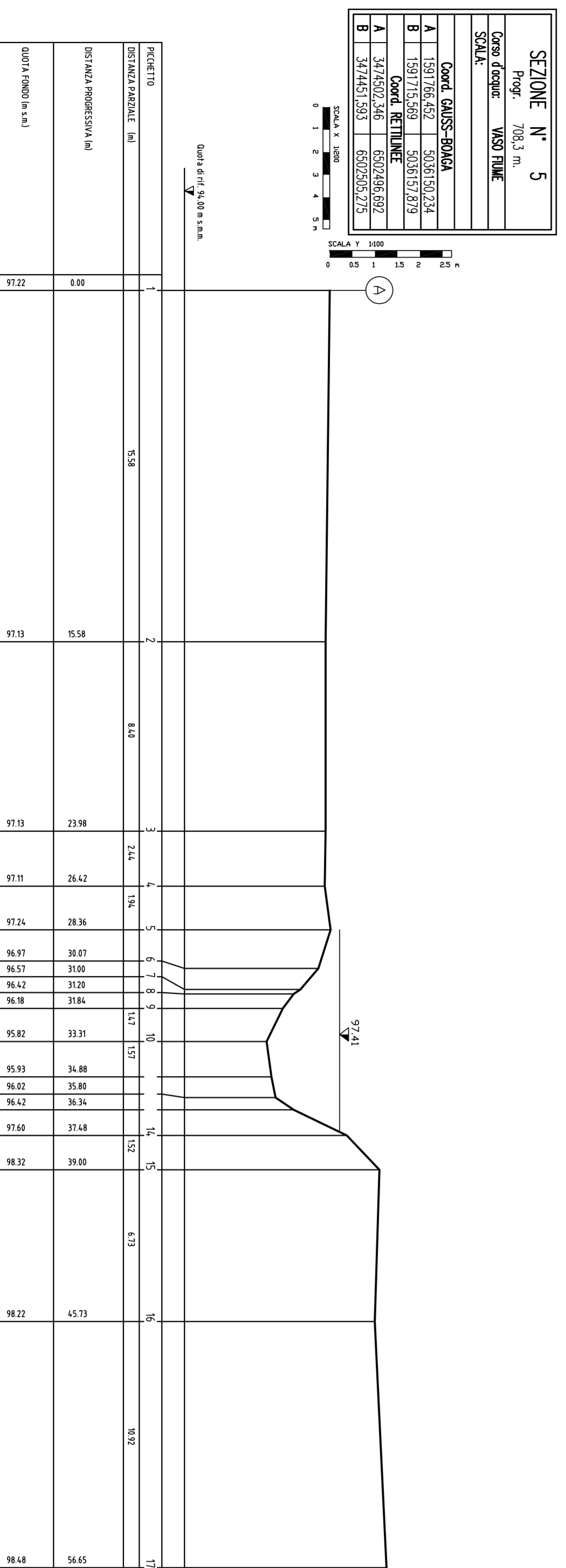
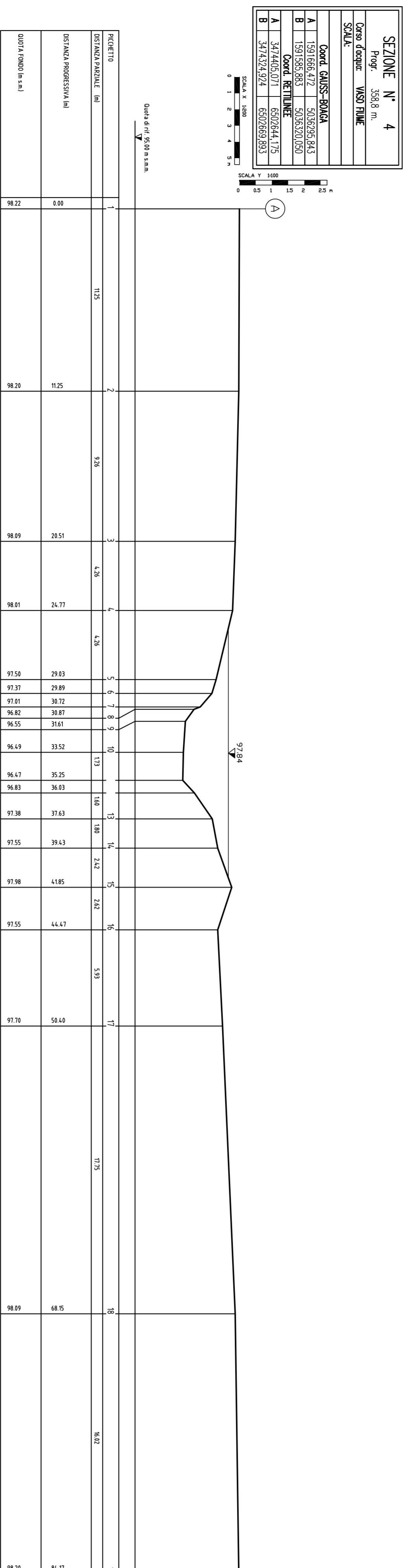
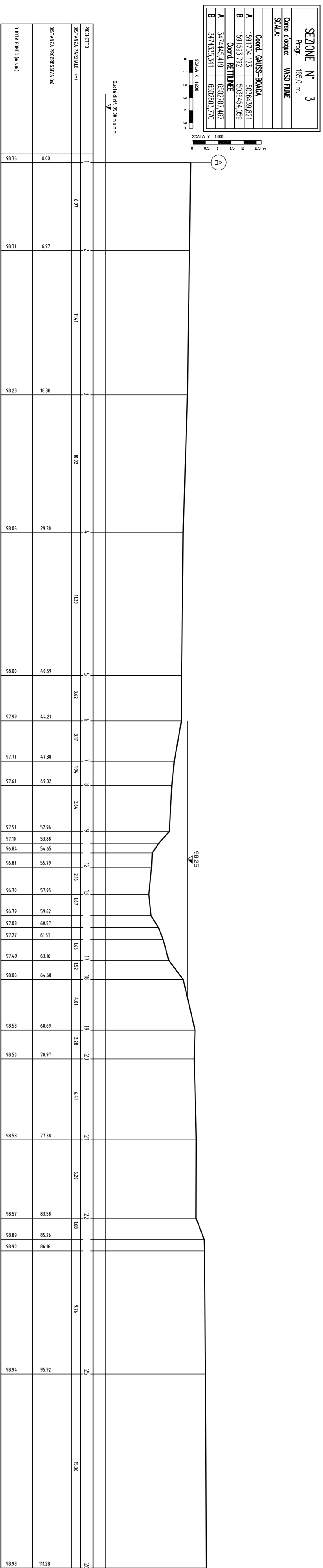
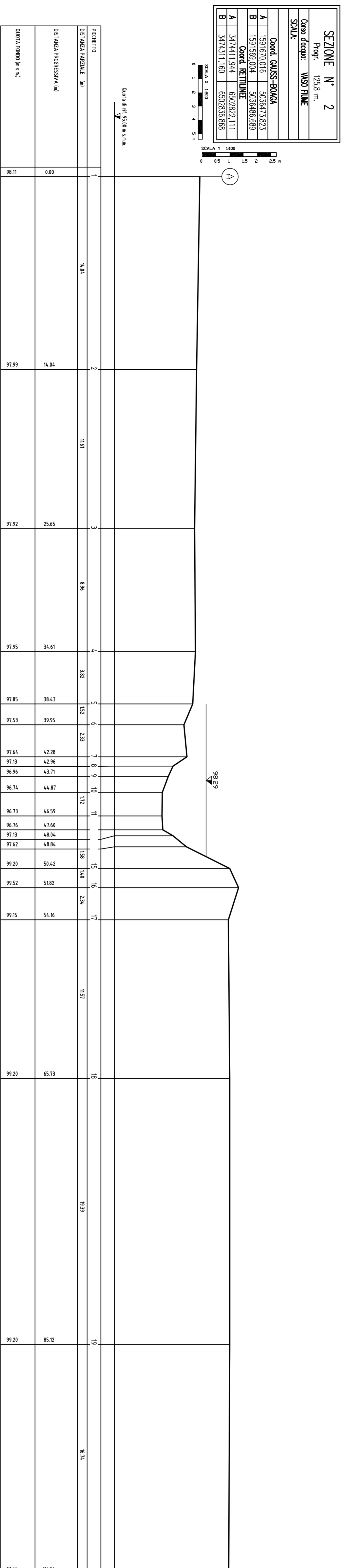
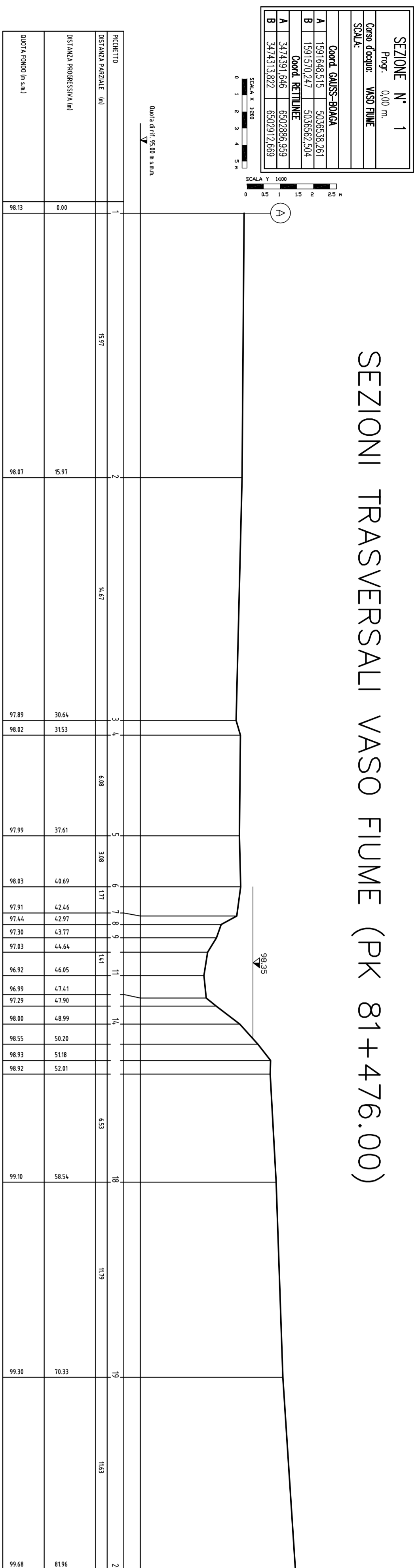


SEZIONI TRASVERSALI VASO FIUME (PK 81+476.00)



DISEGNI DI RIFERIMENTO

- RELAZIONE DESCRIZIONE
- DELAZIONE DESCRIZIONE OPERAZIONI
- SELAZIONE DESCRIZIONE OPERAZIONI
- ASO FIUME - PAKI+450 - PAVIMENTAZIONE E PROTEZIONE SLOI
- ASO FIUME - PAKI+450 - PAVIMENTAZIONE E PROTEZIONE SLOI
- ASO FIUME - PAKI+450 - PAVIMENTAZIONE E PROTEZIONE SLOI
- PANTERNA SRT. 09A. DI INGA. IVA. 68 SA. MARI+450.970 A MARI+450.970

NOTE GENERALI

- Comune: ELSBO (BESCOVA)
- Comune di Elbaso (BESCOVA)
- Pendenza: 1: 200 metri - 0 = 11,50 m/s
- Pendenza: 1: 500 metri - 0 = 12,50 m/s
- I livelli finali indicati sulla tavola sono riferiti dal periodo 0 (0 = 100 metri) Per i livelli corrispondenti alle altre tavole si veda la relazione idraulica.

CARATTERISTICHE DEI MATERIALI

- Le sezioni trasversali Scala 1:200 sono effettuate alla data Marzo 2004
- NEI CASI IN CUI IL LIVELLO IDRAULICO ATTUALE CONCORDE CON IL LIVELLO IDRAULICO DI PROGETTO SI RIPORTA IN SEZIONE UN UNICO

COMITENTE

ATA S.p.A. S.p.A.

ATA S.p.A. S.p.A.

ATA S.p.A. S.p.A.

ATA S.p.A. S.p.A.

ATA S.p.A. S.p.A.

ATA S.p.A. S.p.A.

ATA S.p.A. S.p.A.

ATA S.p.A. S.p.A.

ATA S.p.A. S.p.A.

ATA S.p.A. S.p.A.

ATA S.p.A. S.p.A.

ATA S.p.A. S.p.A.