ROGGIA MAGGIORE (PK 100+917) – PLANIMETRIA DI INQUADRAMENTO SCALA 1:1000

ROGGIA MAGGIORE (PK 100+917) – PROFILO SCALA 1:500/50

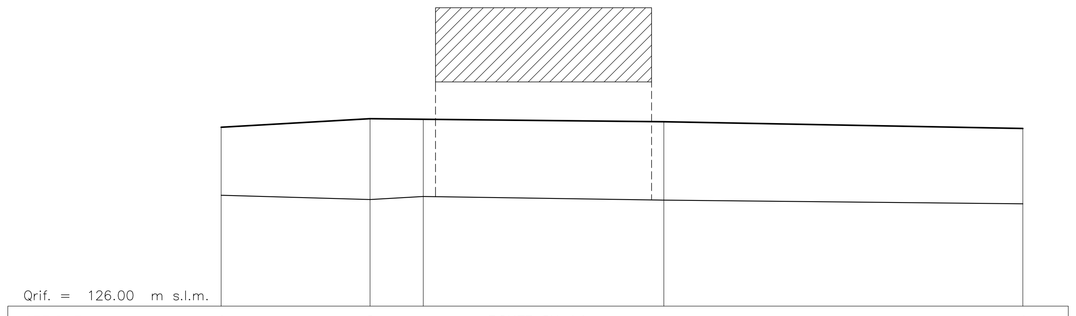

SEZIONE	1	2	PONTE SU A4	4
DISTANZE PARZIALI	24.31	8.69	39.28	58.60
DISTANZE PROGRESSIVE	0.00	24.31	33.00	79.28	130.88
QUOTE TERRENO	127.83	127.74	127.78	127.73	127.67
QUOTE PELO LIBERO	128.92	129.06	129.05	129.01	128.90

DISEGNI DI RIFERIMENTO

DESCRIZIONE	CODICE
–RELAZIONE IDROLOGICA	–IN05 00 DE2 RG ID 00 01 001
–RELAZIONE IDRAULICA CORSI D'ACQUA MAGGIORI	–IN05 00 DE2 RI ID 00 01 003
–RELAZIONE IDRAULICA OPERE D'ARTE MAGGIORI DA PK 100+000 A PK 140+778	–IN05 00 DE2 RI ID 00 02 015
–ROGGIA MAGGIORE PK 100+917 SIST. IDR.–STATO DI PROGETTO–PLANIMETRIA, PROFILO E SEZIONI	–IN05 00 DE2 LZ ID 00 02 101
–PLANIMETRIA SIST. IDR. DI LINEA TAV.92 DA KM 100+224.970 A KM 101+024.970 E IC BR EST	–IN05 00 DE2 W9 ID 00 02 087

NOTE GENERALI

- Comune: Calcinato (Bs)
- Consorzio di bonifica: Chiese
- Portata transitante: Q= 20.00 mc/s
- Portata Tr 100 anni: Q= 20.00 mc/s
- Portata Tr 100 anni: Q= 20.00 mc/s
- I livelli delle portate Q(Tr=200), Q(Tr=100) e Q(transitante) coincidono, pertanto sul profilo è riportato un solo profilo della superficie libera.
- Le sezioni trasversali Scala 1:200 sono effettuate alla data Marzo 2004

CARATTERISTICHE DEI MATERIALI

ROGGIA MAGGIORE (PK 100+917) – SEZIONI TRASVERSALI

SEZIONE N° 1
Progressiva: 0.00
Corso d'acqua: ROGGIA MAGGIORE
SCALA: 1:200–1:200

Coord. RETTILINEE		
A	3492766.674	6501675.573
B	3492675.846	6501658.605

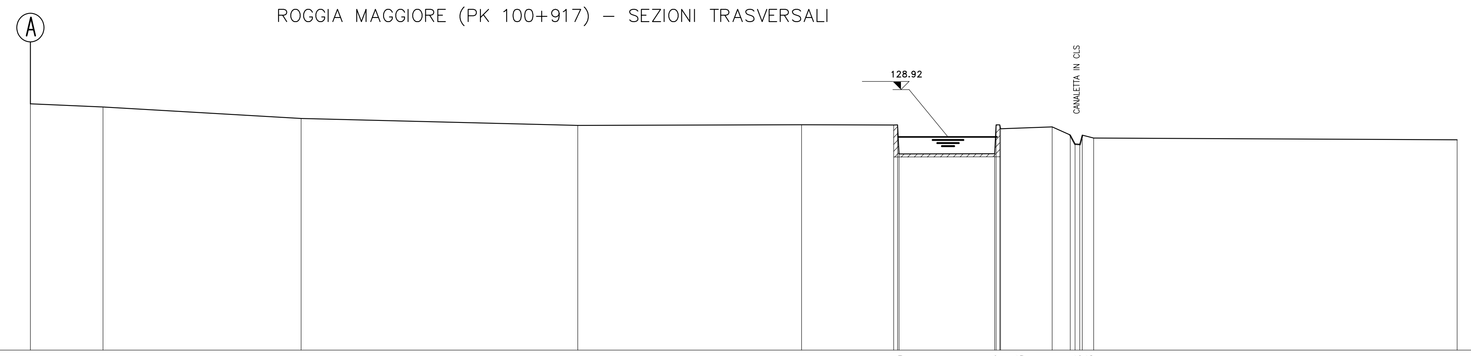

PICCHETTO	1	2	3	4	5	7 6 8	9 10 12	13 14	16 15 17 19	20
DISTANZE PARZIALI	4,74	12,94	18,07	14,62	6,01	6,24	3,36	1,18	5,5	23,73
DISTANZE PROGRESSIVE	0,00	4,74	17,68	35,74	50,36	56,37	59,73	61,91	63,09	66,72	69,22	69,72	69,92	70,12	70,32	70,52	70,72	70,92	71,12	71,32	71,52	93,17
QUOTE TERRENO	131,08	130,88	130,13	129,87	129,72	129,77 129,71 129,81	129,91 129,71 129,74	129,76	129,58	129,49 129,49 129,49 129,49 129,49 129,49 129,49 129,49	128,73
TIPO DI VEGETAZIONE	SEMINATIVO									

SEZIONE N° 2
Progressiva: 24.31
Corso d'acqua: ROGGIA MAGGIORE
SCALA: 1:200–1:200

Coord. RETTILINEE		
A	3492767.348	6501650.969
B	3492695.359	6501637.521

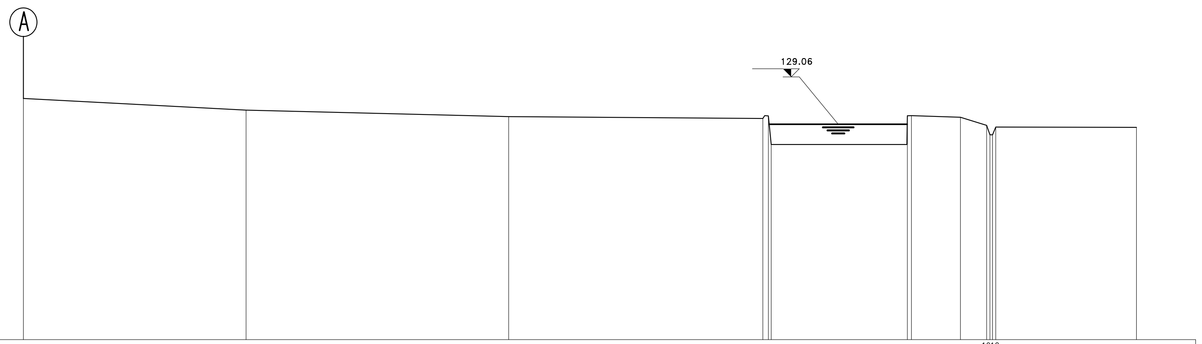

PICCHETTO	1	2	3	4 5 6	7 8	9	10 12 11 13	14
DISTANZE PARZIALI	14,54	17,15	16,60	8,89	3,20	1,77	9,19
DISTANZE PROGRESSIVE	0,00	14,54	31,69	48,29	57,18	60,38	62,15	71,34	72,68
QUOTE TERRENO	130,75	129,99	129,56	129,44	129,41	129,52	129,99	128,86
TIPO DI VEGETAZIONE								

SEZIONE N° PONTE SU A4
Progressiva: 33.00
Corso d'acqua: ROGGIA MAGGIORE
SCALA: 1:200–1:200

Coord. RETTILINEE		
A	3492754.956	6501639.815
B	3492682.109	6501626.206

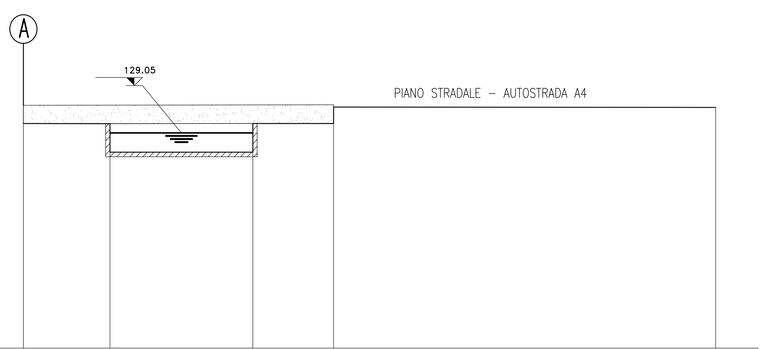

PICCHETTO	1	2	3	4	5
DISTANZE PARZIALI	5,66	9,32	5,28	24,95	
DISTANZE PROGRESSIVE	0,00	5,66	14,98	20,26	45,20
QUOTE TERRENO	129,85 129,84	129,45 127,79	127,73 129,61	129,74 129,74	130,71
TIPO DI VEGETAZIONE					

SEZIONE N° 4
Progressiva: 130.88
Corso d'acqua: ROGGIA MAGGIORE
SCALA: 1:200–1:200

Coord. RETTILINEE		
A	3492779.604	6501528.850
B	3492781.820	6501596.308

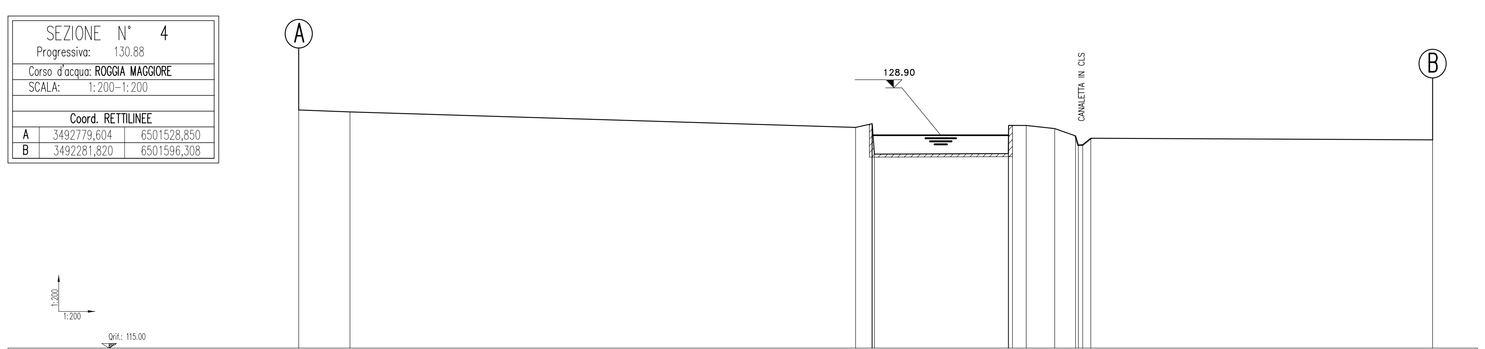

PICCHETTO	1	2	3 4 6	5	7 8	9 10	11	13 12 14 15	16
DISTANZE PARZIALI	3,35	33,02	1,98	8,76	0,98	1,86	1,36	0,78	22,32
DISTANZE PROGRESSIVE	0,00	3,35	36,37	38,35	47,11	48,97	50,33	51,11	73,43
QUOTE TERRENO	130,55	130,42	129,41 129,41 129,41	129,41 129,41 129,41	129,34 129,34 129,34