RIO BISAOLA (PK 127+788.000 – SEZIONI SCALA 1:200

SEZIONE N° 1.1

Progressiva: 0.00 m.
Corso d'acqua: RIO BISAOLA
SCALA: 1:200–1:200

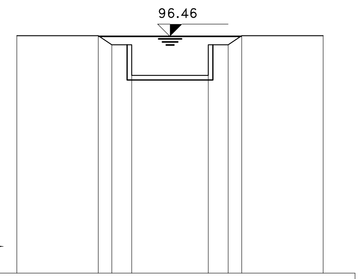

PICCHETTO	1		2	3	4		5	6	7		8
DISTANZE PARZIALI		5.32	0.88	1.30	5.00	1.30	0.88	5.32	
DISTANZE PROGRESSIVE	0.00		6.20	7.50		12.50	13.80	19.12	20.00
QUOTE TERRENO	96.50		96.50 96.50	96.91 96.91		96.91 96.91	96.91 96.50		96.50
TIPO DI VEGETAZIONE		SEMINATIVO		CANALE IN CLS					

SEZIONE N° 1.2

Progressiva: 25.61 m.
Corso d'acqua: RIO BISAOLA
SCALA: 1:200–1:200

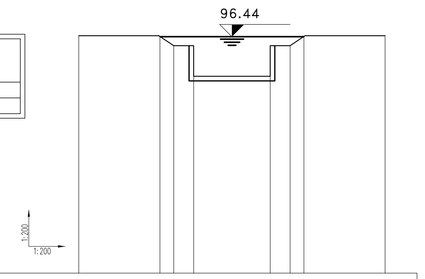

PICCHETTO	1		2	3	4		5	6	7		8
DISTANZE PARZIALI		5.30	0.90	1.30	5.00	1.30	0.90	5.30	
DISTANZE PROGRESSIVE	0.00		6.20	7.50		12.50	13.80	19.10	20.00
QUOTE TERRENO	96.50		96.50 96.50	96.85 96.85		96.85 96.85	96.85 96.50		96.50
TIPO DI VEGETAZIONE		SEMINATIVO		CANALE IN CLS					

SEZIONE N° 1.3

Progressiva: 65.71 m.
Corso d'acqua: RIO BISAOLA
SCALA: 1:200–1:200

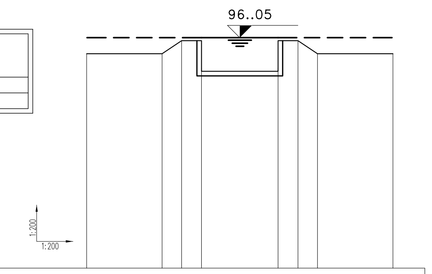

PICCHETTO	1		2	3	4		5	6	7		8
DISTANZE PARZIALI		4.93	1.27	1.30	5.00	1.30	1.27	4.93	
DISTANZE PROGRESSIVE	0.00		4.93	6.20	7.50		12.50	13.80	18.73	20.00
QUOTE TERRENO	96.00		96.00 96.85	96.85 96.85		96.85 96.85	96.85 96.00		96.00
TIPO DI VEGETAZIONE		SEMINATIVO		CANALE IN CLS					

SEZIONE N° 2.1

Progressiva: 70.96 m.
Corso d'acqua: RIO BISAOLA
SCALA: 1:200–1:200

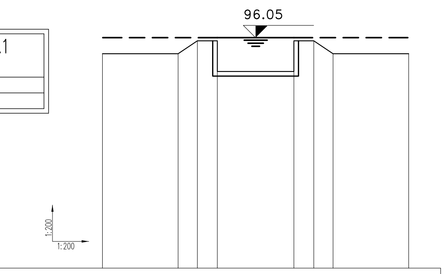

PICCHETTO	1		2	3	4		5	6	7		8
DISTANZE PARZIALI		4.94	1.26	1.30	5.00	1.30	1.26	4.94	
DISTANZE PROGRESSIVE	0.00		4.94	6.20	7.50		12.50	13.80	18.74	20.00
QUOTE TERRENO	96.00		96.00 96.84	96.84 96.84		96.84 96.84	96.84 96.00		96.00
TIPO DI VEGETAZIONE		SEMINATIVO		CANALE IN CLS					

SEZIONE N° 3.1

Progressiva: 116.14 m.
Corso d'acqua: RIO BISAOLA
SCALA: 1:200–1:200

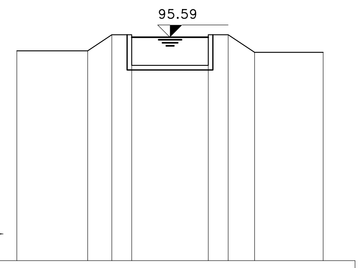

PICCHETTO	1		2	3	4		5	6	7		8
DISTANZE PARZIALI		4.63	1.37	1.30	5.00	1.30	1.73	4.47	
DISTANZE PROGRESSIVE	0.00		4.63	6.20	7.50		12.50	13.80	15.53	20.00
QUOTE TERRENO	94.70		94.70	95.75 95.75		95.75 95.75	95.75	94.60	94.60
TIPO DI VEGETAZIONE		SEMINATIVO		CANALE IN CLS					

SEZIONE N° 3.2

Progressiva: 216.02 m.
Corso d'acqua: RIO BISAOLA
SCALA: 1:200–1:200

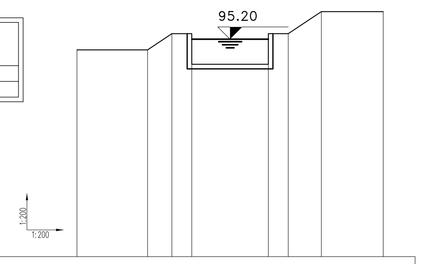

PICCHETTO	1		2	3	4		5	6	7		8
DISTANZE PARZIALI		4.61	1.39	1.30	5.00	1.30	2.16	4.04	
DISTANZE PROGRESSIVE	0.00		4.61	6.20	7.50		12.50	13.80	15.96	20.00
QUOTE TERRENO	94.50		94.50	95.56 95.56		95.56 95.56	95.56	97.00	97.00
TIPO DI VEGETAZIONE		SEMINATIVO		CANALE IN CLS					

SEZIONE N° 3.3

Progressiva: 226.02 m.
Corso d'acqua: RIO BISAOLA
SCALA: 1:200–1:200

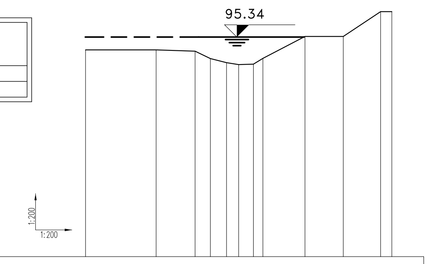

PICCHETTO	1		2	3	4	5	6	7	8		9		10		11	12
DISTANZE PARZIALI		4.61		2.54	1.00	1.15	0.75	0.96	0.82	2.75		2.50		2.44	0.73	
DISTANZE PROGRESSIVE	0.00		4.61		7.15	8.15	9.21	10.03	10.96	11.58	14.33		16.83		19.27	20.00
QUOTE TERRENO	94.50		94.50		94.42 93.93	93.67 93.34	93.57 93.95		95.38	95.38	97.00 97.00	
TIPO DI VEGETAZIONE		SEMINATIVO										

SEZIONE N° 4

Progressiva: 1000.62 m.
Corso d'acqua: PK 127788 RIO BISAOLA
SCALA: 1:200–1:200

Coord. GAUSS-BOAGA		
A	1635745,432	5031453,122
B	1635727,051	5031517,879
Coord. RETTILINEE		
A	3518397,090	6496978,520
B	3518379,918	6497043,620

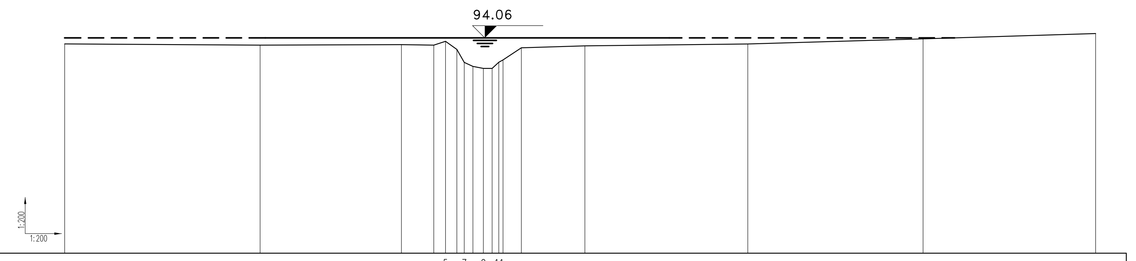

PICCHETTO	1		2		3	4	5	6	7	8	9	10	11	12	13	14	15	16	17
DISTANZE PARZIALI		12,76		9,23	2,11	0,71	0,56	0,56	0,71	0,71	0,56	0,56	0,71	4,15	10,64	11,44	11,27	
DISTANZE PROGRESSIVE	0,00		12,76		21,99	24,10 24,87 25,43 25,99 26,70 27,41 27,97 28,53 29,82								33,97	44,61	56,05	67,33	
QUOTE TERRENO	93,66		93,58		93,62	93,59 93,84 93,95 93,95 93,95