FIUME TIONE (PK130+029.000) – PLANIMETRIA DI INQUADRAMENTO SCALA 1:1000

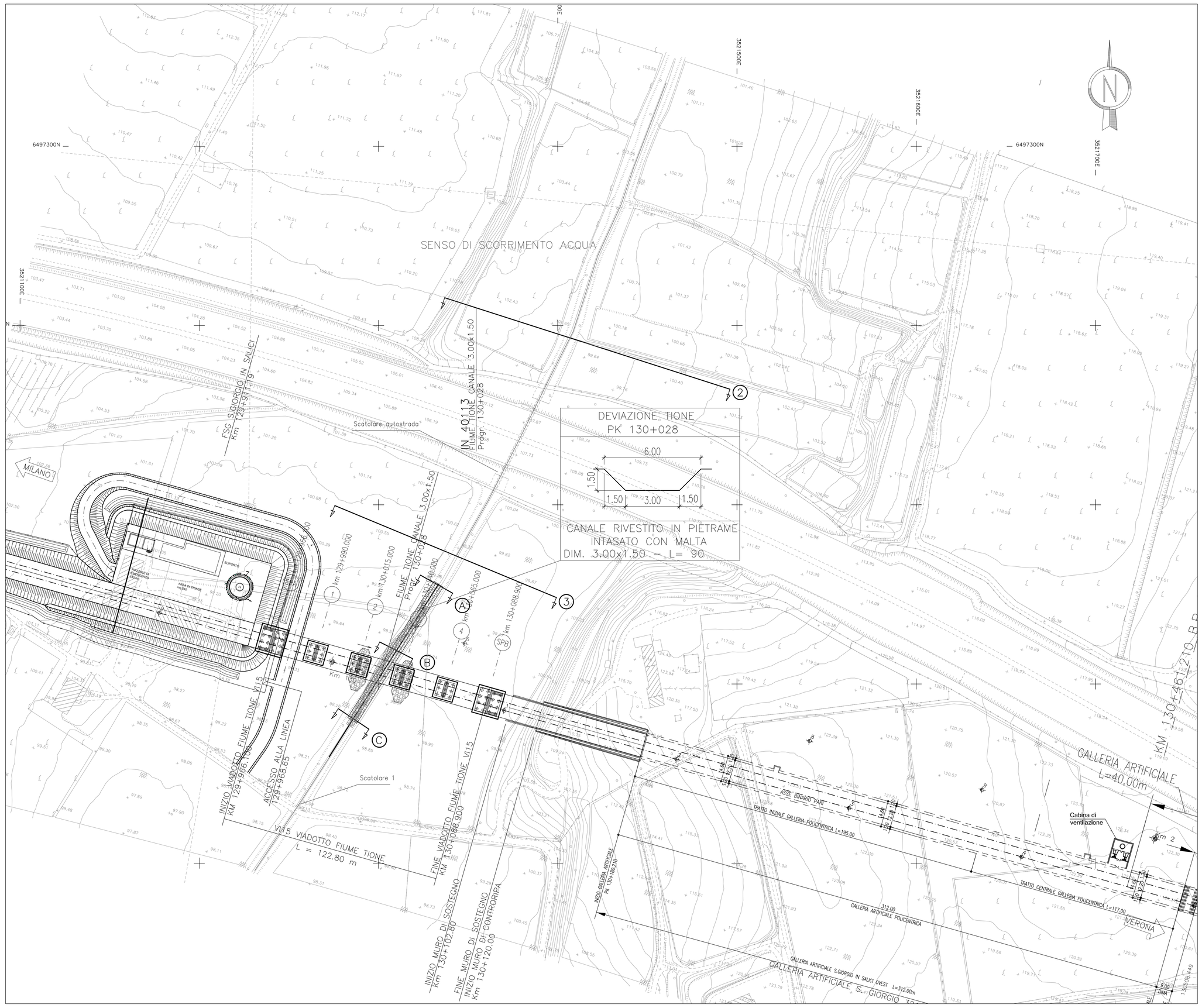

SISTEMAZIONE IDRAULICA – SEZIONI TIPO

Scala 1:100

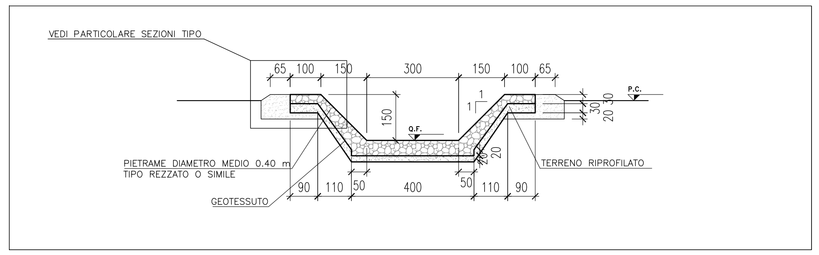

PARTICOLARE – SEZIONI TIPO

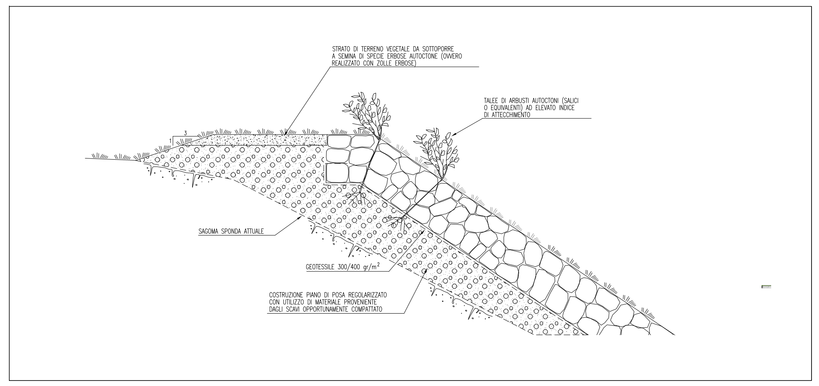

SEZIONE SOTTO LINEA A.V. (A – B)

Scala 1:100

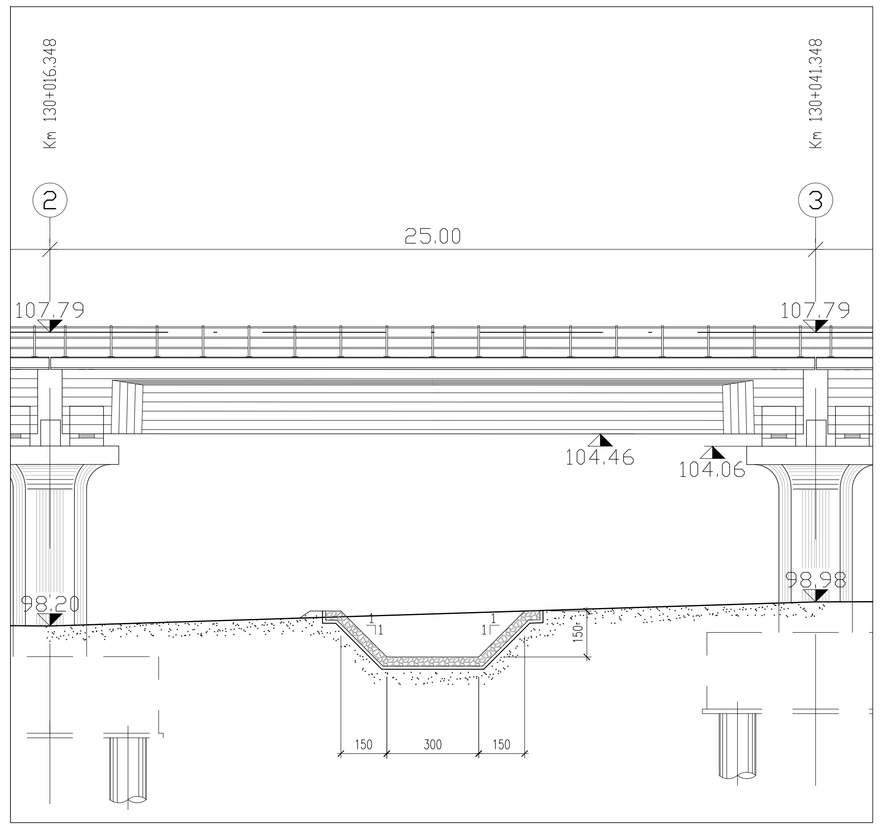

FIUME TIONE (PK130+029.000) – PROFILO LONGITUDINALE – SCALA 1:2000/1:200

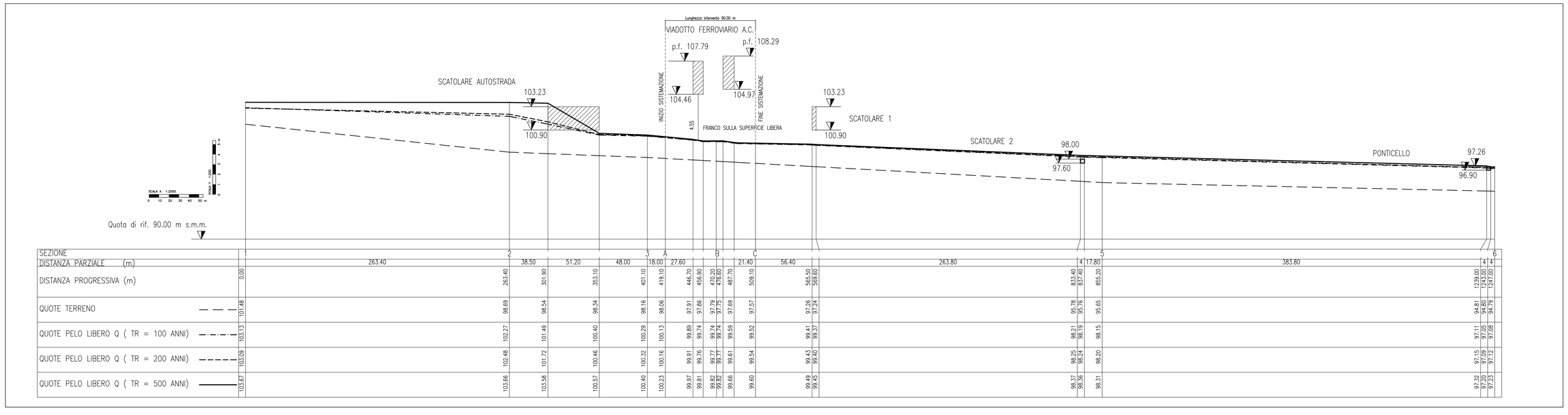

SEZIONE	1		2				3	4		B		C			5					6
DISTANZA PARZIALE (m)		263.40		38.50	51.20	48.00	18.00	27.60			21.40	56.40		263.80	4	17.80		383.80	4	4
DISTANZA PROGRESSIVA (m)	0.00		263.40	301.90	353.10	401.10	419.10	446.70	470.20	476.70	487.70	509.10	565.50		833.40	851.20			1239.00	1243.00
QUOTE TERRENO	101.48	98.69	98.54	98.34	98.16	98.06	97.91	97.86	97.79	97.75	97.69	97.57	97.26	97.24	95.78	95.76	95.65		94.61	94.79
QUOTE PELO LIBERO Q (TR = 100 ANNI)	103.13	102.27	101.49	100.40	100.29	100.13	99.89	99.74	99.74	99.74	99.59	99.52	99.41	99.37	98.51	98.51	98.15		97.11	97.28
QUOTE PELO LIBERO Q (TR = 200 ANNI)	103.09	102.48	101.72	100.66	100.32	100.16	99.91	99.76	99.77	99.77	99.61	99.54	99.43	99.40	98.95	98.94	98.20		97.15	97.32
QUOTE PELO LIBERO Q (TR = 500 ANNI)	103.07	103.66	103.58	100.57	100.40	100.23	99.97	99.81	99.82	99.82	99.66	99.60	99.49	99.45	98.57	98.56	98.31		97.32	97.33

DISEGNI DI RIFERIMENTO

DESCRIZIONE	CODICE
–RELAZIONE IDROLOGICA	–A202 00 DE2 RG ID 00 01 001
–RELAZIONE IDRAULICA CORSI D'ACQUA MAGGIORI	–IN05 00 DE2 RG ID 00 02 003
–RELAZIONE IDRAULICA OPERE D'ARTE MAGGIORI DA PK 100+00 A PK140+778	–IN05 00 DE2 RI ID 00 02 015
–FIUME TIONE PK 130+026 SISTEMAZIONE IDRAULICA–STATO ATTUALE –PLANMETRIA E PROFILO	–A202 00 DE2 LZ ID 00 02 052
–FIUME TIONE PK 130+026 SISTEMAZIONE IDRAULICA–STATO ATTUALE–SEZIONI	–A202 00 DE2 P7 ID 00 02 020
–FIUME TIONE PK 130+026 SISTEMAZIONE IDRAULICA–STATO DI PROGETTO–SEZIONI	–A202 00 DE2 W9 ID 00 02 041
–PLANMETRIA SISTEMAZIONI IDRAULICHE DI LINEA TAV.129 DA KM 129+824.970 A KM 130+624.970	–A202 00 DE2 P7 ID 00 02 129
–RELAZIONE GEOTECNICA VIADOTTO FIUME TIONE	–A202 00 DE2 RB VI XX 0X 001
–OPERE DI MITIGAZIONE A VERDE VIADOTTO FIUME TIONE–PLANIMETRIA	–A202 00 DE2 P7 IM 00 07 101

NOTE GENERALI

–Comune: Sona(VR)

–Consorzio di bonifica Veronese

–Portata Tr= 100 Q =39 mc/s

–Portata Tr= 200 Q =42 mc/s

–Portata Tr= 500 Q =50 mc/s

– Le sezioni trasversali Scala 1:200 sono effettuate alla data Marzo 2004

– NEI CASI IN CUI IL LIVELLO IDRICO ATTUALE COINCIDE CON IL LIVELLO IDRICO DI PROGETTO SI RIPORTA IN SEZIONE UN UNICO LIVELLO IDRICO

CARATTERISTICHE DEI MATERIALI

COMMITTENTE:

RFI RETE FERROVIARIA ITALIANA
GRUPPO FERROVIE DELLO STATO ITALIANE

ALTA SORVEGLIANZA:

ITALFERR
GRUPPO FERROVIE DELLO STATO ITALIANE

GENERAL CONTRACTOR:

Cepav due

INFRASTRUTTURE FERROVIARIE STRATEGICHE DEFINITE DALLA LEGGE OBIETTIVO N. 443/01

LINEA A.V. /A.C. TORINO - VENEZIA Tratta MILANO - VERONA
Lotto funzionale Brescia-Verona
PROGETTO DEFINITIVO

FIUME TIONE PK 130+028.000 - SISTEMAZIONE IDRAULICA
STATO DI PROGETTO
PLANIMETRIA E PROFILO

IL PROGETTISTA INTEGRATORE
salpem spa
Francesco Tarantino
Direttore di Ingegneria Civile Iscritto all'Albo degli Ingegneri della Provincia di Milano al n. A23455 – Dec. A Settori
(c) diritti e proprietà riservati – Il redattore (L.633/41 art.2576)
Tel. 02.52025111 Fax 02.52025222
CF. e PIVA: 00742320154

ALTA SORVEGLIANZA	Verificato	Data	Approvato	Data	
ITALFERR					

COMMESSA	LOTTO	FASE	ENTE	TIPO DOC.	OPERA/DISCIPLINA	PROGR.	REV.	SCALA
IN05	00	D	E2	LZ	ID0002	108	1	VARIE

PROGETTAZIONE GENERAL CONTRACTOR — Autorizzato/Data

Rev.	Data	Descrizione	Redatto	Data	Verificato	Data	Approvato	Data
0	31/03/14	EMISSIONE PER CDS	DI NARDO	31/03/14	LAZZARI	31/03/14	LAZZARI	31/03/14
1	01/07/14	REVISIONE PER CDS	COCCATO	01/07/14	DI NARDO	01/07/14	LAZZARI	01/07/14
2								
3								

Consorzio
Cepav due
Project Director
(Ing. F. Lombardi)
Data:

Salpem S.p.a. COMM. 032121 — Data: 01/07/14 — Doc.N. IN0500DE2LZID00021081

Progetto cofinanziato dalla Unione Europea

CUP: F81H91000000008