CANALE DI SOMMACAMPAGNA PK 138+821.04 – PLANIMETRIA DI INQUADRAMENTO SCALA 1:1000

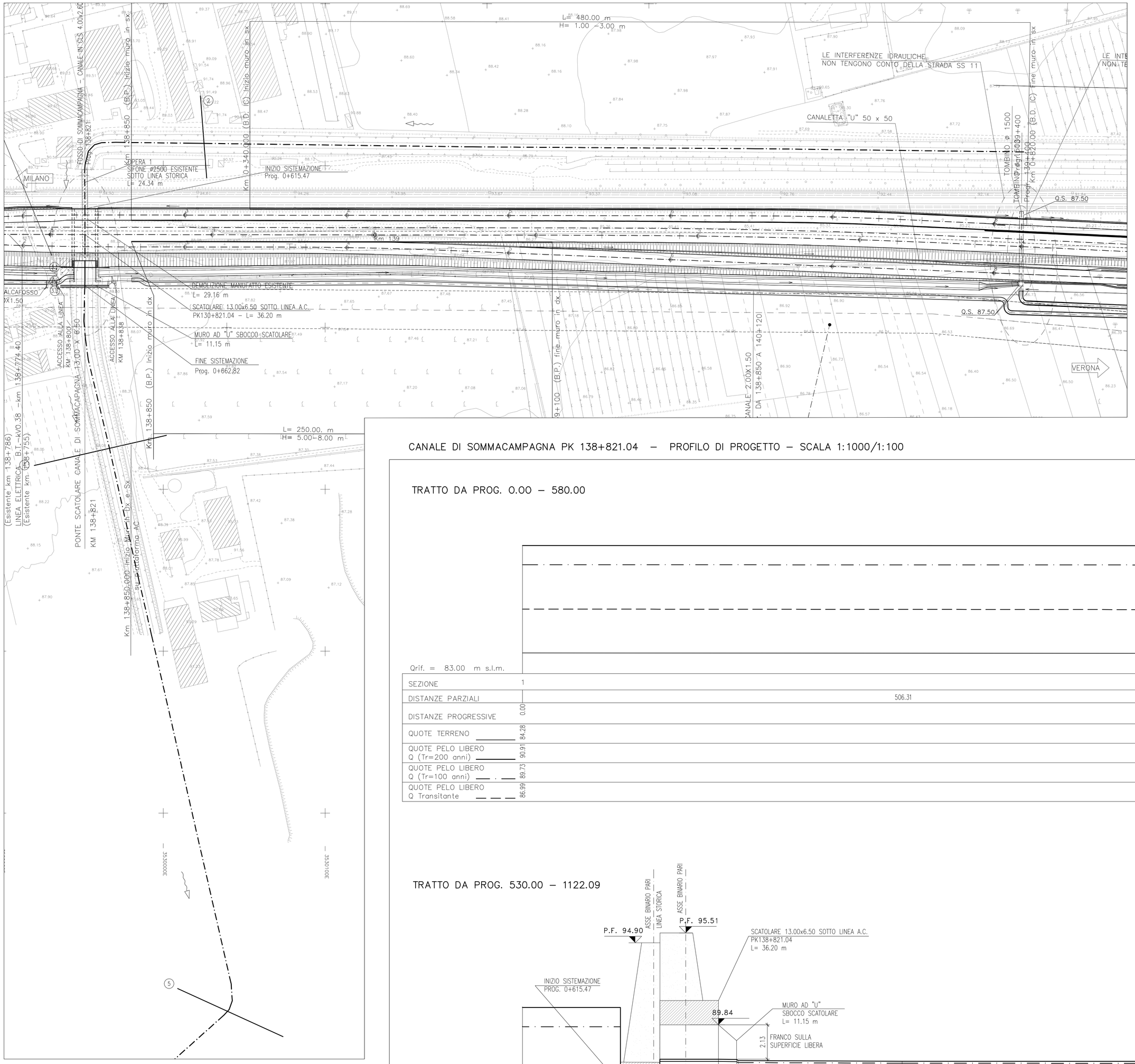

SCATOLARE 13.00x6.50 SOTTO LINEA A.C.
SEZIONE IN ASSE BINARIO PARI – SCALA 1:50

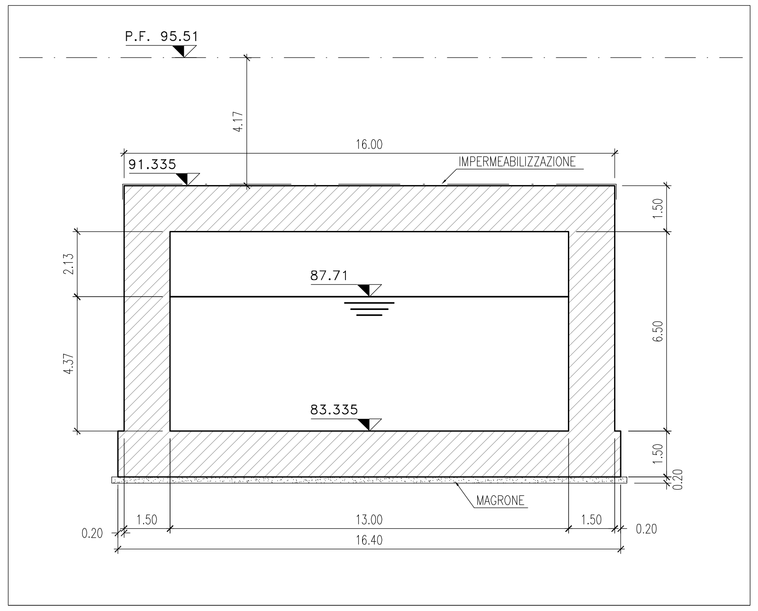

CANALE DI SOMMACAMPAGNA PK 138+821.04 – PROFILO DI PROGETTO – SCALA 1:1000/1:100

TRATTO DA PROG. 0.00 – 580.00

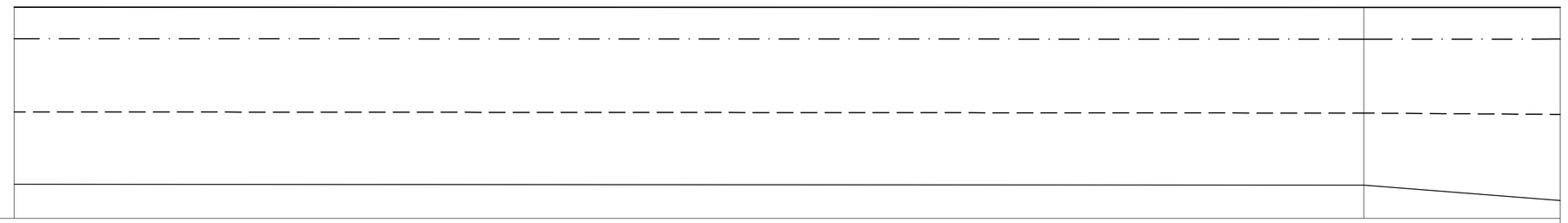

Qrif. = 83.00 m s.l.m.

SEZIONE	1		2
DISTANZE PARZIALI		506.31	84.81
DISTANZE PROGRESSIVE	0.00		506.31
QUOTE TERRENO	84.28		84.25
QUOTE PELO LIBERO Q (Tr=200 anni)	90.91		90.91
QUOTE PELO LIBERO Q (Tr=100 anni)	89.73		89.71
QUOTE PELO LIBERO Q Transitante	86.99		86.55

TRATTO DA PROG. 530.00 – 1122.09

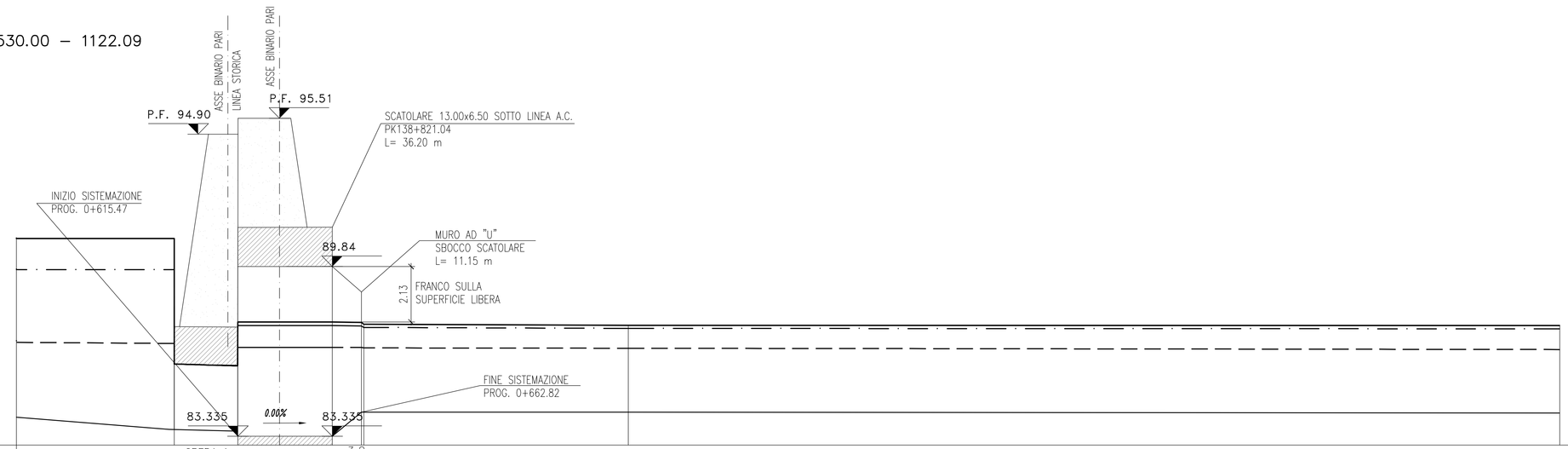

Qrif. = 83.00 m s.l.m.

SEZIONE		OPERA 1	2.9		3.1	3.2	3.3		4			5
DISTANZE PARZIALI	84.81		24.34	36.20		11.15		101.31		356.97		
DISTANZE PROGRESSIVE		591.12	615.47		651.67	662.82	663.81 639		765.12			1122.09
QUOTE TERRENO		83.60	83.53		83.34	84.26	84.26		84.26			84.22
QUOTE PELO LIBERO Q (Tr=200 anni)		90.91	87.69		87.71	87.69	87.62		87.58			87.57
QUOTE PELO LIBERO Q (Tr=100 anni)		89.72	87.56		87.57	87.56	87.50		87.46			87.45
QUOTE PELO LIBERO Q Transitante		86.89	86.73		86.73	86.73	86.72		86.70			86.65

DISEGNI DI RIFERIMENTO

DESCRIZIONE	CODICE
–RELAZIONE IDROLOGICA	–IN05 00 DE2 RG ID 00 01 001
–RELAZIONE IDRAULICA CORSI D'ACQUA MAGGIORI	–IN05 00 DE2 RI ID 00 01 003
–RELAZIONE IDRAULICA OPERE D'ARETE MAGGIORI PK 100+000–140+778	–IN05 00 DE2 RI ID 00 02 015
–CANALE SOMMACAMPAGNA PK 138+821 SIST. IDR.–STATO PLANIMETRIA E SEZIONI	–IN05 00 DE2 LZ ID 00 02 053
–CANALE SOMMACAMPAGNA PK 138+821 SIST. IDR.–STATO ATTUALE–SEZIONI	–IN05 00 DE2 W9 ID 00 02 021
–CANALE SOMMACAMPAGNA PK 138+821 SIST. IDR.–STATO DI PROGETTO–PLANIMETRIA E PROFILO	–IN05 00 DE2 LZ ID 00 02 059
–CANALE SOMMACAMPAGNA PK 138+821 SIST. IDR.–STATO DI PROGETTO–SEZIONI	–IN05 00 DE2 W9 ID 00 02 042
–PLANIMETRIA SIST. IDR. DI LINEA TAV.140 DA KM 138+624.970 A KM 139+424.970 E IC DI VR	–IN05 00 DE2 P7 ID 00 02 140
–CANALE SOMMACAMPAGNA PONTE A SOLETTONE DA 20 M	–IN05 00 DE2 RB IN XX 0X 001

NOTE GENERALI

– Comune: Sommacamoagna

– Consorzio di bonifica: Veronese

– Portata transitante: Q= 10.00 mc/s

– Portata per Tr=100 anni: 31.50 mc/s

– Portata per Tr=200 anni: 36.23 mc/s

– Le sezioni 2.9, 3.1, 3.2, 3.3 sono ricavate dalla cartografia, le altre sezioni derivano da rilievi topografici effettuati in sito.

– I livelli idrici riportati sulle sezioni si riferiscono alla portata con Tr= 200 anni. Per i livelli corrispondenti agli altri valori di portata si faccia riferimento alla relazione idraulica

– Le sezioni trasversali Scala 1:200 sono effettuate alla data Marzo 2004

CARATTERISTICHE DEI MATERIALI

COMMITTENTE:

RFI RETE FERROVIARIA ITALIANA
GRUPPO FERROVIE DELLO STATO ITALIANE

ALTA SORVEGLIANZA:

ITALFERR
GRUPPO FERROVIE DELLO STATO ITALIANE

GENERAL CONTRACTOR:

Cepav due

INFRASTRUTTURE FERROVIARIE STRATEGICHE DEFINITE DALLA LEGGE OBIETTIVO N. 443/01

LINEA A.V. /A.C. TORINO - VENEZIA Tratta MILANO - VERONA
Lotto funzionale Brescia-Verona
PROGETTO DEFINITIVO

CANALE DI SOMMACAMPAGNA PK 138+821 - SISTEMAZIONE IDRAULICA
STATO DI PROGETTO
PLANIMETRIA E PROFILO

IL PROGETTISTA INTEGRATORE
Saipem spa
Tommaso Tarantino
Dottore in Ingegneria Civile Iscritto all'albo dell'ordine degli Ingegneri di Milano al n. 24.845 A civile e ambientale Settore: c) strutture
Tel. 02 52031 Fax 02 52035809
CF 00790620157

ALTA SORVEGLIANZA ITALFERR

Verificato	Data	Approvato	Data

COMMESSA	LOTTO	FASE	ENTE	TIPO DOC.	OPERA/DISCIPLINA	PROGR.	REV.	SCALA
IN05	00	D	E2	LZ	ID0002	109	1	VARIE

PROGETTAZIONE GENERAL CONTRACTOR — Autorizzato/Data

Rev.	Data	Descrizione	Redatto	Data	Verificato	Data	Approvato	Data
0	31/03/14	EMISSIONE PER CDS	M.T.	31/03/14	DI NARDO	31/03/14	LAZZARI	31/03/14
1	01/07/14	REVISIONE PER CDS	COCCATO	01/07/14	DI NARDO	01/07/14	LAZZARI	01/07/14
2								
3								

Consorzio Cepav due
Project Director
(Ing. F. Lombardi)
Data:

Saipem S.p.a. COMM. 032121 — Data: 01/07/14 — Doc.N. IN0500DE2LZID00021091

Progetto cofinanziato dalla Unione Europea

CUP: F81H91000000008

Scala di plot: 1:1