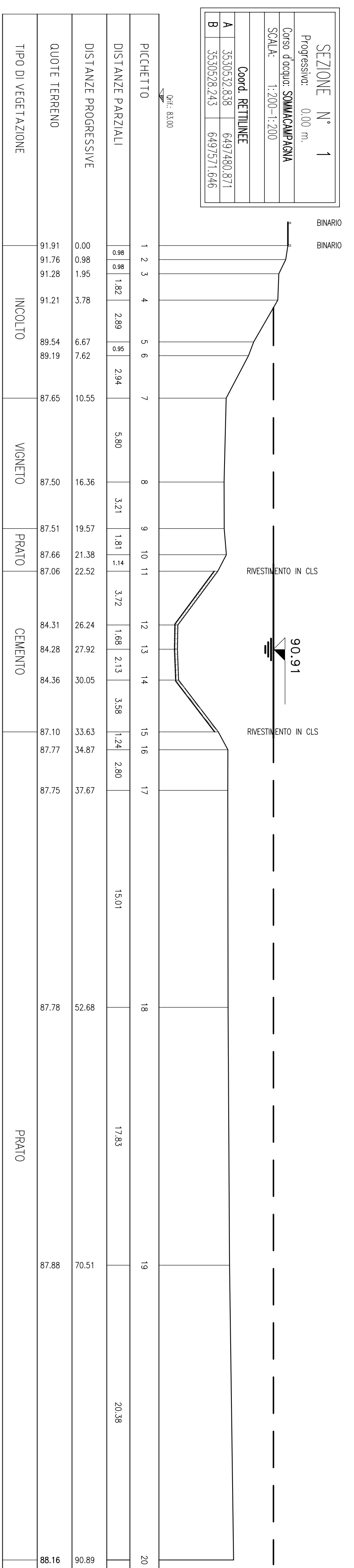


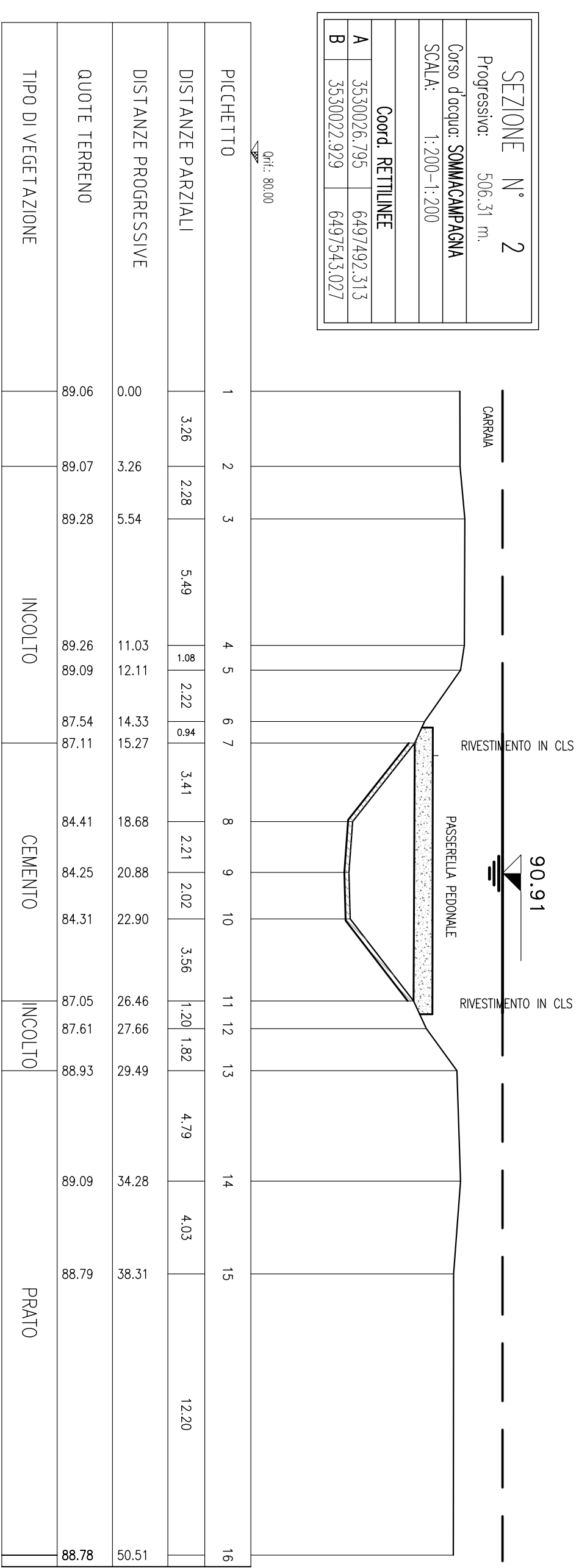
SEZIONE N° 1
 Progressione: 0,00 m
 Corso d'acqua: **SOMMACAMPANA**
 SCALA: 1:200 - 1:200

Cond. RETINUTE
 A 3530076,353 6493243,673
 B 3530076,353 6493243,673



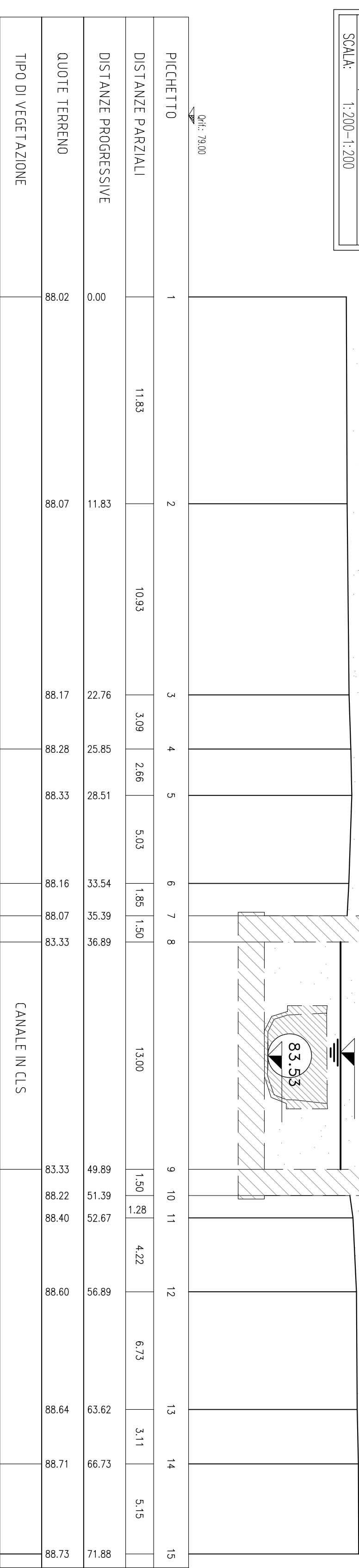
SEZIONE N° 2
 Progressione: 50,00 m
 Corso d'acqua: **SOMMACAMPANA**
 SCALA: 1:200 - 1:200

Cond. RETINUTE
 A 3530076,353 6493243,673
 B 3530076,353 6493243,673



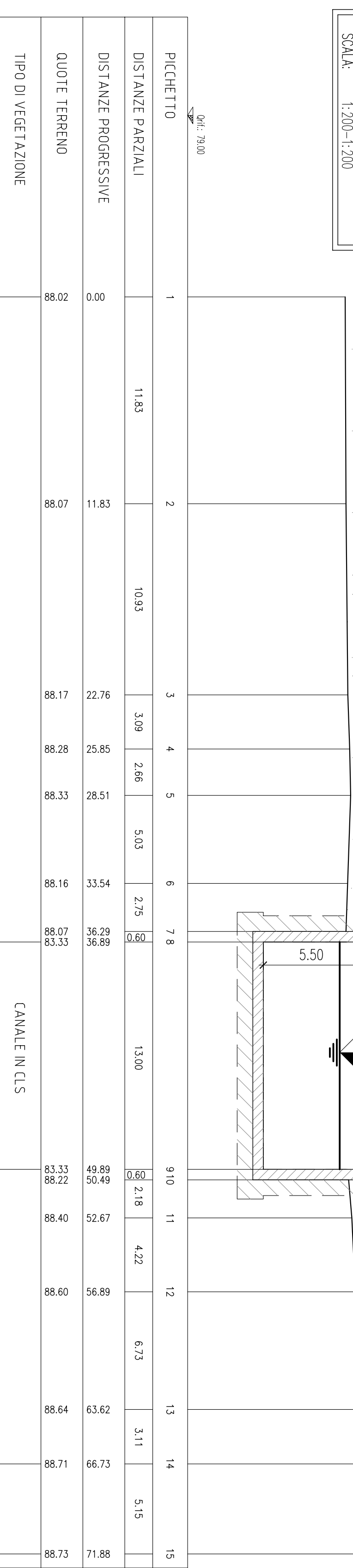
SEZIONE N° 29
 Progressione: 615,67 m
 Corso d'acqua: **SOMMACAMPANA**
 SCALA: 1:200 - 1:200

Cond. RETINUTE
 A 3530076,353 6493243,673
 B 3530076,353 6493243,673



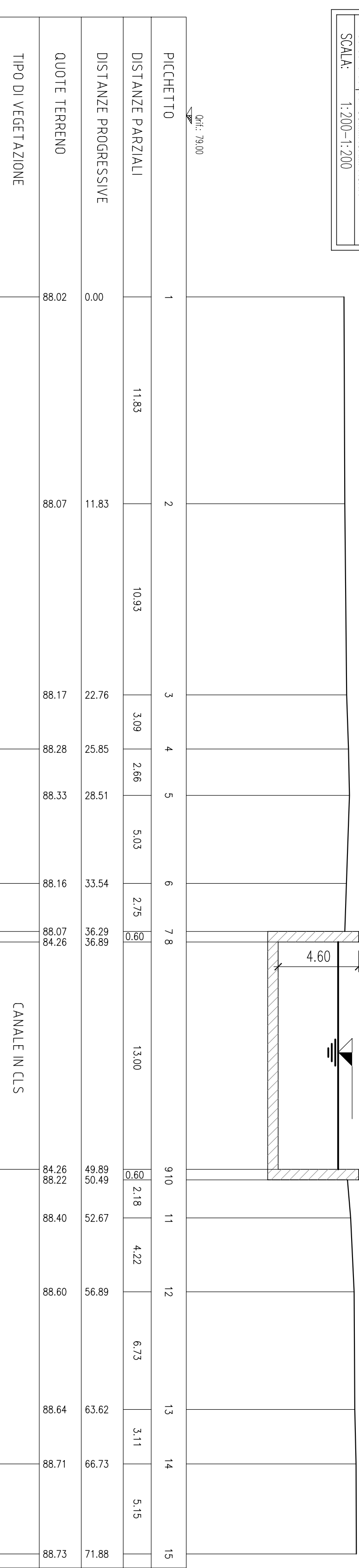
SEZIONE N° 31
 Progressione: 651,67 m
 Corso d'acqua: **SOMMACAMPANA**
 SCALA: 1:200 - 1:200

Cond. RETINUTE
 A 3530076,353 6493243,673
 B 3530076,353 6493243,673

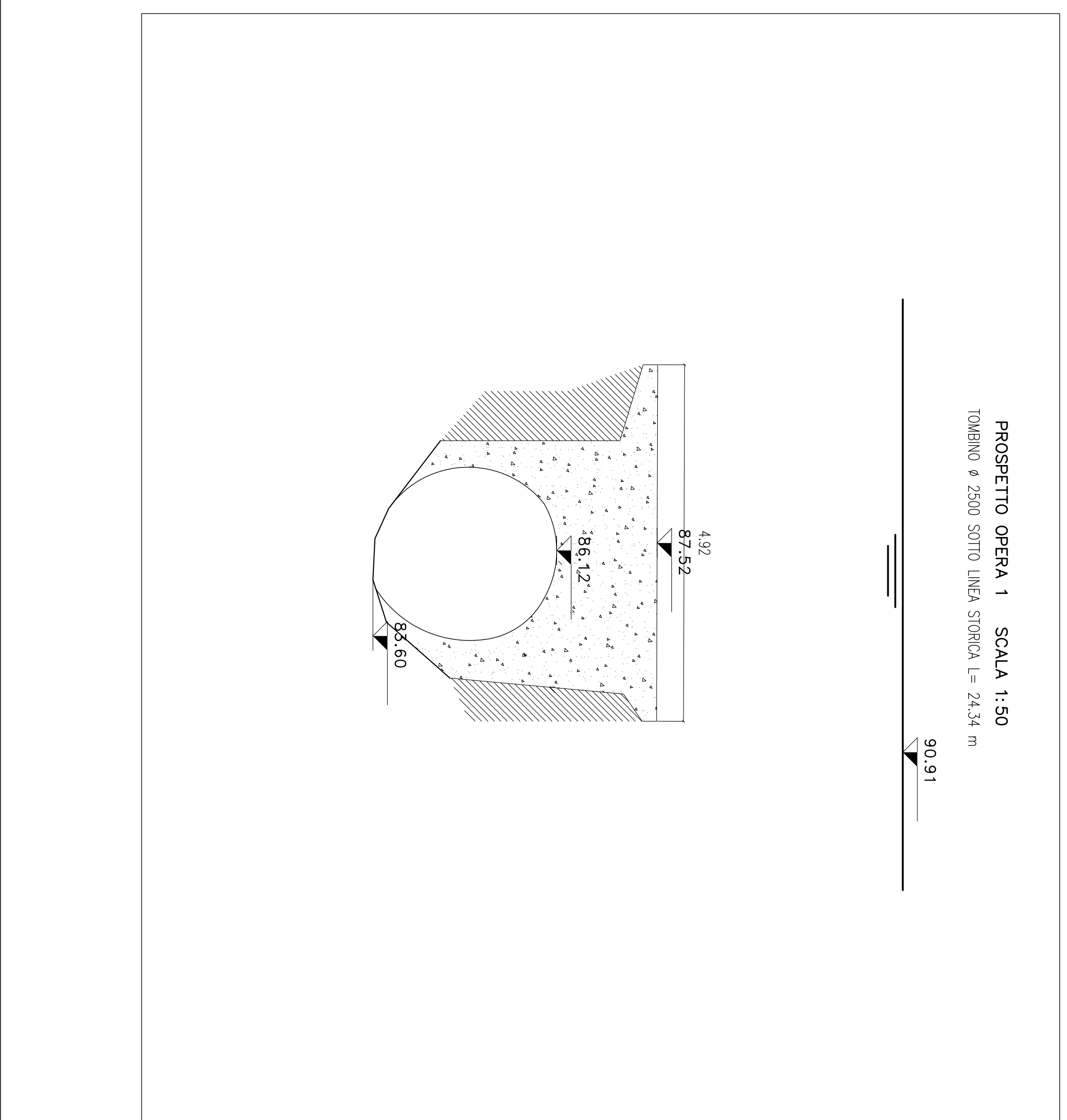


SEZIONE N° 32
 Progressione: 687,67 m
 Corso d'acqua: **SOMMACAMPANA**
 SCALA: 1:200 - 1:200

Cond. RETINUTE
 A 3530076,353 6493243,673
 B 3530076,353 6493243,673

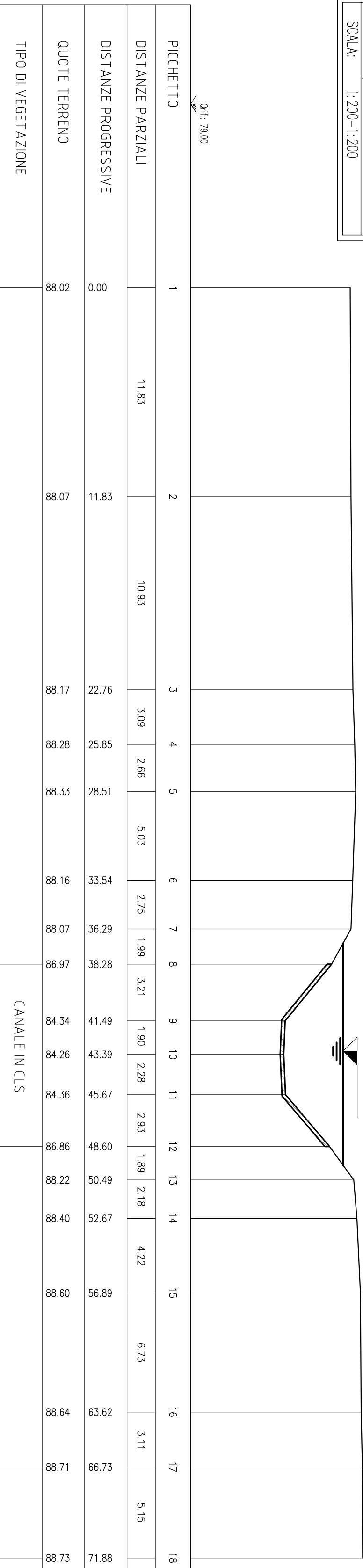


PROSPETTO OPERA 1 SCALA 1:50
 TORINO - 2500 SOTTO LINEA STORICA L=24,34 m



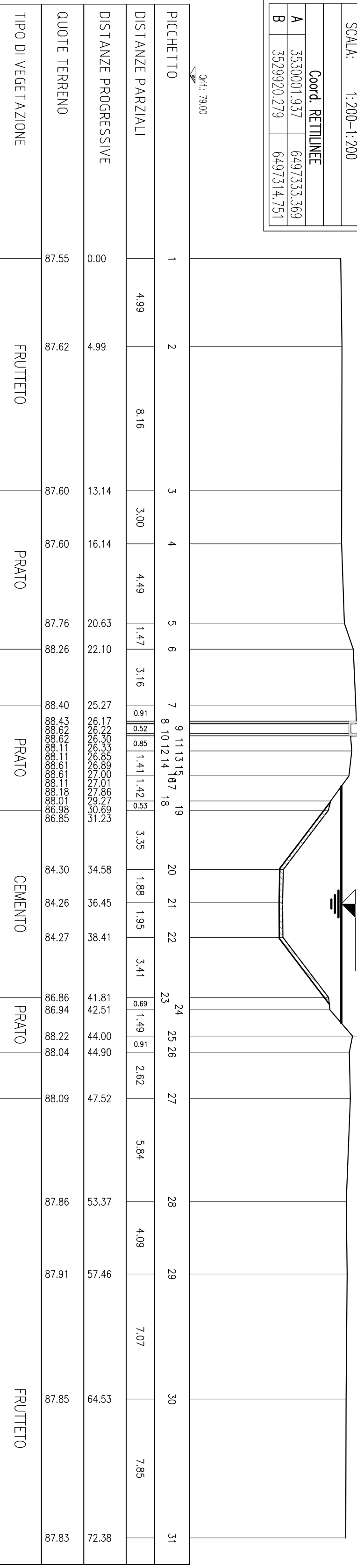
SEZIONE N° 33
 Progressione: 663,81 m
 Corso d'acqua: **SOMMACAMPANA**
 SCALA: 1:200 - 1:200

Cond. RETINUTE
 A 3530076,353 6493243,673
 B 3530076,353 6493243,673



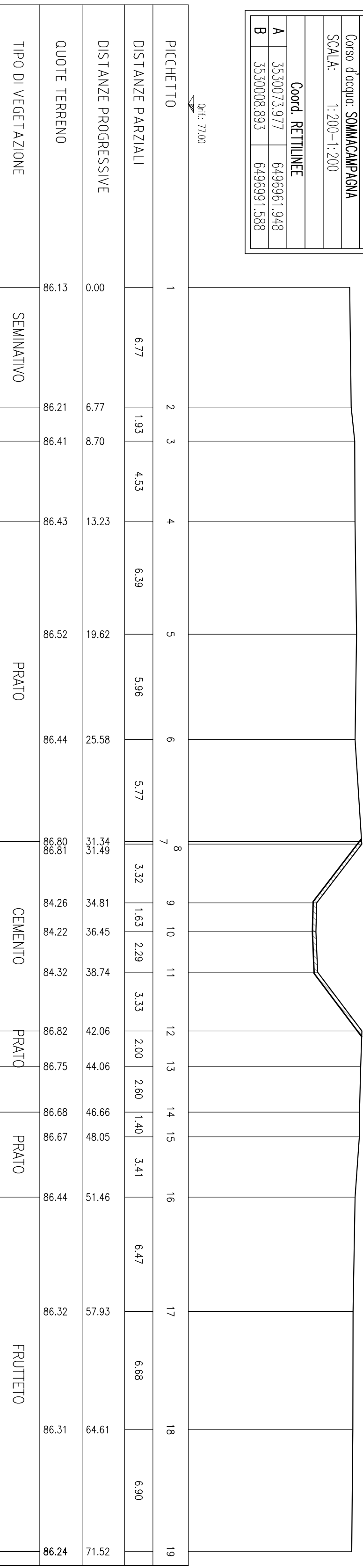
SEZIONE N° 4
 Progressione: 705,12 m
 Corso d'acqua: **SOMMACAMPANA**
 SCALA: 1:200 - 1:200

Cond. RETINUTE
 A 3530076,353 6493243,673
 B 3530076,353 6493243,673



SEZIONE N° 5
 Progressione: 1122,09 m
 Corso d'acqua: **SOMMACAMPANA**
 SCALA: 1:200 - 1:200

Cond. RETINUTE
 A 3530076,353 6493243,673
 B 3530076,353 6493243,673



DISEGNI DI RIFERIMENTO

DESCRIZIONE	CODICE
-REDAZIONE DEDICATA	-005 00 022 86 0 00 01 001
-REDAZIONE DEDICATA (CORSI D'ACQUA)	-005 00 022 86 0 00 01 002
-REDAZIONE DEDICATA OPERE DIVERSE	-005 00 022 86 0 00 01 003
-REDAZIONE DEDICATA OPERE DIVERSE (MAGGIORI)	-005 00 022 86 0 00 01 004
-CANALE SOMMACAMPANA PK 138+821 SESTI. ORA-SIHO PLANIMETRIA E SEZIONI	-005 00 022 86 0 0