PROFILO IV26
SEZIONE IV26=13
PROGRESSIVA 173.52

BASE	
BA1	1.14 mq.
BINDER	
BI1	0.58 mq.
MISTO CEMENTATO	
CE1	2.08 mq.
RILEVATO	
RI1	0.02 mq.
SCAVO	
SC1	2.35 mq.
MISTO STABILIZZATO	
ST1	2.38 mq.
USURA	
US1	0.28 mq.

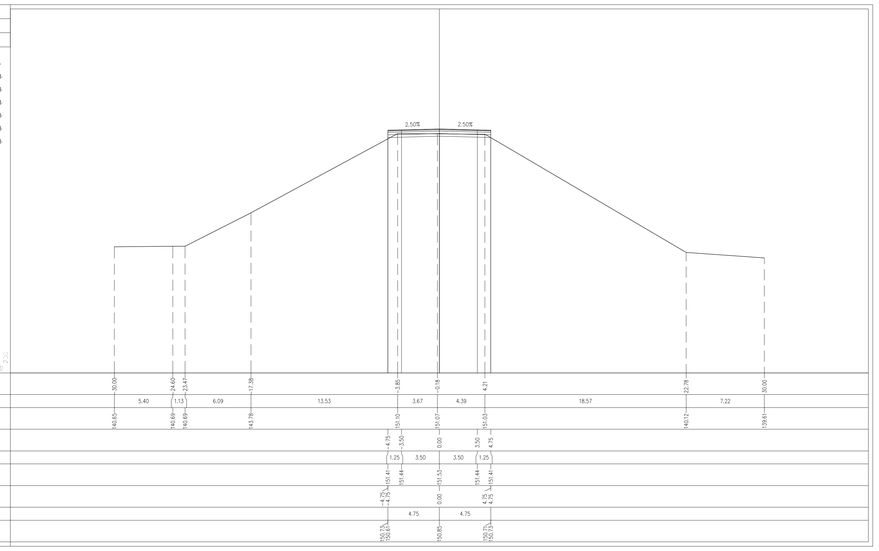

PROFILO IV26
SEZIONE IV26=14
PROGRESSIVA 200.00

BASE	
BA1	1.19 mq.
BINDER	
BI1	0.57 mq.
MISTO CEMENTATO	
CE1	2.24 mq.
RILEVATO	
RI1	0.35 mq.
RI2	18.01 mq.
Totale:	18.36 mq.
SCAVO	
SC1	1.16 mq.
MISTO STABILIZZATO	
ST1	2.84 mq.
USURA	
US1	0.30 mq.
VEGETALE SCARPATE	
VS1	7.16 mq.
GRADONATURA	
gr1	22.63 ml.
IDROSEMINA	
id1	24.18 ml.
SCOTICO	
sc1	21.43 ml.

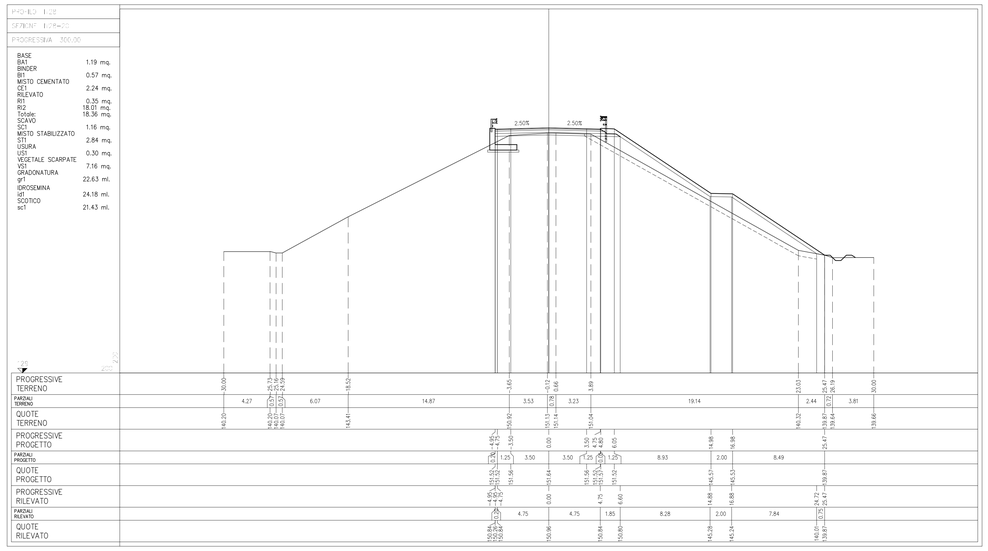

PROFILO IV26
SEZIONE IV26=16
PROGRESSIVA 275.92

BASE	
BA1	1.14 mq.
BINDER	
BI1	0.56 mq.
MISTO CEMENTATO	
CE1	2.08 mq.
RILEVATO	
RI1	0.05 mq.
SCAVO	
SC1	0.55 mq.
MISTO STABILIZZATO	
ST1	2.38 mq.
USURA	
US1	0.30 mq.

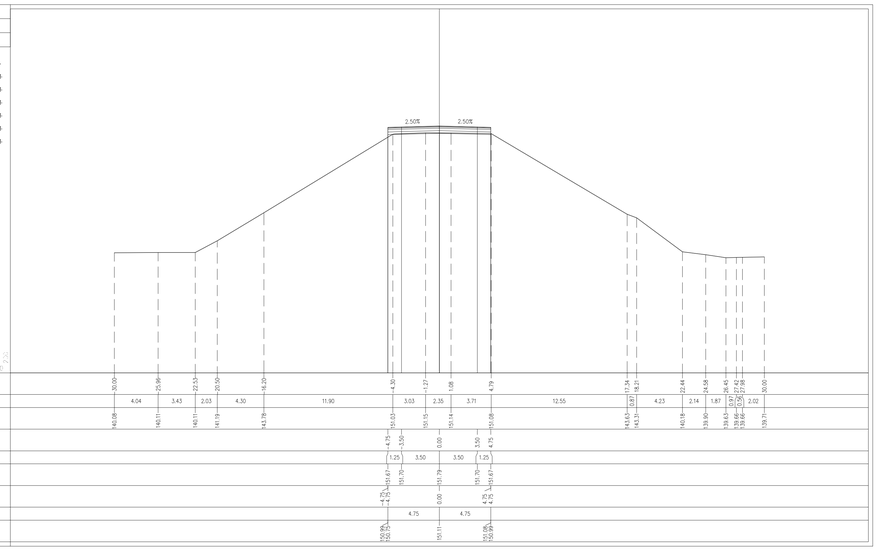

PROFILO IV26
SEZIONE IV26=20
PROGRESSIVA 320.00

BASE	
BA1	1.18 mq.
BINDER	
BI1	0.58 mq.
MISTO CEMENTATO	
CE1	2.25 mq.
RILEVATO	
RI1	0.29 mq.
RI2	16.79 mq.
Totale:	17.08 mq.
SCAVO	
SC1	0.73 mq.
MISTO STABILIZZATO	
ST1	2.85 mq.
USURA	
US1	0.28 mq.
VEGETALE SCARPATE	
VS1	7.30 mq.
GRADONATURA	
gr1	24.63 ml.
IDROSEMINA	
id1	24.25 ml.
SCOTICO	
sc1	21.84 ml.

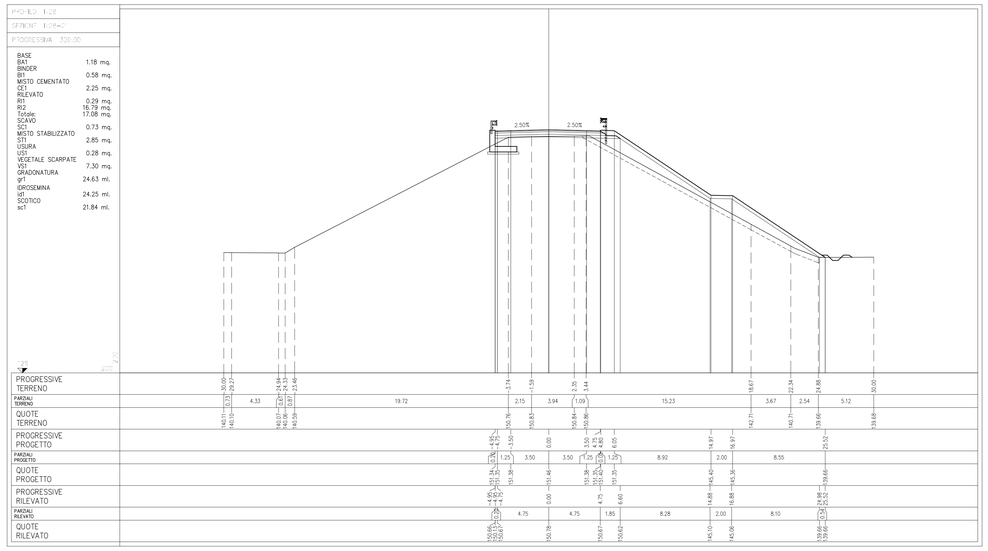

PROFILO IV26
SEZIONE IV26=19
PROGRESSIVA 280.72

BASE	
BA1	1.18 mq.
BINDER	
BI1	0.59 mq.
MISTO CEMENTATO	
CE1	2.23 mq.
RILEVATO	
RI1	0.26 mq.
RI2	17.12 mq.
Totale:	17.38 mq.
SCAVO	
SC1	0.70 mq.
MISTO STABILIZZATO	
ST1	2.84 mq.
USURA	
US1	0.27 mq.
VEGETALE SCARPATE	
VS1	7.43 mq.
GRADONATURA	
gr1	22.33 ml.
IDROSEMINA	
id1	24.61 ml.
SCOTICO	
sc1	21.28 ml.

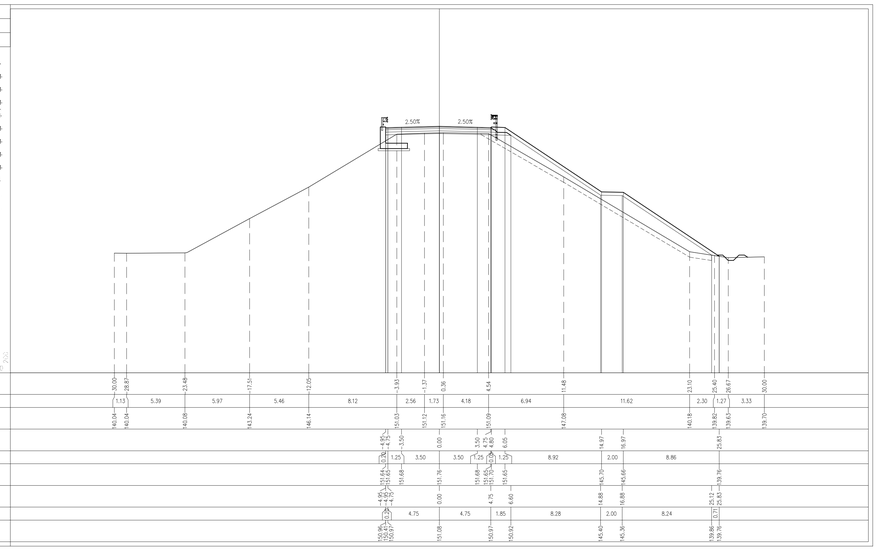

PROFILO IV26
SEZIONE IV26=22
PROGRESSIVA 340.00

BASE	
BA1	1.19 mq.
BINDER	
BI1	0.58 mq.
MISTO CEMENTATO	
CE1	2.23 mq.
RILEVATO	
RI1	0.31 mq.
RI2	18.90 mq.
Totale:	19.21 mq.
SCAVO	
SC1	1.02 mq.
MISTO STABILIZZATO	
ST1	2.84 mq.
USURA	
US1	0.31 mq.
VEGETALE SCARPATE	
VS1	7.11 mq.
GRADONATURA	
gr1	24.24 ml.
IDROSEMINA	
id1	23.86 ml.
SCOTICO	
sc1	21.35 ml.

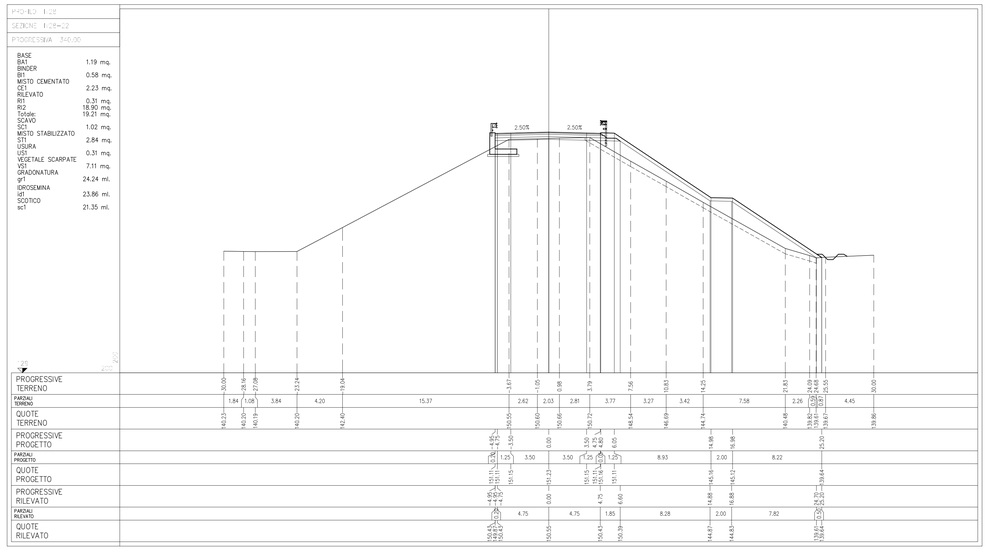

DISEGNI DI RIFERIMENTO

DESCRIZIONE	CODICE
PLANIMETRIA LINEA A.C. DAL KM 140+224,970 AL KM 140+779,970 E L.C. DI VERONA	IN0500E2F7IF0001141
PROFILO LONGITUDINALE LINEA A.C. DAL KM 0+000,000 AL KM 909+321,000 NODO DI VERONA (B.D.)	IN0500E2F7IF0001149
PROFILO LONGITUDINALE LINEA A.C. DAL KM 140+200,000 AL KM 140+779,664 (B.P.)	IN0500E2F7IF0001127
PROFILO LONGITUDINALE IV DI VERONA MERCI (B.P.) DAL KM 1+800,000 AL KM 2+212.961	IN0500E2F7IF0001206
PROFILO LONGITUDINALE IV DI VERONA MERCI (B.D.) DAL KM 1+800,000 AL KM 2+208.877	IN0500E2F7IF0001209
RELAZIONE GEOTECNICA	IN0500E2R9IV2700001
TOMBINI STRADALI – SEZIONE SCATOLARE	IN0500E2B9IW0000003
TIPOLOGICO SOLETTA IMPALCATI STRUTTURA MISTA – CATEGORIA C2 – LASTRE TRALICCIATE	IN0500E2B2IW0008002
TIPOLOGICO CARPENTERIA METALLICA IMPALCATO – CATEGORIA C2 – CONTROVENTI SUPERIORI E RITEGNI SISMICI	IN0500E2B2IW0007015
CAVALCAFERROVIA STRADE CAT C2 : CARPENTERIA IMPALCATO	IN0500E2B8IV0005007
TIPOLOGICO CVF SMALTIMENTO ACQUE METEORICHE TAV 1/2	IN0500E2F2IW0003001
TIPOLOGICO CVF SMALTIMENTO ACQUE METEORICHE TAV 2/2	IN0500E2F2IW0003002
SEZIONI TIPO IN RILEVATO STRADA CATEGORIA C2	IN0500E2W8IR0004003
CAVALCAFERROVIA SEZIONI TIPO OPERE D'ARTE STRADA CAT C2	IN0500E2W9IV0004003
CAVALCAFERROVIA PRESCRIZIONI MATERIALI E NOTE GENERALI	IN0500E2Q0IV0000001
CAVALCAFERROVIA STRADE CATEGORIA C2–F2 : CARPENTERIA PILE CON PLINTO AD 8 PALI	IN0500E2B0IV0007004
CAVALCAFERROVIA STRADE CATEGORIA C2–F2 : CARPENTERIA PILE CON PLINTO A 6 PALI	IN0500E2B0IV0005001
CAVALCAFERROVIA STRADE CATEGORIA C2 : CARPENTERIA SPALLE CON PLINTO AD 8 PALI	IN0500E2B0IV0007005
CAVALCAFERROVIA STRADE CATEGORIA C2 : CARPENTERIA SPALLE CON PLINTO A 12 PALI	IN0500E2B0IV0004001
I.C. BRESCIA EST – CVF TANG. SUD DI BS – PR. DI CARATT. STRAT.	IN0500E2F0IN2800001
CAVALCAFERROVIA I.T.C. BRESCIA EST TANGENZIALE SUD DI BRESCIA IV28	
PLANIMETRIA STATO DI FATTO E DI PROGETTO	IN0500E2F7IN2800001
PIANTA FONDAZIONI ED IMPALCATO	IN0500E2F9IV2803001
CARPENTERIA PILE	IN0500E2B8IN2805001
SPALLA A:CARPENTERIA	IN0500E2B8IV2804001
APPARECCHI DI APPOGGIO E GIUNTI	IN0500E2A0IV2807001
RELAZIONE DI CALCOLO SOTTOSTRUTTURE	IN0500E2C0IU2800X001
RELAZIONE DI CALCOLO APPARECCHI DI APPOGGIO E GIUNTI DI DILATAZIONE	IN0500E2C0IU2800X002
RELAZIONE DI CALCOLO IMPALCATO	IN0500E2C0IU2807003
CARPENTERIA METALLICA IMPALCATO – DISEGNO D'ASSIEME – TAVOLA 1/2	IN0500E2B4IV2807001
CARPENTERIA METALLICA IMPALCATO – DISEGNO D'ASSIEME – TAVOLA 2/2	IN0500E2B4IV2807002
CARPENTERIA METALLICA IMPALCATO – TRAVERSI – TAVOLA 1/2	IN0500E2B2IV2807001
CARPENTERIA METALLICA IMPALCATO – TRAVERSI – TAVOLA 2/2	IN0500E2B2IV2807002
PROFILO LONGITUDINALE	IN0500E2F7IR2800001
SEZIONI TRASVERSALI (TAV1/4)	IN0500E2W9IR2800001
SEZIONI TRASVERSALI (TAV2/4)	IN0500E2W9IR2800002
SEZIONI TRASVERSALI (TAV4/4)	IN0500E2W9IR2800004
DIAGRAMMA DI VISUALE LIBERA E VELOCITA	IN0500E2D0IR2800001
RELAZIONE DESCRITTIVA (STRADALE+IDRAULICA)	IN0500E2R0IR2800001
SEZIONE LONGITUDINALE E DI PROGETTO	IN0500E2Z2IW2800001
PLANIMETRIA FASI COSTRUTTIVE	IN0500E2P6IN2800001
CAVALCAFERROVIA PROVVISIONALE. RELAZIONE DI CALCOLO IMPALCATO	IN0500E2P6IV2800001
CAVALCAFERROVIA PROVVISIONALE. RELAZIONE DI CALCOLO SPALLE	IN0500E2C0IU2806001
CAVALCAFERROVIA PROVVISIONALE. DISEGNO D'ASSIEME	IN0500E2B0IN2800001
SPALLA B:CARPENTERIA	IN0500E2B8IV2804002
MURO DI SOSTEGNO. DISEGNO D'ASSIEME	IN0500E2B0IV2802001

NOTE GENERALI

LEGENDA

CARATTERISTICHE DEI MATERIALI

COMMITTENTE:

RFI RETE FERROVIARIA ITALIANA
GRUPPO FERROVIE DELLO STATO

ALTA SORVEGLIANZA:

ITALFERR
GRUPPO FERROVIE DELLO STATO ITALIANE

GENERAL CONTRACTOR:

Cepav due

INFRASTRUTTURE FERROVIARIE STRATEGICHE DEFINITE DALLA LEGGE OBIETTIVO N. 443/01

LINEA A.V. /A.C. TORINO - VENEZIA Tratta MILANO - VERONA
Lotto funzionale Brescia-Verona
PROGETTO DEFINITIVO

OPERE DI ATTRAVERSAMENTO STRADALE

CAVALCAFERROVIA - I.T.C. BRESCIA EST-TANGENZIALE SUD DI BRESCIA km 3+485,402

SEZIONI TRASVERSALI (TAV. 3/4)

IL PROGETTISTA: PIACENTINI & ROVERSI s.r.l. Dottore in Ingegneria Civile Iscritto all'Albo degli Ingegneri della Provincia di Milano n. 8337 Dottore in Ingegneria Civile Iscritto all'Albo degli Ingegneri della Provincia di Bologna n. 5411

IL PROGETTISTA INTEGRATORE: saipem spa Dottore in Ingegneria Civile Iscritto all'Albo degli Ingegneri della Provincia di Milano n. 20631 di Unità Land Development & Infrastructure tel. 02 52032111 - Fax 02 52032309 CF e P.IVA 00825790157

ALTA SORVEGLIANZA	Verificato	Data	Approvato	Data
ITALFERR				

COMMESSA	LOTTO	FASE	ENTE	TIPO DOC.	OPERA/DISCIPLINA	PROGR.	REV.	SCALA
IN05	00	D	E2	W9	IR2800	003	0	1:200

PROGETTAZIONE GENERAL CONTRACTOR — Autorizzato/Data

Rev.	Data	Descrizione	Redatto	Data	Verificato	Data	Approvato	Data
0	31/03/14	EMISSIONE PER CDS	PIACENTINI	31/03/14	SCIARA	31/03/14	Bazzani	31/03/14
1								
2								
3								

Consorzio Cepav due
Project Director
Ing. F. Cogliardi

Data:

Saipem S.p.a. COMM. 032121 — Data: 31/03/14 — Doc.N. 30654_04.dwg

Progetto cofinanziato dalla Unione Europea

CUP: F81H91000000008

Scala di plot: 1: