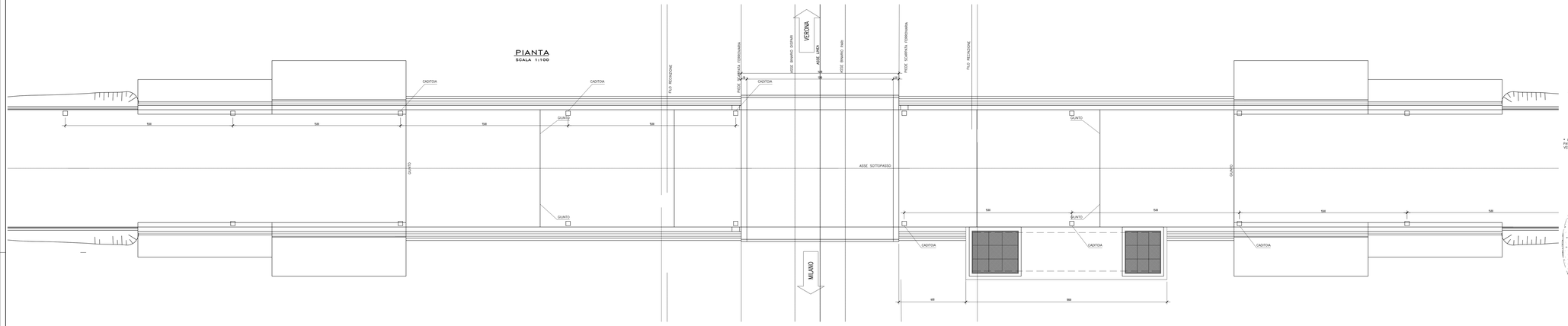

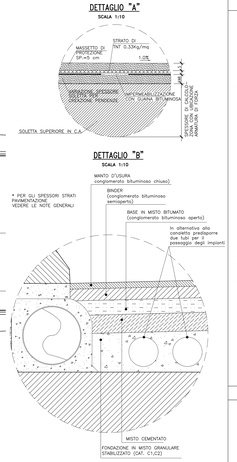

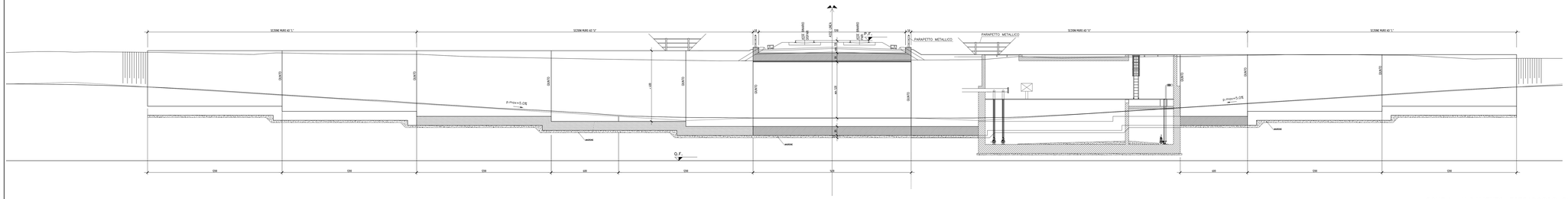

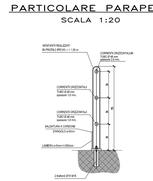

DISEGNI DI RIFERIMENTO

DESCRIZIONE	CODICE
TIPOLOGICO SOTTOPASSI–RELAZIONE TECNICA GENERALE	A202000DE2RGSL0000001
TIP SOTTOVIA VIAB PRINC SOTTO FALDA (CAT.C1,C2,F1,F2) SEZ TIPO E DETTAGLI	A202000DE2WZSL0000001
RELAZIONE IDRAULICO/IDROLOGICA GENERALE STP PODERALI	A202000DE2RISL0000001
RELAZIONE IDRAULICO/IDROLOGICA GENERALE STV PRINCIPALI	A202000DE2RISL0000002
TIP SV VIAB PRINCIPALE SOPRA FALDA (CAT C1,C2,F1,F2) SEZ TIPO DETTAGLI	A202000DE2WZSL0000002
TIP IMP SOLLEV VIAB PRINC ACQ METEOR SV STRADE CAT C1–C2–F1–F2 CARPENT A	A202000DE2BZSL0000001
TIP IMP SOLLEV VIAB PRINC ACQ METEOR SV STRADE CAT C1–C2–F1–F2 CARPENT B	A202000DE2BZSL0000002
TIP IMP SOLLEV VIAB PRINC ACQ METEOR SV STRADE CAT C1–C2–F1–F2 CARPENT C	A202000DE2BZSL0000003
TIPOLOGICO SOTTOPASSI – RELAZIONE DI CALCOLO: STV PRINC/STP PODERALI	A202000DE2CLSL0000001
SEZIONE TIPO STRADA PODERALE	A202000DE2WBSL0000001
TIP SOTTOPASSI PER STRADA PODERALE SOTTO FALDA SEZ TIPO E DETTAGLI	A202000DE2WZSL0000003
TIP SOTTOPASSI PER STRADA PODERALE SOPRA FALDA SEZ TIPO E DETTAGLI	A202000DE2WZSL0000004
TIP IMPIANTO SOLLEVAMENTO ACQUE METEORICHE SP STRADE PODERALI CARPENT	A202000DE2BZSL0000004
SEZ TIPO VIAB PRINC CAT. C1–C2 CON PISTA CICL E CON MARCIAPIEDI	A202000DE2WZSL0000005
TIPOLOGICO DETTAGLI DRENAGGI ACQUE DI PIATTAFORMA VIABILITA PRINCIPALE	A202000DE2PZSL0000001
TIPOLOGICO DETTAGLI DRENAGGI ACQUE DI PIATTAFORMA VIABILITA PODERALE	A202000DE2PZSL0000002
TIP SOTTOPASSI – RELAZIONE DI CALCOLO STP PODERALI	A202000DE2CLSL0000002
TIP SOTTOPASSI – IMPIANTI D'ILLUMINAZIONE, SOLLEVAMENTO E AFFINI	A202000DE2PZSL0000003
TIP SOTTOPASSI – RELAZIONE DI CALCOLO STP PODERALI BREDEMI	A202000DE2CLSL0000003
TIPOLOGICO SEGNALETICA STRADALE – SOTTOPASSI PRINCIPALI	A202000DE2SZSL0000001

NOTE GENERALI

TIPOLOGICO SOTTOPASSO VIABILITA' PRINCIPALE (cat. C1, C2)
- MANTO D'USURA sp=3cm (conglomerato bituminoso chiuso)
- BINDER sp=6cm (conglomerato bituminoso semiaperto)
- BASE IN MISTO BITUMATO sp=12cm (conglomerato bituminoso aperto)
- MISTO CEMENTATO sp=min.22cm (miscela di inerti stabilizzati per granulometria e compattati)
- FONDAZIONE IN MISTO GRANULARE sp=min.25cm

TIPOLOGICO SOTTOPASSO VIABILITA' PRINCIPALE (cat. F1, F2)
- MANTO D'USURA sp=3cm (conglomerato bituminoso chiuso)
- BINDER sp=6cm (conglomerato bituminoso semiaperto)
- BASE IN MISTO BITUMATO sp=8cm (conglomerato bituminoso aperto)
- MISTO CEMENTATO sp=min.20cm (miscela di inerti stabilizzati per granulometria e compattati)

– PER LE CARATTERISTICHE MATERIALI E INCIDENZE FARE RIFERIMENTO ALL'ELABORATO A202–00–D–E2–GX–SL0000–001

– PER LE DIMENSIONI DEI MURI AD "L" FARE RIFERIMENTO ALL'ELABORATO: A202–00–D–E2–A–00–003

– PER LE ZONE DI TRANSIZIONE TRA IL RILEVATO E LO SCATOLARE FARE RIFERIMENTO ALL'ELABORATO A202000DE2FXCS0000004

– PER LE SEZIONI TRASVERSALI TIPO FARE RIFERIMENTO AGLI ELABORATI A202000DE2WBNR0000004–6

SEZIONE TIPO SCATOLARE
SCALA 1:50

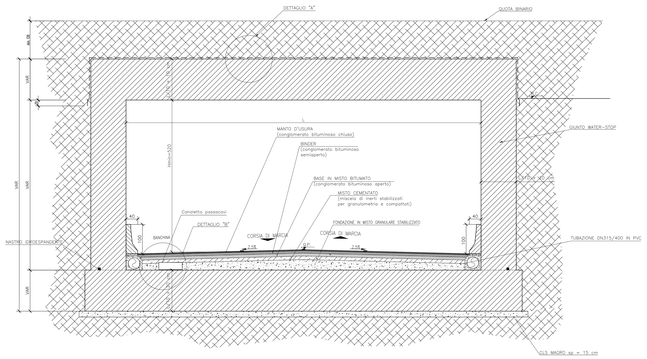

SEZIONE TIPO CON MURI AD "L"
H MURI<5.00m E SOPRA FALDA
SCALA 1:50

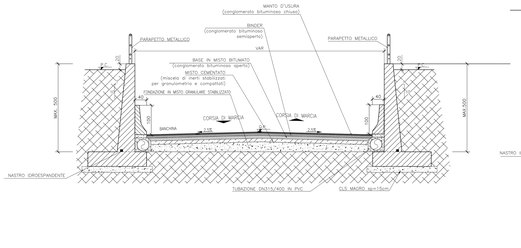

SEZIONE TIPO CON MURI AD "U"
SOTTO FALDA
SCALA 1:50

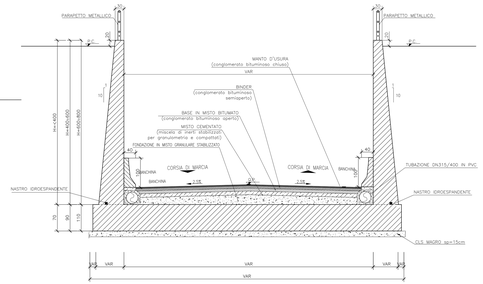

SCHEMA ANDAMENTO ESTRADOSSO SCATOLARE
SCALA 1:25

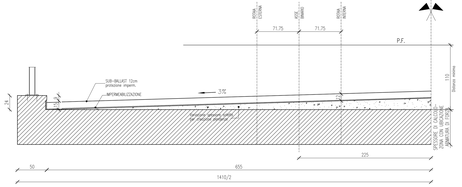

PARTICOLARE TRATTO IN RAMPA
SCALA 1:50

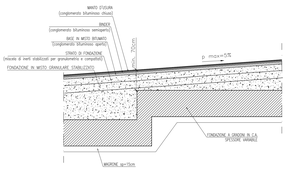

COMMITTENTE:

RFI RETE FERROVIARIA ITALIANA GRUPPO FERROVIE DELLO STATO ITALIANE

ALTA SORVEGLIANZA:

ITALFERR GRUPPO FERROVIE DELLO STATO ITALIANE

GENERAL CONTRACTOR:

Cepav due

INFRASTRUTTURE FERROVIARIE STRATEGICHE DEFINITE DALLA LEGGE OBIETTIVO N. 443/01

LINEA A./V./A.C. TORINO - VENEZIA Tratta MILANO - VERONA
Lotto funzionale Brescia-Verona
PROGETTO DEFINITIVO

TIPOLOGICO SOTTOPASSO VIABILITA' PRINCIPALE (cat. C1, C2, F1, F2)
SOPRA FALDA - SEZIONI TIPO E DETTAGLI

ALTA SORVEGLIANZA	Verificato	Data	Approvato	Data
ITALFERR				

COMMESSA	LOTTO	FASE	ENTE	TIPO DOC.	OPERA/DISCIPLINA	PROGR.	REV.	SCALA
IN05	00	D	E2	WZ	SL0000	0002	0	1:50

PROGETTAZIONE GENERAL CONTRACTOR

Rev.	Data	Descrizione	Redatto	Data	Verificato	Data	Approvato	Data
0	31/01/14	EMISSIONE PER CDS	M.T.	31/01/14	DI NARDO	31/01/14	LUCCHI	31/01/14
1	15/07/14	REVISIONE PER CDS		15/07/14		15/07/14		15/07/14
2								
3								

Autorizzato/Data

Consorzio Cepav due
Project director

Saipem S.p.a. COMM. 035121 — Data: 05/07/14 — Doc.n: IN0500DE2WZSL0000002101

Progetto cofinanziato dalla Unione Europea

CUP F81HP11000000008

Scala di plot: 1:1