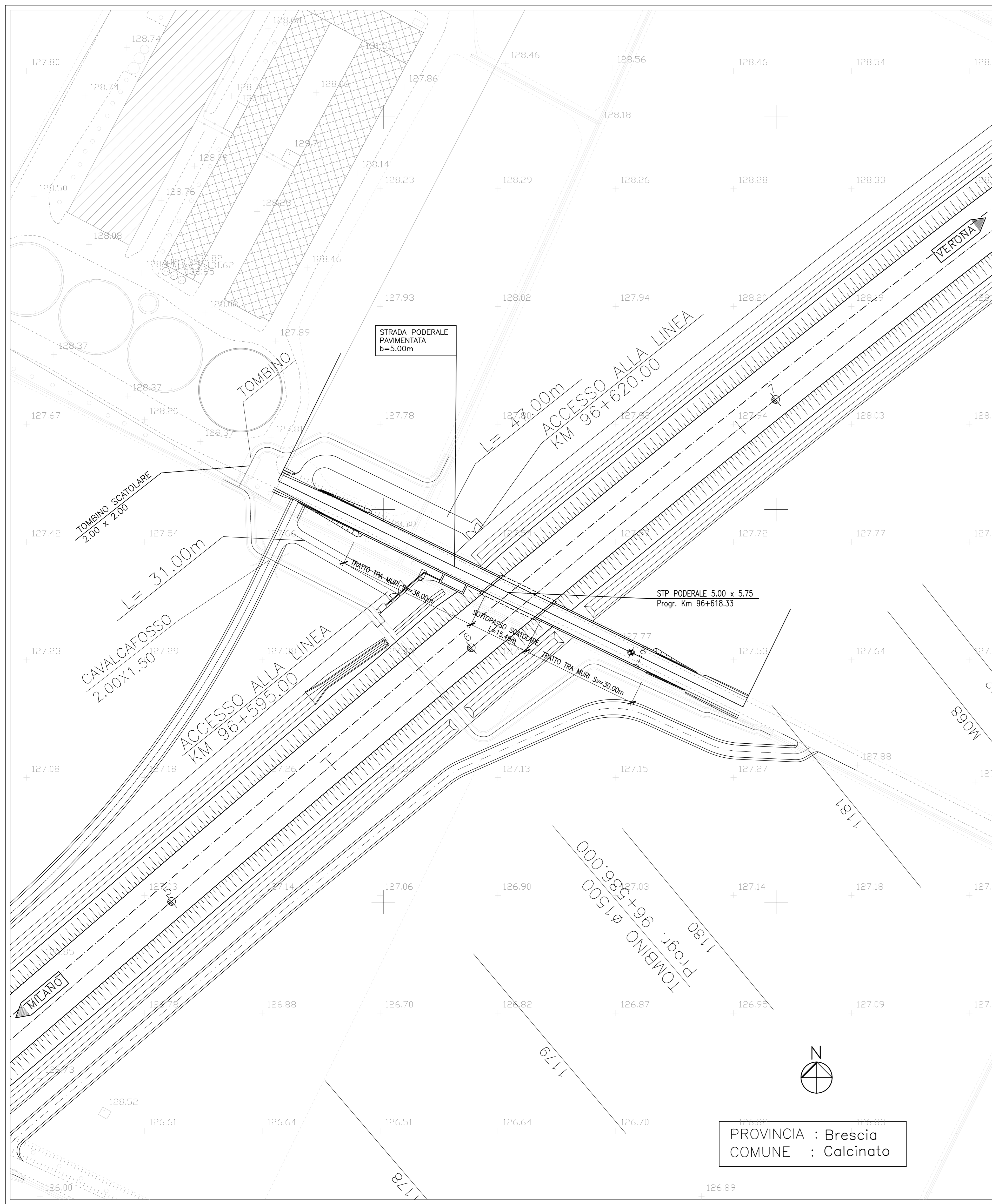
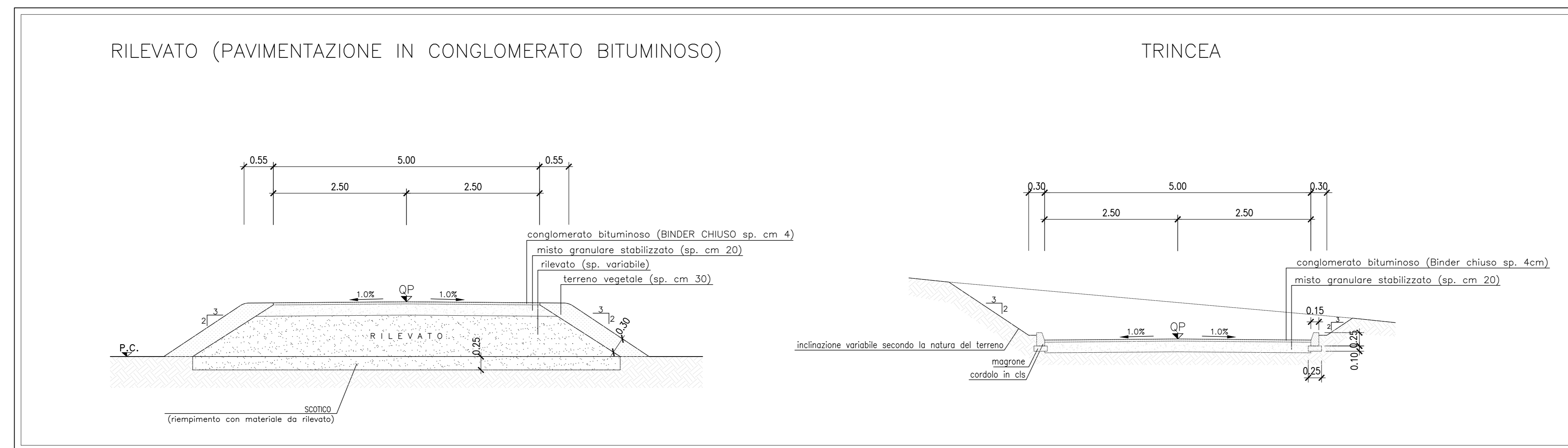


PLANIMETRIA DI PROGETTO  
SCALA 1:500

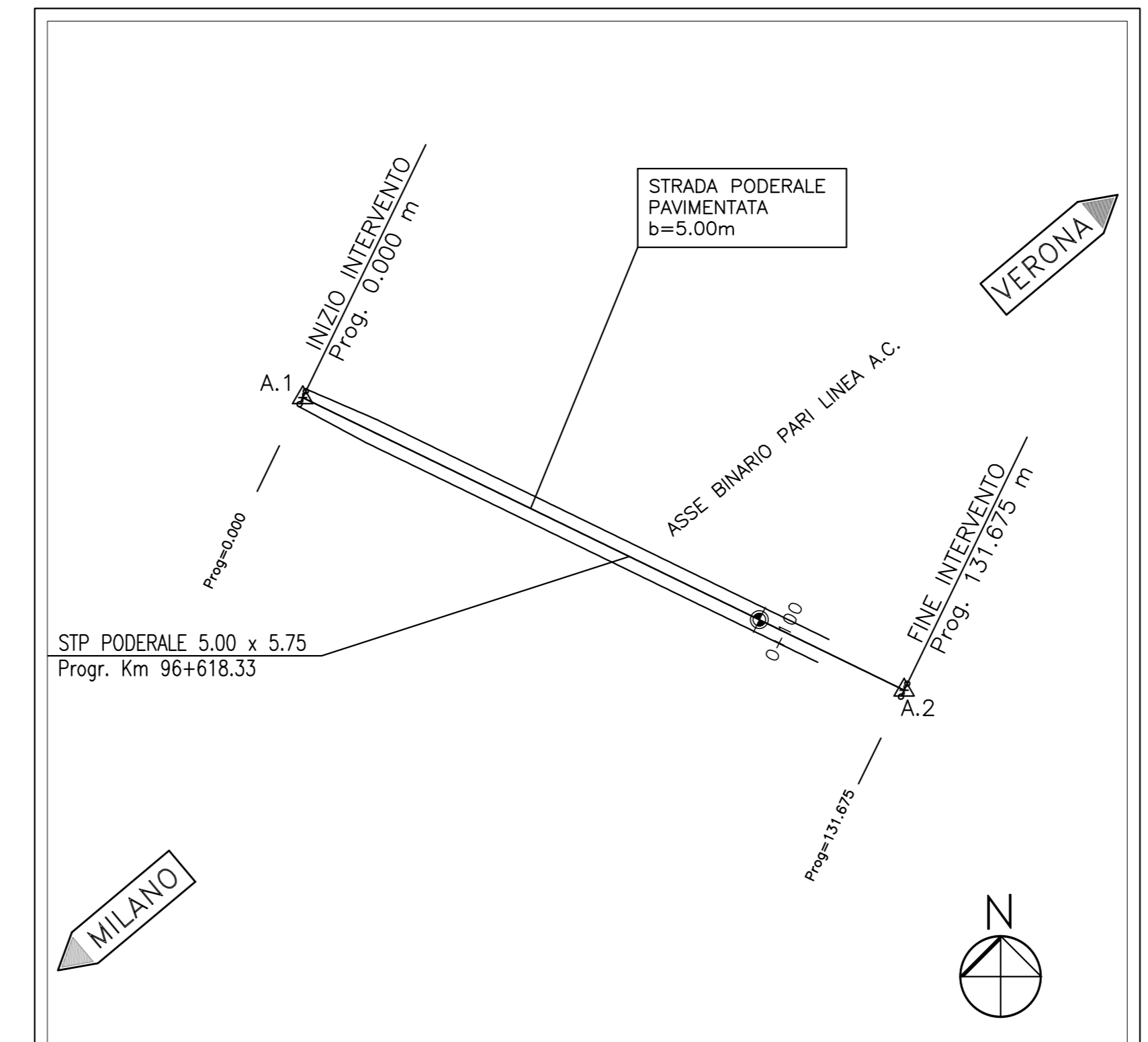


PROVINCIA : Brescia  
COMUNE : Calcinato

SEZIONI TIPO  
SCALA 1:50



PLANIMETRIA DI TRACCIAMENTO  
SCALA 1:1000

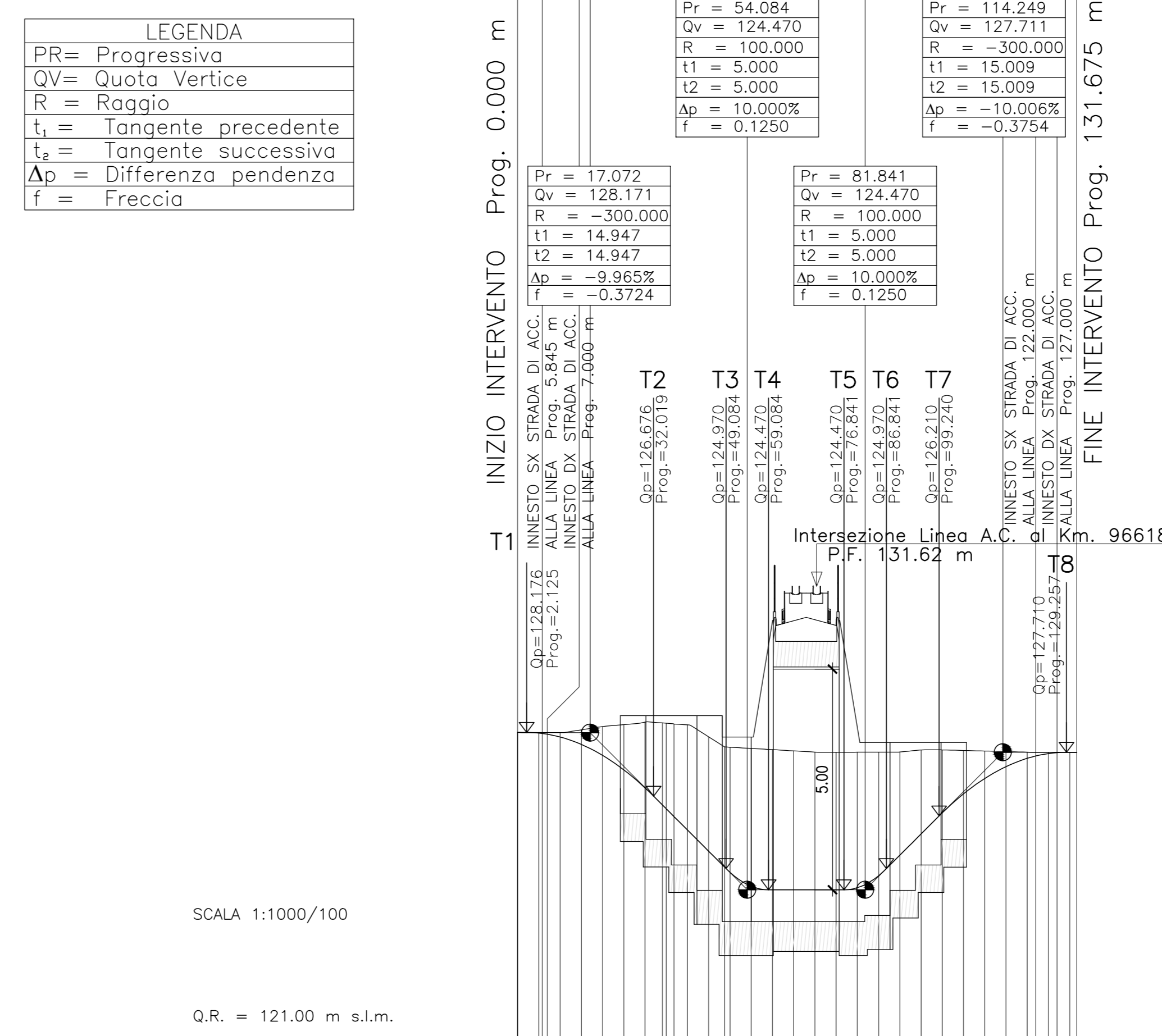


STRADA PODERALE PAVIMENTATA

STP 5X5 VERTICE A.1		STP 5X5 VERTICE A.2	
X	3488573.150	X	3488691.571
Y	6501107.324	Y	6501049.750
Az	128.858805	Az	128.808805

STRADA PODERALE PAVIMENTATA  
PROFILO LONGITUDINALE  
SCALA 1:1000/100

PROVINCIA	BRESCIA			
COMUNE	CALCINATO			
LIVELLETTI	Dist =	11.072	37.011	27.753
PROG. LIVELLETTI	p	-0.0005	-0.330	-0.0000
		-0.10000	-0.00000	0.10000
		17.073	54.084	81.841
		114.269	131.675	



NUMERO SEZIONE	PROGETTO	TERRENO
1	128.172	128.172
2	128.174	128.174
3	128.176	128.176
4	128.178	128.178
5	128.180	128.180
6	128.182	128.182
7	128.184	128.184
8	128.186	128.186
9	128.188	128.188
10	128.190	128.190
11	128.192	128.192
12	128.194	128.194
13	128.196	128.196
14	128.198	128.198
15	128.200	128.200
16	128.202	128.202
17	128.204	128.204
18	128.206	128.206
19	128.208	128.208
20	128.210	128.210
21	128.212	128.212
22	128.214	128.214
23	128.216	128.216
24	128.218	128.218
25	128.220	128.220
26	128.222	128.222
27	128.224	128.224
28	128.226	128.226
29	128.228	128.228
30	128.230	128.230
31	128.232	128.232
32	128.234	128.234
33	128.236	128.236
34	128.238	128.238
35	128.240	128.240
36	128.242	128.242
37	128.244	128.244
38	128.246	128.246
39	128.248	128.248
40	128.250	128.250
41	128.252	128.252
42	128.254	128.254
43	128.256	128.256
44	128.258	128.258
45	128.260	128.260
46	128.262	128.262
47	128.264	128.264
48	128.266	128.266
49	128.268	128.268
50	128.270	128.270
51	128.272	128.272
52	128.274	128.274
53	128.276	128.276
54	128.278	128.278
55	128.280	128.280
56	128.282	128.282
57	128.284	128.284
58	128.286	128.286
59	128.288	128.288
60	128.290	128.290
61	128.292	128.292
62	128.294	128.294
63	128.296	128.296
64	128.298	128.298
65	128.300	128.300
66	128.302	128.302
67	128.304	128.304
68	128.306	128.306
69	128.308	128.308
70	128.310	128.310
71	128.312	128.312
72	128.314	128.314
73	128.316	128.316
74	128.318	128.318
75	128.320	128.320
76	128.322	128.322
77	128.324	128.324
78	128.326	128.326
79	128.328	128.328
80	128.330	128.330
81	128.332	128.332
82	128.334	128.334
83	128.336	128.336
84	128.338	128.338
85	128.340	128.340
86	128.342	128.342
87	128.344	128.344
88	128.346	128.346
89	128.348	128.348
90	128.350	128.350
91	128.352	128.352
92	128.354	128.354
93	128.356	128.356
94	128.358	128.358
95	128.360	128.360
96	128.362	128.362
97	128.364	128.364
98	128.366	128.366
99	128.368	128.368
100	128.370	128.370

DESCRIZIONE

PLANIMETRIA, PROFILO E SEZIONI 96+618.33	A20200DE2LZSL8600001
MANUFATTO SCATOLARE E MURI - PIANTE E PROFILO LONGITUDINALE 96+618.33	A20200DE2B2SL8600001
MANUFATTO SCATOLARE E MURI - SEZIONI TRASVERSALI E PARTICOLARI 96+618.33	A20200DE2P2SL8600002
VASCA DI SOLLEVAMENTO E RACCOLTA ACQUE 96+618.33	A20200DE2P2T8600001
DRENAGGI ACQUE DI PIATTAFORMA 96+618.33	A20200DE2P2T8600002
PLANIMETRIA STATO DI FATTO	A20200DE2P8SL8600001
ELABORATI DI LINEA	
PLANIMETRIA LINEA AC DA KM 96+224.970 A KM 97+024.970	A20200DE2P7F0001087
PLAN. SIST. IDR. - KM 96+224.970 - KM 97+024.970	A20200DE2P7F0002087
PROFILO LONGITUDINALE LINEA AC DAL KM 96+600.000 AL KM 97+500.000	A20200DE2P7F0001077
SEZIONI TRASVERSALI LINEA AC DA KM 96+300.000 A KM 96+750.000	A20200DE2P7F0001139

IL CODICE COMMESSA "A202" E' STATO SOSTITUITO CON "IN05"

NOTE GENERALI

- P.F. : PIANO DEL FERRO
- Q.R. : QUOTA DI RIFERIMENTO
- Q.P. : QUOTA DI PROGETTO STRADALE
- TUTTE LE MISURE SONO ESPRESSE IN METRI, SALVO OVE DIVERSAMENTE INDICATO
- ELABORATO VALIDO SOLO AI FINI DEL PROGETTO STRADALE

CARATTERISTICHE DEI MATERIALI

LEGENDA TABELLINE VERTICI PLANIMETRICI



ALTA SOVRIGLIANZA



GENERAL CONTRACTOR: **Cepav due**

INFRASTRUTTURE FERROVIARIE STRATEGICHE DEFINITE DALLA LEGGE OBIETTIVO N. 443/01

LINEA A.V./A.C. TORINO - VENEZIA Tratta MILANO - VERONA  
Lotto funzionale Brescia-Verona  
PROGETTO DEFINITIVO

SOTTOVIA PODERALE ALLA PROG. 96+618 LINEA A.C.  
PLANIMETRIA, PROFILO E SEZIONI TIPO

ALTA SOVRIGLIANZA	Verificato	Data	Approvato	Data
-------------------	------------	------	-----------	------

COMMESSA	LOTTO	FASE	ENTE	TIPO DOC.	OPERAZIONE	PROGR.	REV.	SCALA
IN05	01	D	E2	LZ	SL8600	001	1	VARIE

PROGETTAZIONE GENERALI CONTRACTOR						Autorezzato/Data		
Rev.	Data	Descrizione	Redatto	Data	Verificato	Data	Approvato	Data
0	31/03/14	EMISSIONE PER CDS	M.T.	31/03/14	DI NARDO	31/03/14	LAZZARI	31/03/14
1	01/07/14	REVISIONE PER CDS	M.T.	01/07/14	DI NARDO	01/07/14	LAZZARI	01/07/14

Salpem S.p.a. COMM. 032121 Data: 01/07/14 Doc.N. IN0500DE2LZSL86000011

Scala di plot: 1:1