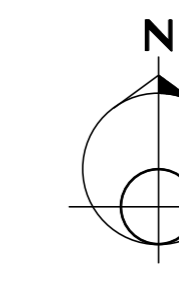


DESCRIZIONE	CODICE
OPERE DI ATTRAVERSAMENTO STRADALE - SOTTOVA S.P. 18	
PROG. km 70+916.254 - CATEGORIA C1	
RELAZIONE GENERALE STRADALE	A302000E3R07610001
PLANIMETRIA STATO DI FATTO	A302000E3P717610001
PROFLO LONGITUDINALE	A302000E3E727610001
SEZIONI TRASVERSALI TAVOLA 1/2	A302000E2W07610001
SEZIONI TRASVERSALI TAVOLA 2/2	A302000E2W07610002
DISTRIBUZIONE DI VISUALE LIBERA E DI VELOCITA'	A302000E2D07610001
RELAZIONE IDRAULICA	A302000E3R51610001
RELAZIONE TECNICA DELL'OPERA	A302000E3R051610002
RELAZIONE DI CALCOLO SCATOLARE E MURI AD U	A302000E2C3L51610001
MANUFATTO SCATOLARE E MURI AD U - PIANTA E SEZIONE LONGITUDINALE TAVOLA 1/2	A302000E2P551610001
MANUFATTO SCATOLARE E MURI AD U - PIANTA E SEZIONE LONGITUDINALE TAVOLA 2/2	A302000E2P551610002
MANUFATTO SCATOLARE E MURI AD U - SEZIONI TRASVERSALI E PARTICOLARI TAVOLA 1	A302000E2W51610001
MANUFATTO SCATOLARE E MURI AD U - SEZIONI TRASVERSALI E PARTICOLARI TAVOLA 2	A302000E2W51610002
OPERE PROVVISORIE E FASI COSTRUTTIVE TAVOLA 1/2	A302000E2P717610001
OPERE PROVVISORIE E FASI COSTRUTTIVE TAVOLA 2/2	A302000E2P717610002
VELOCITA' MASSIMA	A302000E2R551610001
RELAZIONE GEOTECNICA	A302000E2D015000001
OPERE DI ATTRAVERSAMENTO STRADALE - TIPOLOGICO SOTTOVA	
PRESCRIZIONI MATERIALI E NOTE GENERALI	A302000E3R090000001
OPERE DI ATTRAVERSAMENTO STRADALE - TIPOLOGICO CAVALCAFERROVA	
RELAZIONE GENERALE SUGLI ATTRAVERSAMENTI STRADALI	A302000E2R090000001
OPERE DI ATTRAVERSAMENTO STRADALE - TIPOLOGICO CAVALCAFERROVA	
SEZIONI TIPO IN RILEVATO ED IN TRINCEA - STRADA CATEGORIA C1	A302000E2R251610001
OPERE DI ATTRAVERSAMENTO STRADALE - TIPOLOGICO CAVALCAFERROVA	
PARTICOLARI FOSSE DI GUARDIA	A302000E2R251610002
TIPOLOGICI IMPIANTI DI SOLLEVAMENTO ACQUE METEORICHE PER VIALITA' PRINCIPALE STRADE CATEGORIA C1, C2, F1, F2 - TIPO A	A302000E2R251610003
TIPOLOGICI IMPIANTI DI SOLLEVAMENTO ACQUE METEORICHE PER VIALITA' PRINCIPALE STRADE CATEGORIA C1, C2, F1, F2 - TIPO B	A302000E2R251610004
TIPOLOGICI IMPIANTI DI SOLLEVAMENTO ACQUE METEORICHE PER VIALITA' PRINCIPALE STRADE CATEGORIA C1, C2, F1, F2 - TIPO A	A302000E2R251610005
TIPOLOGICI IMPIANTI DI SOLLEVAMENTO ACQUE METEORICHE PER VIALITA' PRINCIPALE STRADE CATEGORIA C1, C2, F1, F2 - TIPO B	A302000E2R251610006
TIPOLOGICI IMPIANTI DI SOLLEVAMENTO ACQUE METEORICHE PER VIALITA' PRINCIPALE STRADE CATEGORIA C1, C2, F1, F2 - TIPO A	A302000E2R251610007
TIPOLOGICI IMPIANTI DI SOLLEVAMENTO ACQUE METEORICHE PER VIALITA' PRINCIPALE STRADE CATEGORIA C1, C2, F1, F2 - TIPO B	A302000E2R251610008
TIPOLOGICI MURI STRADALI	A302000E2R251610009
MURI DI CONTENIMENTO - CARPENTERIA MURI ALTEZZE 2-3-4-5-6m	A302000E2R251610010
MURI DI CONTENIMENTO - RELAZIONE DI CALCOLO	A302000E2R251610011

NOTA:
LA PRESENTE PLANIMETRIA E' VALIDA UNICAMENTE AI FINI DEL PROGETTO STRADALE DEL SOTTOPASSO IN OGGETTO.

SP 18
VERTICE 4.1
X 3464734.007
Y 6507267.873
Az 106.209135

SP 18
VERTICE 4.2
X 3465500.347
Y 6507192.873
Az 106.209135



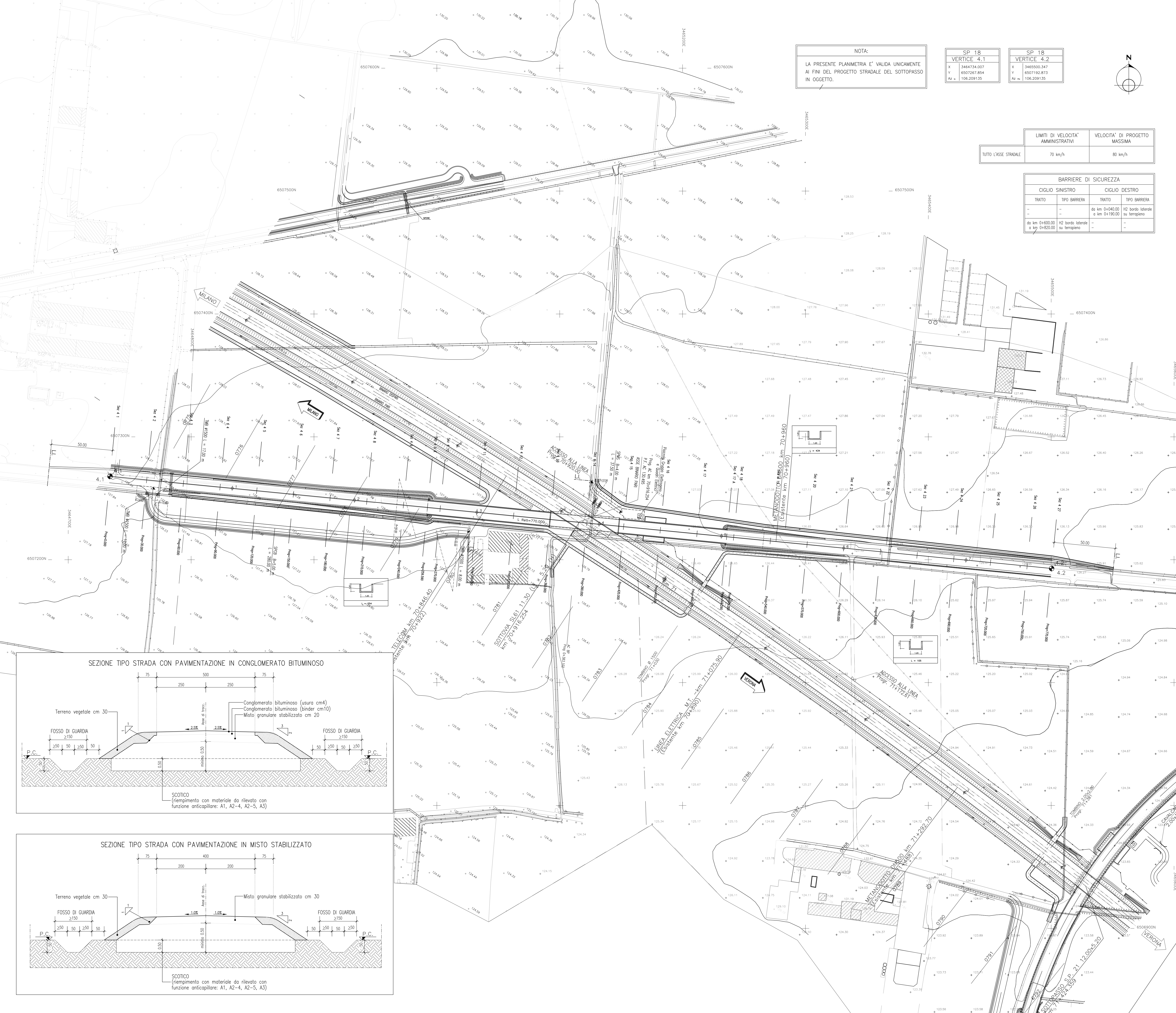
LIMITI DI VELOCITA' AMMINISTRATIVI	VELOCITA' DI PROGETTO MASSIMA
TUTTO L'ASSE STRADALE	70 km/h
	80 km/h

BARRIERE DI SICUREZZA			
CIGLIO SINISTRO		CIGLIO DESTRO	
TRATTO	TIPO BARRIERA	TRATTO	TIPO BARRIERA
da km 0+000.00	H2 bordo laterale su ferrovia	da km 0+040.00	H2 bordo laterale su ferrovia
a km 0+820.00		a km 0+190.00	

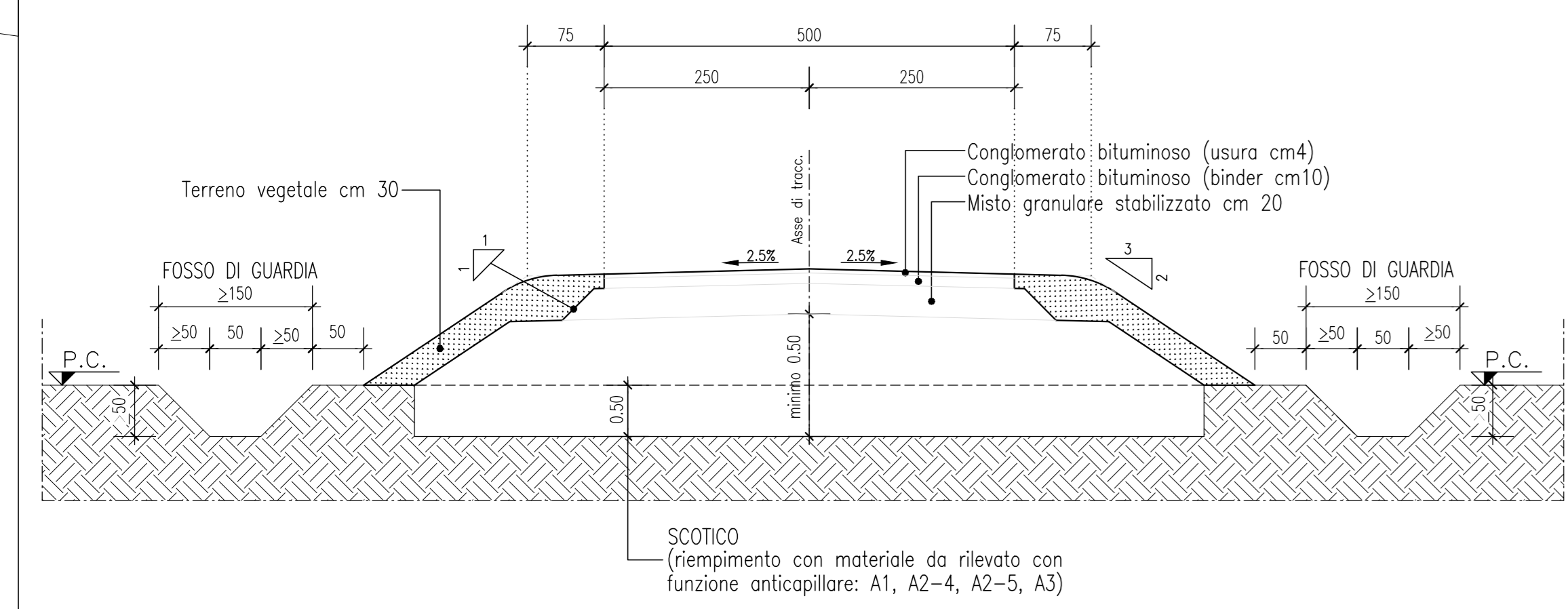
NOTE GENERALI

- VERTICE PLANIMETRICO
 - LIMITE INTERVENTO
 - ◄ SVALLO VIALITA' MINORE
 - SPCB STRADA CON PAVIMENTAZIONE IN CONGLOMERATO BITUMINOSO
 - SPMS STRADA CON PAVIMENTAZIONE IN MISTO STABILIZZATO
 - TMB TOMBAMENTO FOSSE DI SCOLO
 - CVF CAVALCAFOSSE
- TUTTE LE BARRIERE DEVONO AVERE INDICE ASI <= 1
- LE BARRIERE SU OPERA D'ARTE DEVONO AVERE MASSIMA DEFLESSIONE PARI A 1,50 m.

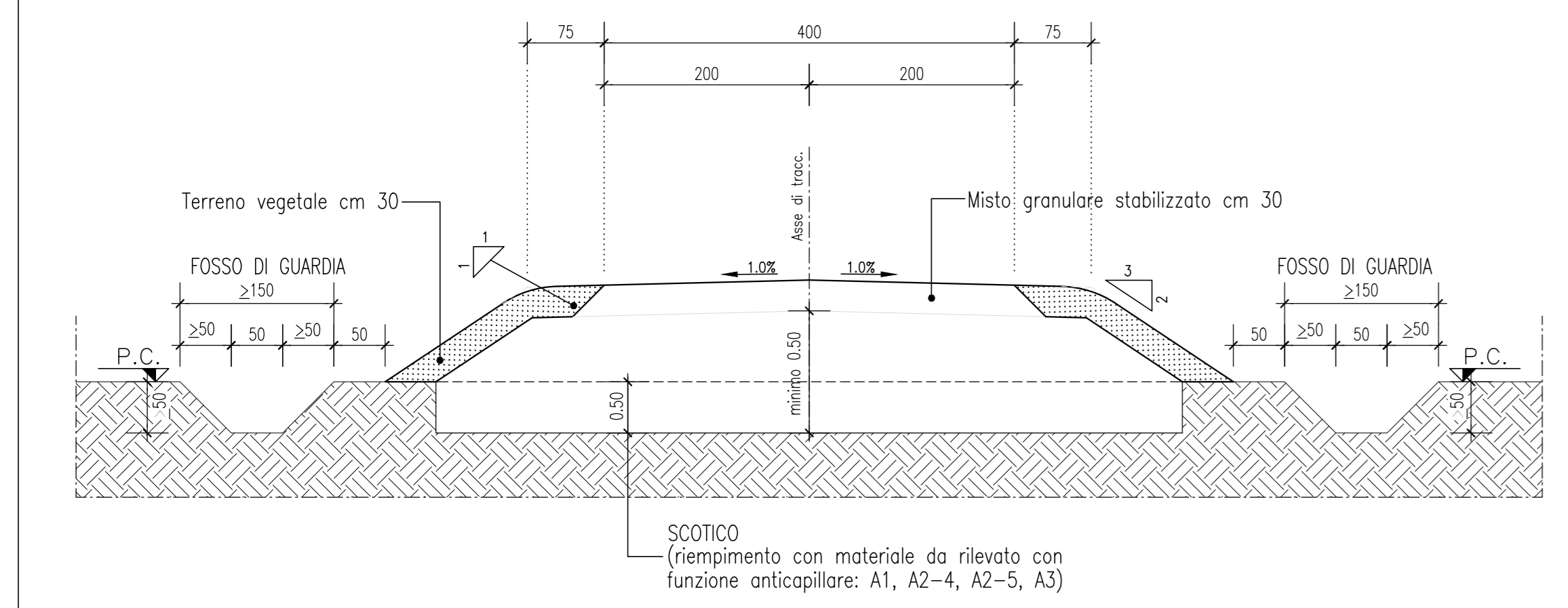
CARATTERISTICHE DEI MATERIALI



SEZIONE TIPO STRADA CON PAVIMENTAZIONE IN CONGLOMERATO BITUMINOSO



SEZIONE TIPO STRADA CON PAVIMENTAZIONE IN MISTO STABILIZZATO



ALTA SORVEGLIANZA:



GENERAL CONTRACTOR:



INFRASTRUTTURE FERROVIARIE STRATEGICHE DEFINITE DALLA LEGGE OBIETTIVO N. 443/01
LINEA A.V. I.A.C. TORINO - VENEZIA Tratta MILANO - VERONA
Lotto funzionale Brescia-Venona
PROGETTO DEFINITIVO

OPERE DI ATTRAVERSAMENTO STRADALE - SOTTOPASSO S.P. 18
Prog. km 70+916.254 - CATEGORIA C1
PLANIMETRIA DI PROGETTO

Rev.	Data	Descrizione	Verificato	Data	Approvato	Data	Scala
0	31/03/14	EMISSIONE PER CDS	[Signature]	31/03/14	[Signature]	31/03/14	1:1000