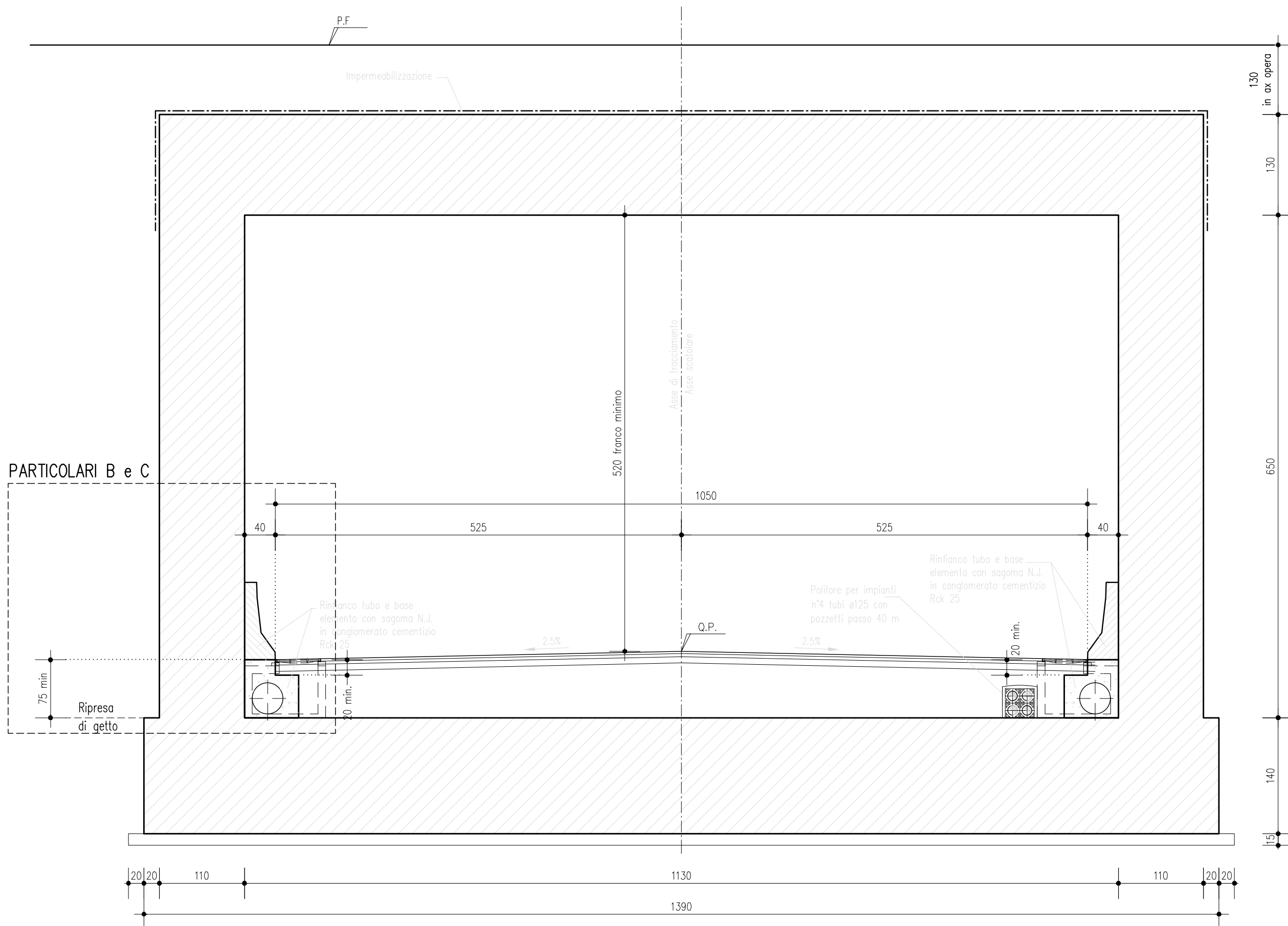
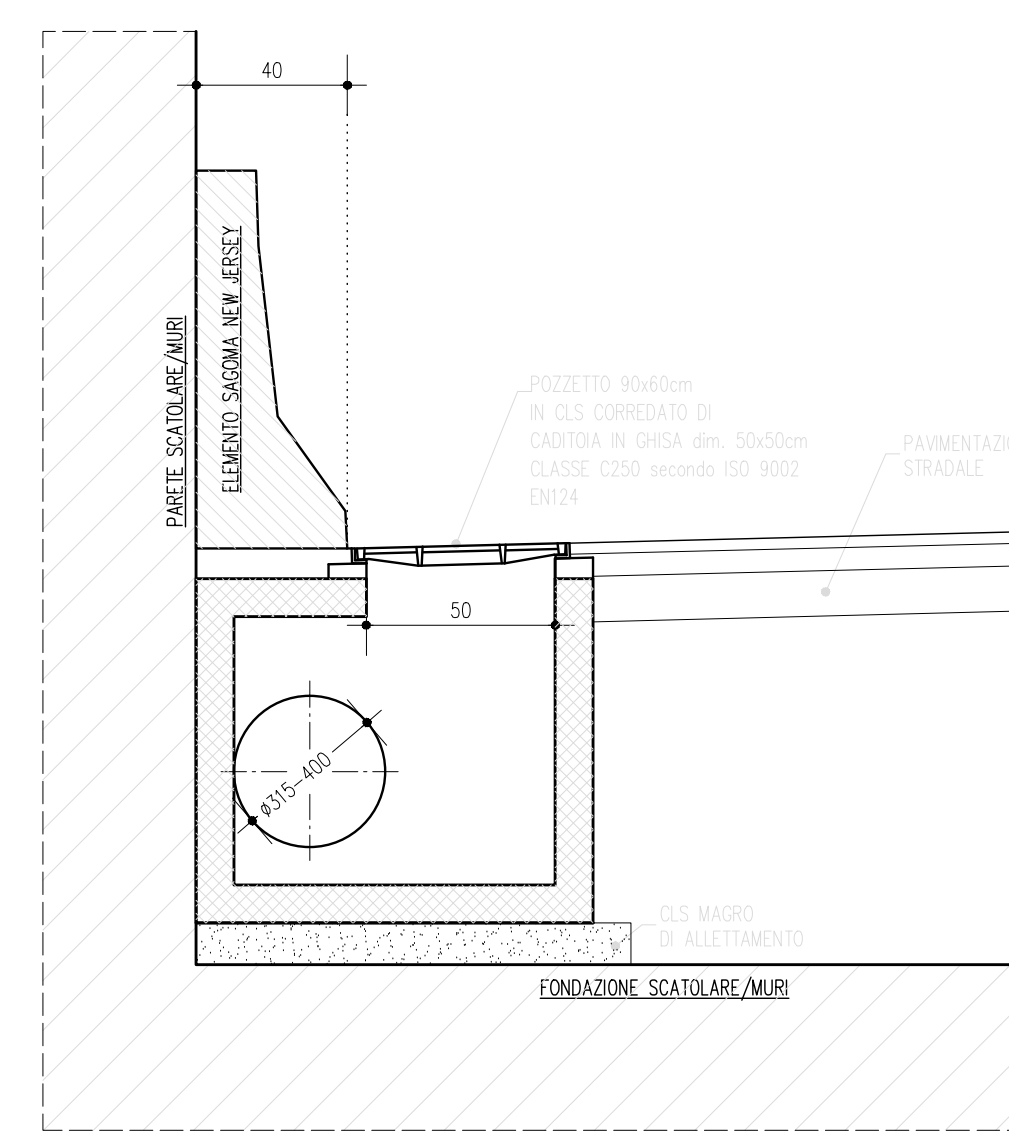


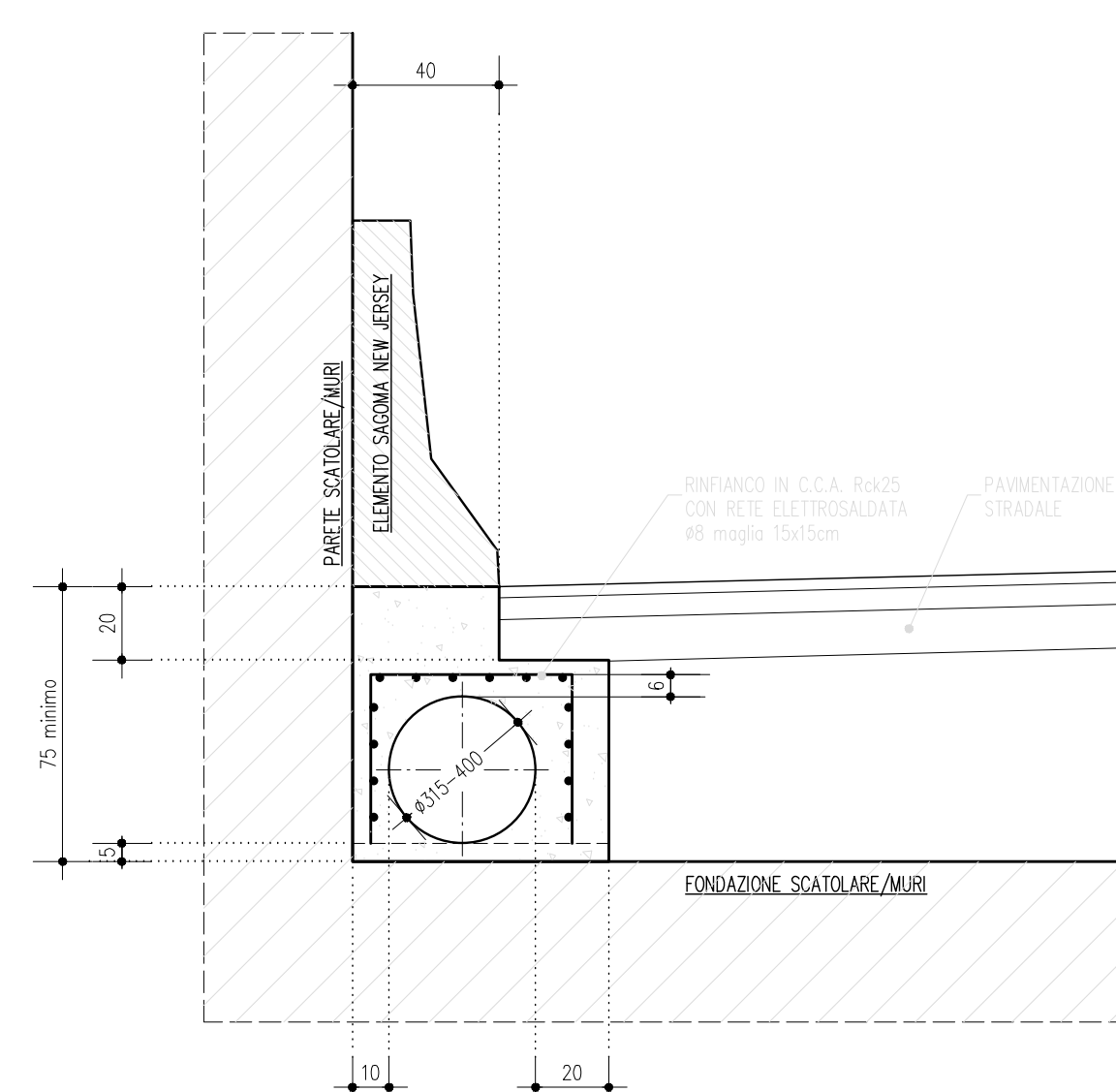
SEZIONE TRASVERSALE SCATOLARE 1:50



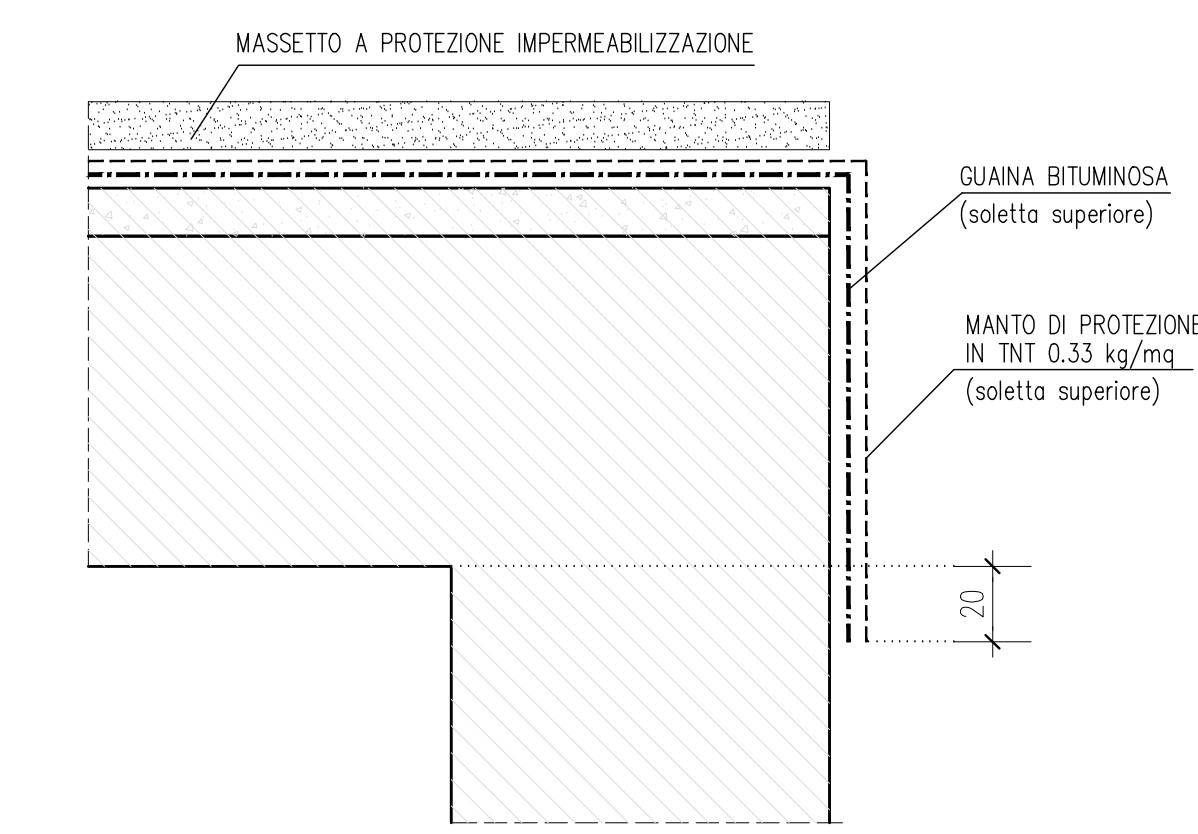
PARTICOLARE B - POZZETTO CON CADITOIA 1:20
(passo longitudinale 15m)



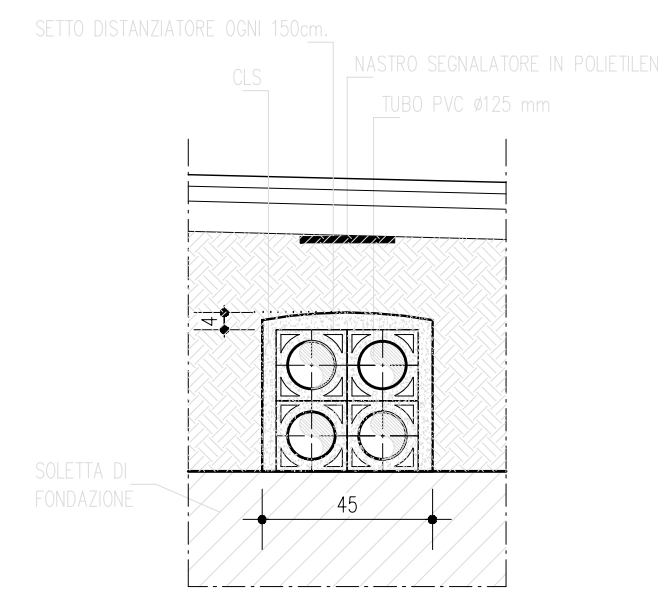
PARTICOLARE C - RINFIANCO TUBI 1:20



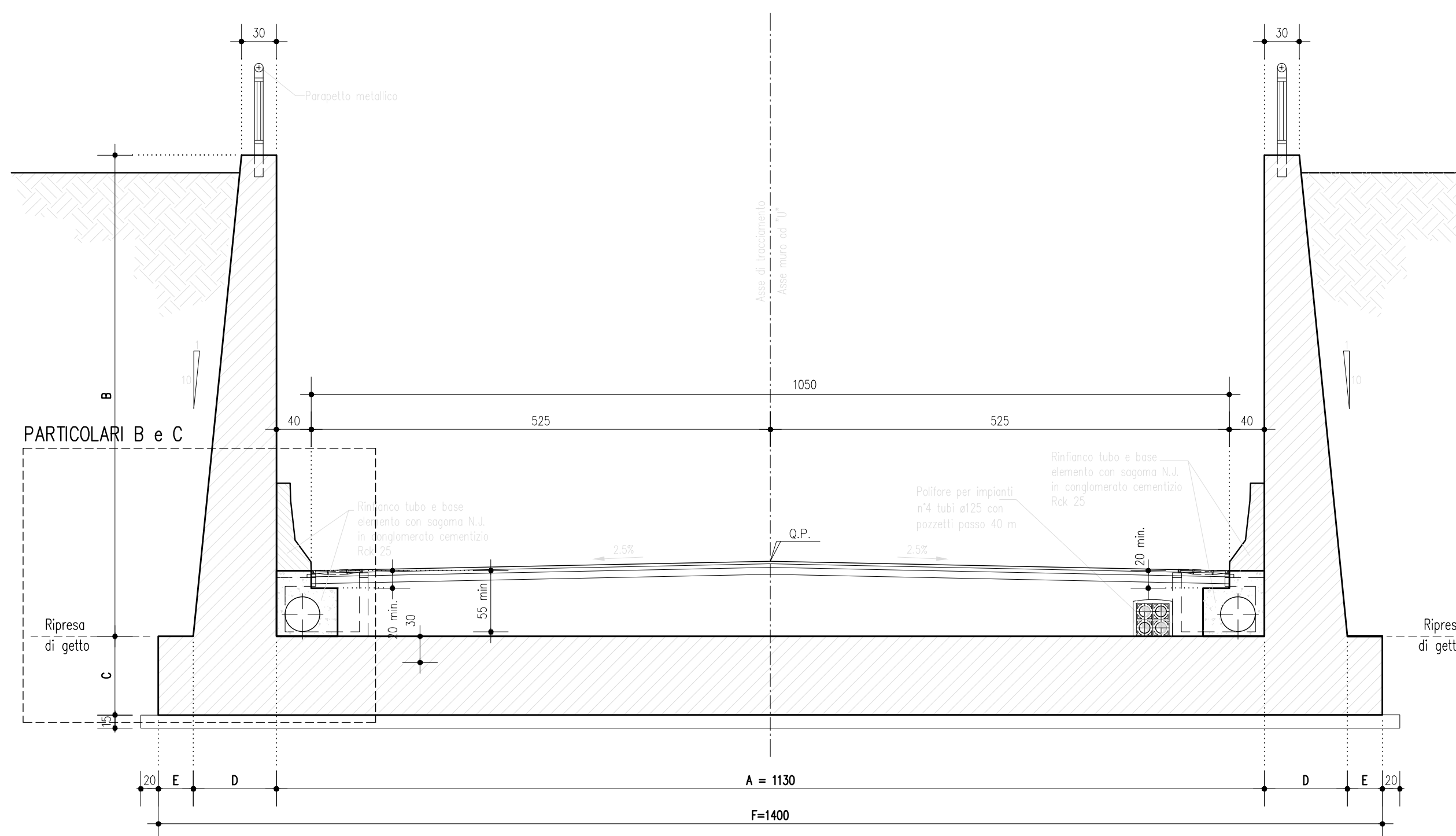
PARTICOLARE IMPERMEABILIZZAZIONE SOLETTA DI ESTRADOSSO 1:20



SEZIONI TIPO POLIFORE TELECOM, ENEL E META 1:20



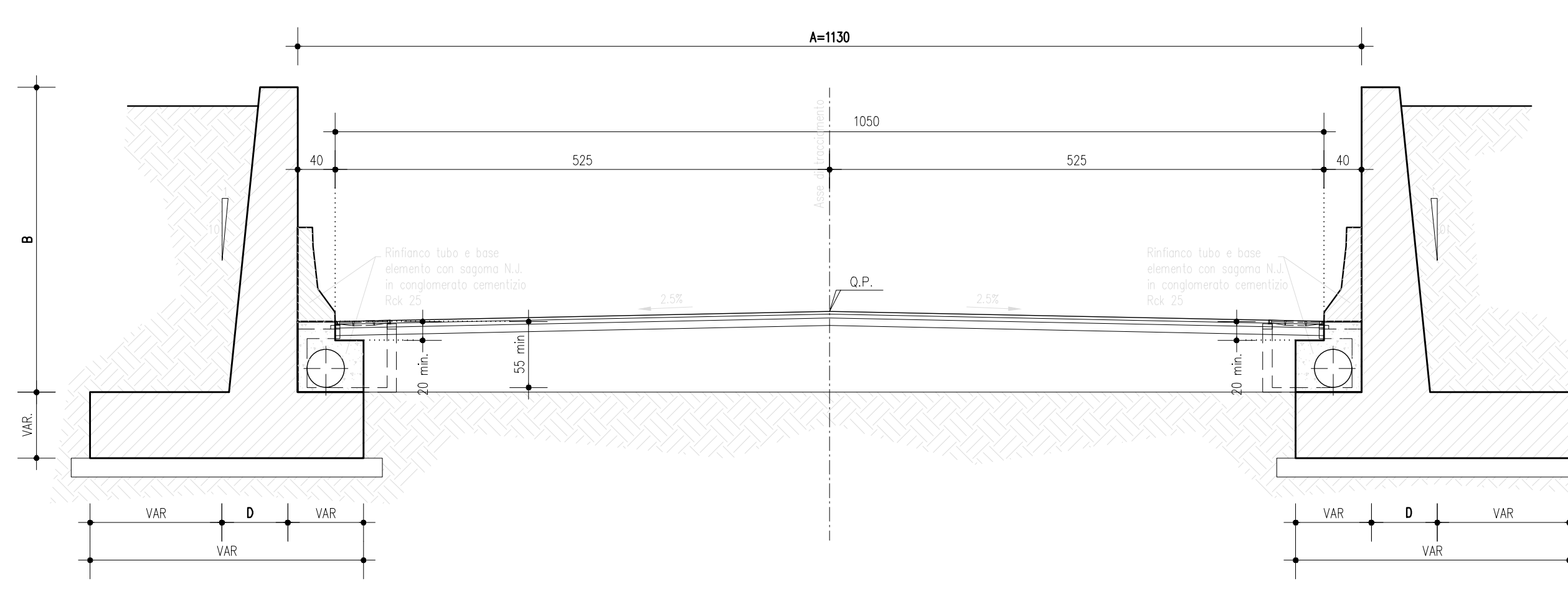
SEZIONE TRASVERSALE TIPO RAMPE 1:50



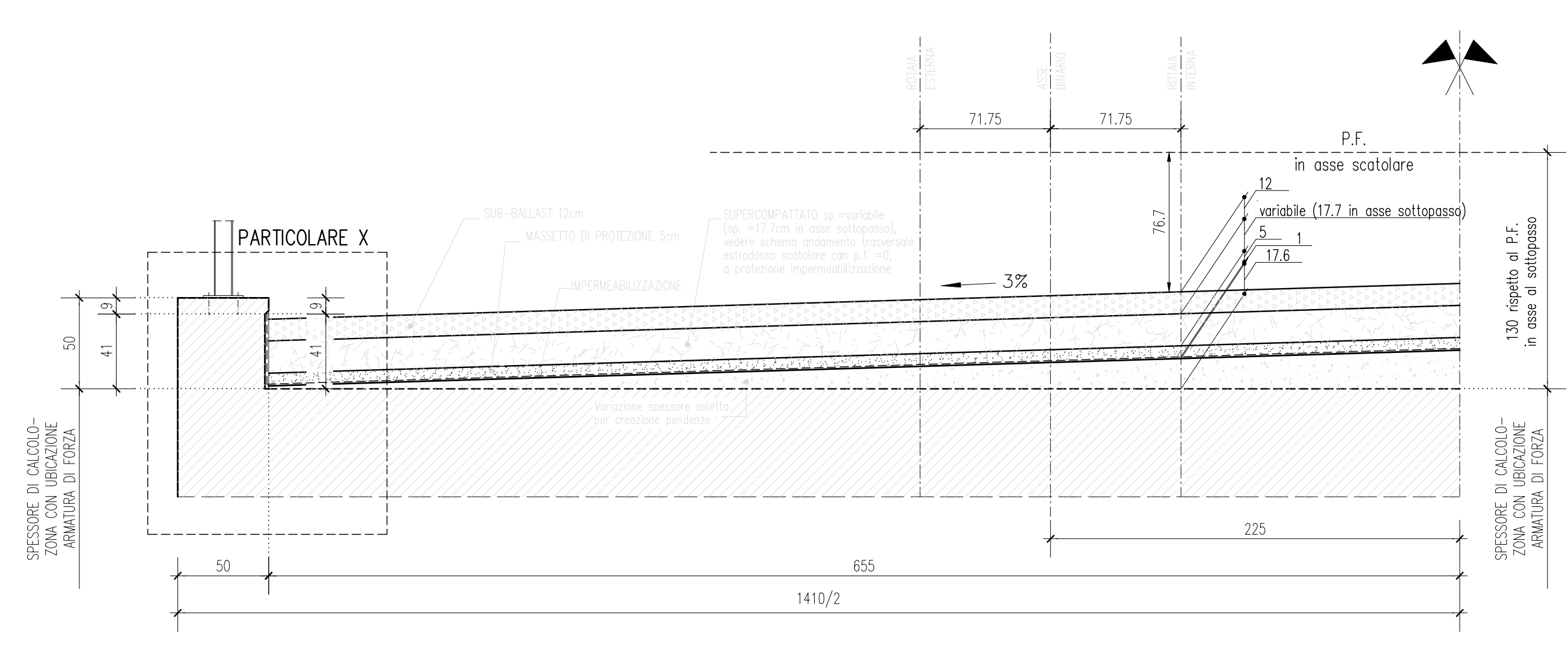
TRATTO	A	B	C	D	E	F
1	11.30	4.05	-	-	-	-
2	11.30	4.50	-	-	-	-
3	11.30	4.85	0.70	0.785	0.565	14.00
4	11.30	5.20	0.75	0.82	0.53	14.00
5	11.30	5.50	0.80	0.85	0.50	14.00
6	11.30	5.80	0.80	0.88	0.47	14.00
7	11.30	6.05	0.85	0.905	0.445	14.00
8	11.30	6.25	0.85	0.925	0.425	14.00
9	11.30	6.40	0.85	0.94	0.41	14.00
10	11.30	6.50	0.95	0.95	0.40	14.00
11	11.30	6.30	0.95	0.93	0.42	14.00
12	11.30	6.30	0.95	0.93	0.42	14.00
13	11.30	6.30-5.35	-	0.93-0.835	-	-
14	11.30	5.35	0.90	0.835	0.515	14.00
15	11.30	5.05	0.70	0.805	0.545	14.00
16	11.30	4.75	-	-	-	-
17	11.30	4.40	-	-	-	-
18	11.30	4.00	-	-	-	-

* Misure espresse in m

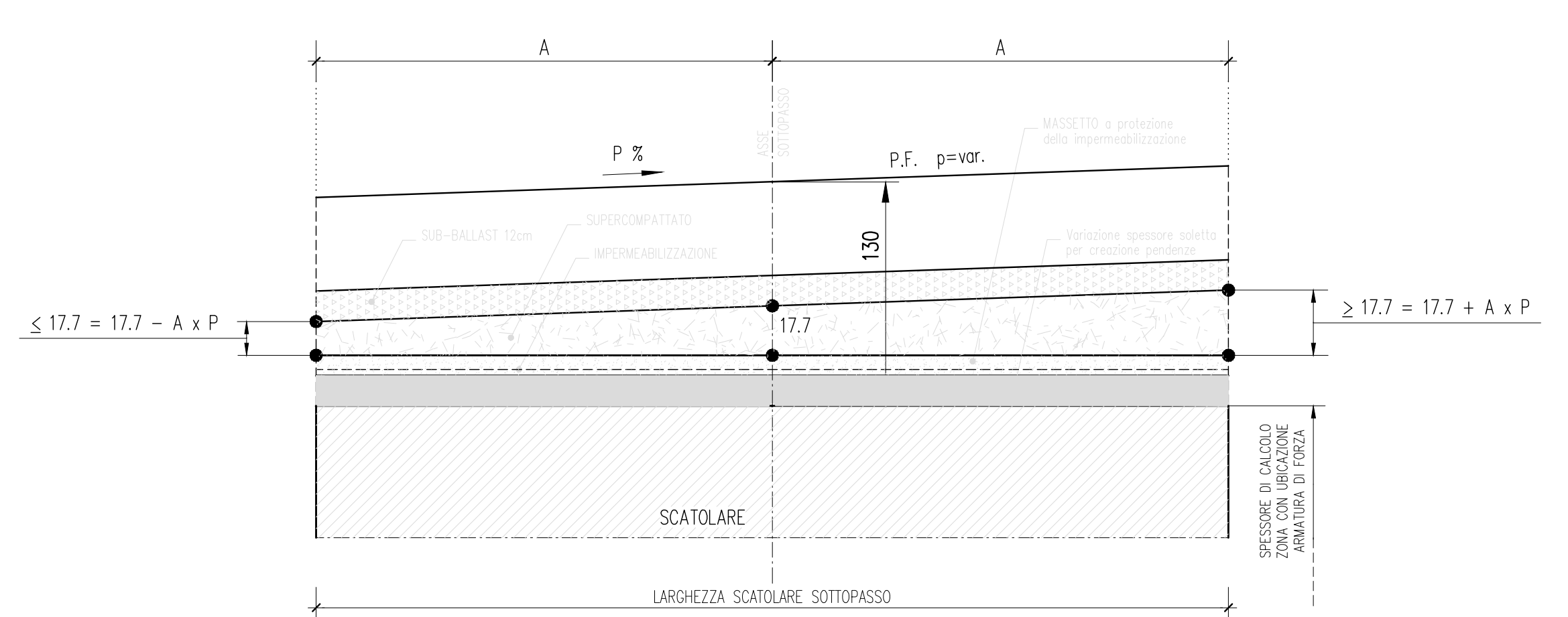
SEZIONE TIPO CON MURI AD "L" H MURI < 5.00m E SOPRA FALDA 1:50



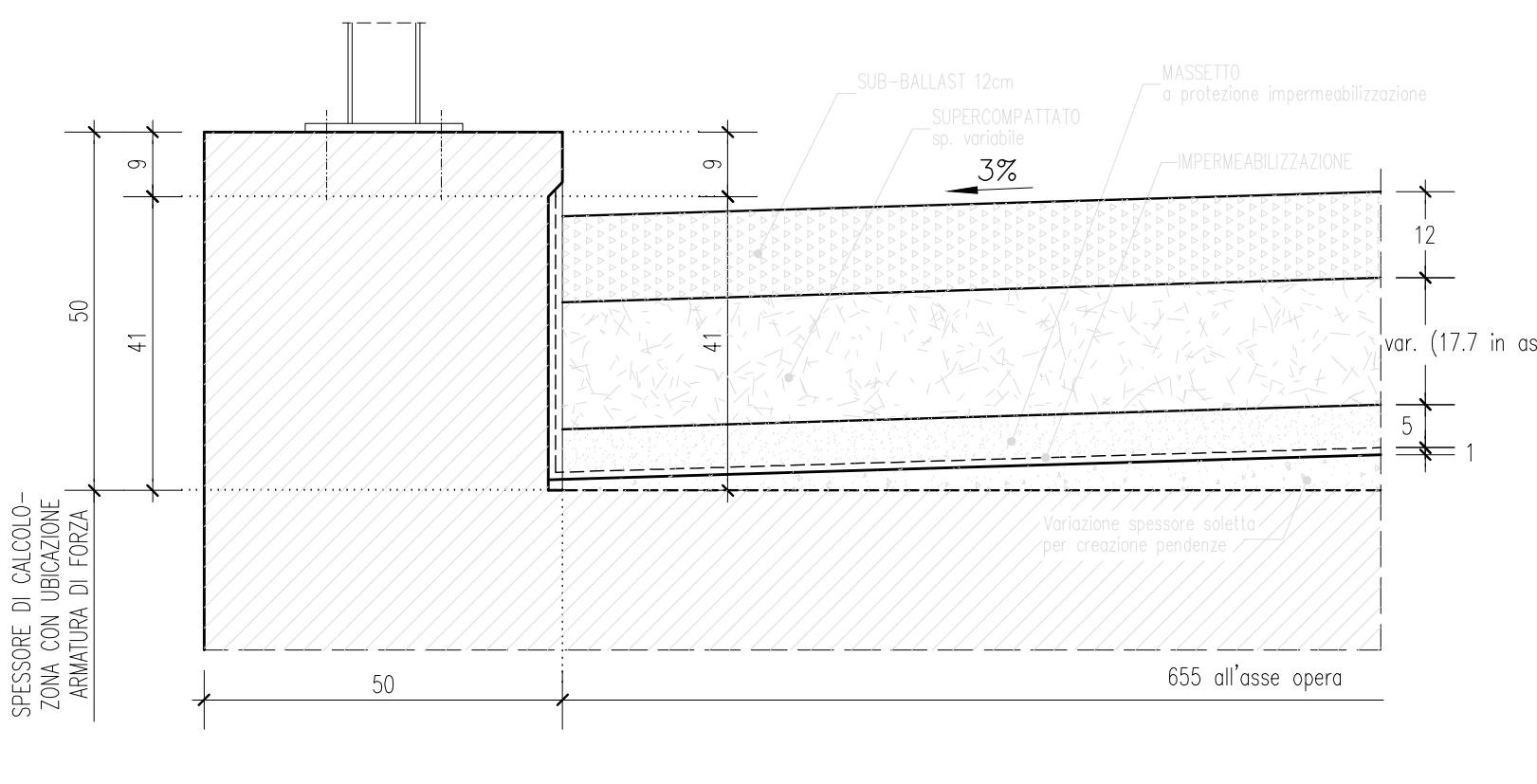
SCHEMA ANDAMENTO LONGITUDINALE ESTRADOSSO SCATOLARE 1:25



SCHEMA ANDAMENTO TRASVERSALE ESTRADOSSO SCATOLARE CON P.F. p=0



PARTICOLARE X - CORDOLI ALL' ESTRADOSSO SCATOLARE 1:10



DESGINI DI RIFERIMENTO

DESCRIZIONE	CODICE
OPERE DI ATTRAVERSAMENTO STRADALE - SOTTOVIA S.P. 18 Prog. km 70+916.254 - CATEGORIA C1	
RELAZIONE GENERALE STRADALE	A2020002P705L610001
PLANIMETRIA STATO DI FATTO	A2020002P73L610001
PLANIMETRIA DI PROGETTO	A2020002P73L610002
PROFLO LONGITUDINALE	A2020002P73L610001
SEZIONI TRASVERSALI TAVOLA 1/2	A2020002P73L610001
SEZIONI TRASVERSALI TAVOLA 2/2	A2020002P73L610002
DIAGRAMMA DI VISUALE LIBERA E DI VELOCITA'	A2020002P73L610001
RELAZIONE IDRAULICA	A2020002P73L610001
RELAZIONE TECNICA DELL'OPERA	A2020002P73L610002
RELAZIONE DI CALCOLO SCATOLARE E MURI AD U	A2020002P73L610001
MANUFATTO SCATOLARE E MURI AD U - FRANTA E SEZIONE LONGITUDINALE TAVOLA 1/2	A2020002P73L610001
MANUFATTO SCATOLARE E MURI AD U - FRANTA E SEZIONE LONGITUDINALE TAVOLA 2/2	A2020002P73L610002
MANUFATTO SCATOLARE E MURI AD U - SEZIONI TRASVERSALI E PARTICOLARI TAVOLA 2	A2020002P73L610002
OPERE PROVVISORIE E FASI COSTRUTTIVE TAVOLA 1/2	A2020002P73L610001
OPERE PROVVISORIE E FASI COSTRUTTIVE TAVOLA 2/2	A2020002P73L610002
VABILTÀ PROVVISORIA	A2020002P73L610006
RELAZIONE GEOTECNICA	A2020002P73L610001
OPERE DI ATTRAVERSAMENTO STRADALE - TIPOLOGICO SOTTOVIA	
PRESCRIZIONI MATERIALI E NOTE GENERALI	A2020002P705L000001
OPERE DI ATTRAVERSAMENTO STRADALE - TIPOLOGICO CAVALCAFERROVIA	
RELAZIONE GENERALE SULLI ATTRAVERSAMENTI STRADALI	A2020002P705V000001
OPERE DI ATTRAVERSAMENTO STRADALE - TIPOLOGICO CAVALCAFERROVIA	
SEZIONI TIPO IN RILEVATO ED IN TRINCEA - STRADA CATEGORIA C1	A2020002P705V0004001
OPERE DI ATTRAVERSAMENTO STRADALE - TIPOLOGICO CAVALCAFERROVIA	
PARTICOLARI FOSSO DI GUARDIA	A2020002P705V000001
TIPOLOGICO IMPIANTI DI SOLLEVAMENTO ACQUE METEORICHE PER VABILTÀ PRINCIPALE	
STRADA CATEGORIA C1, C2, F1, F2 - TIPO A	A2020002P705L000001
TIPOLOGICO IMPIANTI DI SOLLEVAMENTO ACQUE METEORICHE PER VABILTÀ PRINCIPALE	
STRADA CATEGORIA C1, C2, F1, F2 - TIPO A	A2020002P705L000002
TIPOLOGICO IMPIANTI DI SOLLEVAMENTO ACQUE METEORICHE PER VABILTÀ PRINCIPALE	
STRADA CATEGORIA C1, C2, F1, F2 - TIPO A	A2020002P705L000003
TIPOLOGICO SOTTOPASSI	
IMPIANTO DI ILLUMINAZIONE, DI SOLLEVAMENTO ED AFFINI	A2020002P705L000003
TIPOLOGICO MURI STRADALI	
MURI DI CONTENIMENTO - CARPENTERIA MURI ALTEZZE 2-3-4-5-6m	A2020002P705L0004001
MURI DI CONTENIMENTO - RELAZIONE DI CALCOLO	A2020002P705L0004001
ELABORAZIONI GENERALI DI LINEA	
PLANIMETRIA LINEA A.C.DA KM 70+624.970 A KM 71+424.970	A2020002P705L0001055
PROFLO LONGITUDINALE - ASSE LINEA A.C. DA KM 63+424.970 A KM 72+424.970	A2020002P705L0001005
SEZIONI TRASVERSALI LINEA AC DA KM 70+500.000 A KM 71+050.000	A2020002P705L0001067
L CODICE COMMESSA "A02" E' STATO SOSTITUITO CON "M05"	

NOTE GENERALI

- P.F. = PIANO FERRO
- Q.P. = QUOTA PROGETTO STRADALE
- TUTTE LE MISURE SONO ESPRESSE IN CENTIMETRI
- LE PROGRESSIVE SONO ESPRESSE IN KILOMETRI
- TUTTI GLI ANGOLI SONO ESPRESSE IN GRADI CENTESIMALI

CARATTERISTICHE DEI MATERIALI

PER PRESCRIZIONI MATERIALI VEDERE ELABORATI:
OPERE DI ATTRAVERSAMENTO STRADALE - TIPOLOGICO SOTTOVIA
PRESCRIZIONI MATERIALI E NOTE GENERALI
CODICE A2020002P705L000001



ALTA SORVEGLIANZA:

GENERAL CONTRACTOR:

INFRASTRUTTURE FERROVIARIE STRATEGICHE DEFINITE DALLA LEGGE OBIETTIVO N. 443/01
LINEA A.V. /A.C. TORINO - VENEZIA Tratta MILANO - VERONA
Lotto funzionale Brescia-Verona
PROGETTO DEFINITIVO

OPERE DI ATTRAVERSAMENTO STRADALE - SOTTOPASSO S.P. 18
Prog. km 70+916.254
MANUFATTO SCATOLARE E MURI AD U - SEZ. TRASV. E PART. TAV. 1/2

Rev.	Data	Descrizione	Redatto	Data	Verificato	Data	Approvato	Data	Consorzio
0	31/03/14	EMISSIONE PER CDS	M.F.	31/03/14	DI NARDO	31/03/14	LAZZARI	31/03/14	Cepav due
1	01/07/14	REVISIONE PER CDS	M.F.	01/07/14	DI NARDO	01/07/14	LAZZARI	01/07/14	Cepav due