AREE
Pavimentazione: 13.2 mq
Scavo: 58.9 mq
Rilevato: 0.0 mq
Scotico: 0.0 mq
P. Piano Posa: 0.0 ml
P. Piano Comp.: 13.9 ml
Gradoni: 0.0 mq

SEZIONE N° 19
PROGRESSIVA 0+474.594

Q. ASSE RIF. = 122.252
SCALA = 1:200:200
Q.R. = 120.000

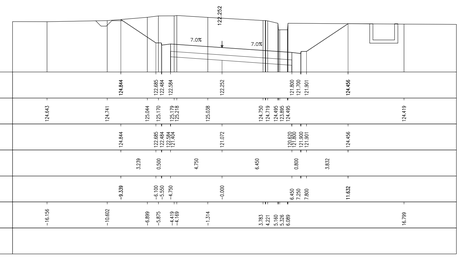

AREE
Pavimentazione: 13.1 mq
Scavo: 54.3 mq
Rilevato: 0.0 mq
Scotico: 0.0 mq
P. Piano Posa: 0.0 ml
P. Piano Comp.: 13.8 ml
Gradoni: 0.0 mq

SEZIONE N° 20
PROGRESSIVA 0+480.000

Q. ASSE RIF. = 122.479
SCALA = 1:200:200
Q.R. = 120.000

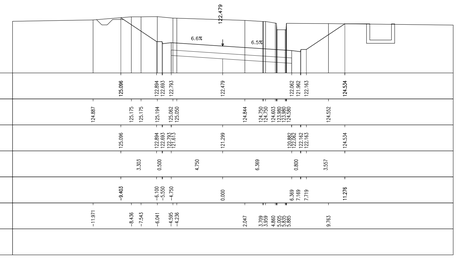

AREE
Pavimentazione: 12.6 mq
Scavo: 32.6 mq
Rilevato: 0.0 mq
Scotico: 0.0 mq
P. Piano Posa: 0.0 ml
P. Piano Comp.: 13.4 ml
Gradoni: 0.0 mq

SEZIONE N° 21
PROGRESSIVA 0+510.000

Q. ASSE RIF. = 123.675
SCALA = 1:200:200
Q.R. = 120.000

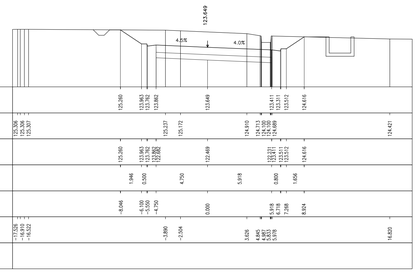

AREE
Pavimentazione: 12.1 mq
Scavo: 19.3 mq
Rilevato: 0.1 mq
Scotico: 0.0 mq
P. Piano Posa: 0.0 ml
P. Piano Comp.: 12.9 ml
Gradoni: 0.0 mq

SEZIONE N° 22
PROGRESSIVA 0+540.000

Q. ASSE RIF. = 124.632
SCALA = 1:200:200
Q.R. = 120.000

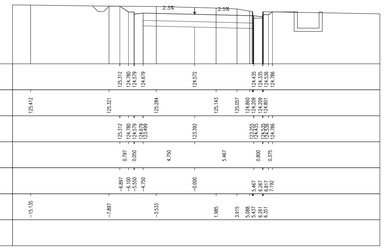

AREE
Pavimentazione: 6.6 mq
Scavo: 6.8 mq
Rilevato: 0.0 mq
Scotico: 0.7 mq
P. Piano Posa: 1.3 ml
P. Piano Comp.: 0.0 ml
Gradoni: 0.0 mq

SEZIONE N° 23
PROGRESSIVA 0+570.000

Q. ASSE RIF. = 125.338
SCALA = 1:200:200
Q.R. = 120.000

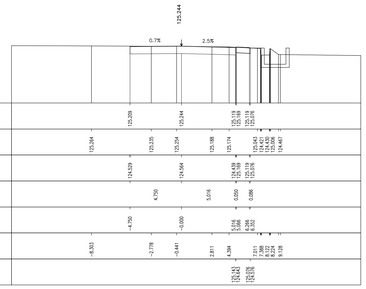

AREE
Pavimentazione: 6.5 mq
Scavo: 5.6 mq
Rilevato: 0.3 mq
Scotico: 1.5 mq
P. Piano Posa: 3.0 ml
P. Piano Comp.: 0.0 ml
Gradoni: 0.0 mq

SEZIONE N° 24
PROGRESSIVA 0+587.671

Q. ASSE RIF. = 125.637
SCALA = 1:200:200
Q.R. = 120.000

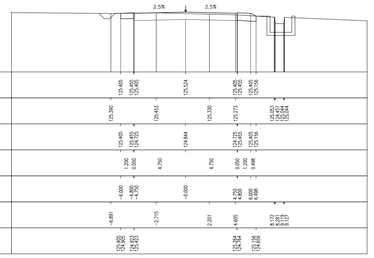

AREE
Pavimentazione: 6.5 mq
Scavo: 5.7 mq
Rilevato: 0.2 mq
Scotico: 1.4 mq
P. Piano Posa: 2.8 ml
P. Piano Comp.: 0.0 ml
Gradoni: 0.0 mq

SEZIONE N° 25
PROGRESSIVA 0+600.000

Q. ASSE RIF. = 125.794
SCALA = 1:200:200
Q.R. = 120.000

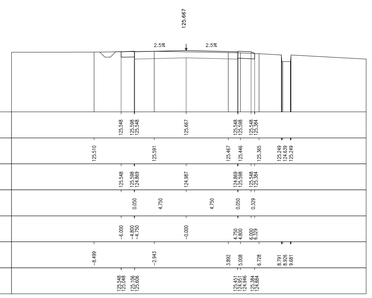

DISEGNI DI RIFERIMENTO

DESCRIZIONE	CODICE
OPERE DI ATTRAVERSAMENTO STRADALE – SOTTOVIA S.P. 21 PROG. KM 71+424.359 – CATEGORIA C2	
RELAZIONE GENERALE STRADALE	A202000E2R0IT6300001
PLANIMETRIA STATO DI FATTO	A202000E2P7IT6300001
PLANIMETRIA DI PROGETTO	A202000E2P7IT6300002
PROFILO LONGITUDINALE	A202000E2F2IT6300001
SEZIONI TRASVERSALI. TAVOLA 1/2	A202000E2W9IT6300001
DIAGRAMMA DI VISUALE LIBERA E DI VELOCITA'	A202000E2DVIT6300001
RELAZIONE IDRAULICA	A202000E2RSL6303001
RELAZIONE TECNICA DELL'OPERA	A202000E2R0SL6300002
RELAZIONE DI CALCOLO SCATOLARE E MURI AD U	A202000E2CLSL6300001
MANUFATTO SCATOLARE E MURI AD U – PIANTA E SEZIONE LONGITUDINALE. TAVOLA 1/2	A202000E2P9SL6300001
MANUFATTO SCATOLARE E MURI AD U – PIANTA E SEZIONE LONGITUDINALE. TAVOLA 2/2	A202000E2P9SL6300002
MANUFATTO SCATOLARE E MURI AD U – SEZIONI TRASVERSALI E PARTICOLARI. TAVOLA 1	A202000E2W2SL6300001
MANUFATTO SCATOLARE E MURI AD U – SEZIONI TRASVERSALI E PARTICOLARI. TAVOLA 2	A202000E2W2SL6300002
OPERE PROVVISIONALI E FASI COSTRUTTIVE. TAVOLA 1/2	A202000E2F2SL6300001
OPERE PROVVISIONALI E FASI COSTRUTTIVE. TAVOLA 2/2	A202000E2F2SL6300002
VABILITA' PROVVISORIA	A202000E2F7IT6300006
RELAZIONE GEOTECNICA	A202000E2RBSL6301001
OPERE DI ATTRAVERSAMENTO STRADALE – TIPOLOGICO SOTTOVIA PRESCRIZIONI MATERIALI E NOTE GENERALI	A202000E2QXSL0000001
OPERE DI ATTRAVERSAMENTO STRADALE – TIPOLOGICO CAVALCAFERROVIA RELAZIONE GENERALE SUGLI ATTRAVERSAMENTI STRADALI	A202000E2R0WI0000001
OPERE DI ATTRAVERSAMENTO STRADALE – TIPOLOGICO CAVALCAFERROVIA SEZIONI TIPO IN RILEVATO ED IN TRINCEA – STRADA CATEGORIA C2	A202000E2WBIR0004003
OPERE DI ATTRAVERSAMENTO STRADALE – TIPOLOGICO CAVALCAFERROVIA PARTICOLARI FOSSO DI GUARDIA	A202000E2BBW0000001
TIPOLOGICO IMPIANTI DI SOLLEVAMENTO ACQUE METEORICHE PER VABILITA' PRINCIPALE STRADE CATEGORIA C1, C2, F1, F2 – TIPO A	A202000E2B2SL0000001
TIPOLOGICO IMPIANTI DI SOLLEVAMENTO ACQUE METEORICHE PER VABILITA' PRINCIPALE STRADE CATEGORIA C1, C2, F1, F2 – TIPO A	A202000E2B2SL0000002
TIPOLOGICO IMPIANTI DI SOLLEVAMENTO ACQUE METEORICHE PER VABILITA' PRINCIPALE STRADE CATEGORIA C1, C2, F1, F2 – TIPO A	A202000E2B2SL0000003
TIPOLOGICO SOTTOPASSI IMPIANTO DI ILLUMINAZIONE, DI SOLLEVAMENTO ED AFFINI	A202000E2P2SL0000003
TIPOLOGICO MURI STRADALI MURI DI CONTENIMENTO – CARPENTERIA MURI ALTEZZE 2–3–4–5–6m	A202000E2BB0C00A0001
TIPOLOGICO MURI STRADALI MURI DI CONTENIMENTO – RELAZIONE DI CALCOLO	A202000E2CLOC00A0001
ELABORATI GENERALI DI LINEA	
PLANIMETRIA LINEA A.C.DA KM 70+624.970 A KM 71+424.970	A202000E2P7IF0001055
PLANIMETRIA LINEA A.C.DA KM 71+424.970 A KM 72+224.970	A202000E2P7IF0001056
PROFILO LONGITUDINALE – ASSE LINEA A.C. DA KM 63+424.970 A KM 72+424.970	A202000E2F5IF0001005
SEZIONI TRASVERSALI LINEA AC DA KM 71+100.000 A KM 71+650.000	A202000E2W9IF0001088

NOTE GENERALI

CARATTERISTICHE DEI MATERIALI

PER PRESCRIZIONI MATERIALI VEDERE ELABORATI :

OPERE DI ATTRAVERSAMENTO STRADALE – TIPOLOGICO SOTTOVIA
PRESCRIZIONI MATERIALI E NOTE GENERALI
CODICE A202000E2QXSL0000001

IL CODICE COMMESSA "A202" E' STATO SOSTITUITO CON "IN05"

RFI RETE FERROVIARIA ITALIANA
GRUPPO FERROVIE DELLO STATO ITALIANE

ALTA SORVEGLIANZA:

ITALFERR
GRUPPO FERROVIE DELLO STATO ITALIANE

GENERAL CONTRACTOR:

Cepav due

INFRASTRUTTURE FERROVIARIE STRATEGICHE DEFINITE DALLA LEGGE OBIETTIVO N. 443/01

LINEA A.V. /A.C. TORINO - VENEZIA Tratta MILANO - VERONA
Lotto funzionale Brescia-Verona
PROGETTO DEFINITIVO

OPERE DI ATTRAVERSAMENTO STRADALE - SOTTOPASSO S.P. 21
Prog. km 71+424.359 - CATEGORIA C2
SEZIONI TRASVERSALI. TAVOLA 2/2

IL PROGETTISTA
saipem spa
Tommaso Tarantola
Dottore in ingegneria civile iscritto all'albo degli ingegneri della provincia di Milano al n. A24857 Dott. A Sadori
ai sensi e entrambi gli effetti di legge
Tel. 02 520[illegible] 02 520[illegible]
CF. e P.IVA 00825[illegible]

PROGETTISTA INTEGRATORE
saipem spa
Tommaso Tarantola
Dottore in ingegneria civile iscritto all'albo degli ingegneri della provincia di Milano al n. A24857 Dott. A Sadori
ai sensi e entrambi gli effetti di legge
Tel. 02 520[illegible] 02 520[illegible]
CF. e P.IVA 00825[illegible]

ALTA SORVEGLIANZA ITALFERR

Verificato	Data	Approvato	Data

COMMESSA	LOTTO	FASE	ENTE	TIPO DOC.	OPERA/DISCIPLINA	PROGR.	REV.	SCALA
IN05	00	D	E2	W9	SL6300	002	1	1:200

PROGETTAZIONE GENERAL CONTRACTOR

Rev.	Data	Descrizione	Redatto	Data	Verificato	Data	Approvato	Data
0	31/03/14	EMISSIONE PER CDS	M.F.	31/03/14	DI NARDO	31/03/14	LAZZARI	31/03/14
1	01/07/14	REVISIONE PER CDS	[illegible]	01/07/14	DI NARDO	01/07/14	[illegible]	01/07/14

Autorizzato/Data
Consorzio Cepav due
Project Director
Ing. F. Cioffi
Data:

Saipem S.p.a. COMM. 032121 Data: 01/07/14 Doc.N. IN0500DE2W9SL63000021

Progetto cofinanziato dalla Unione Europea

CUP. F81H91000000008

Scala di plot: 1:1