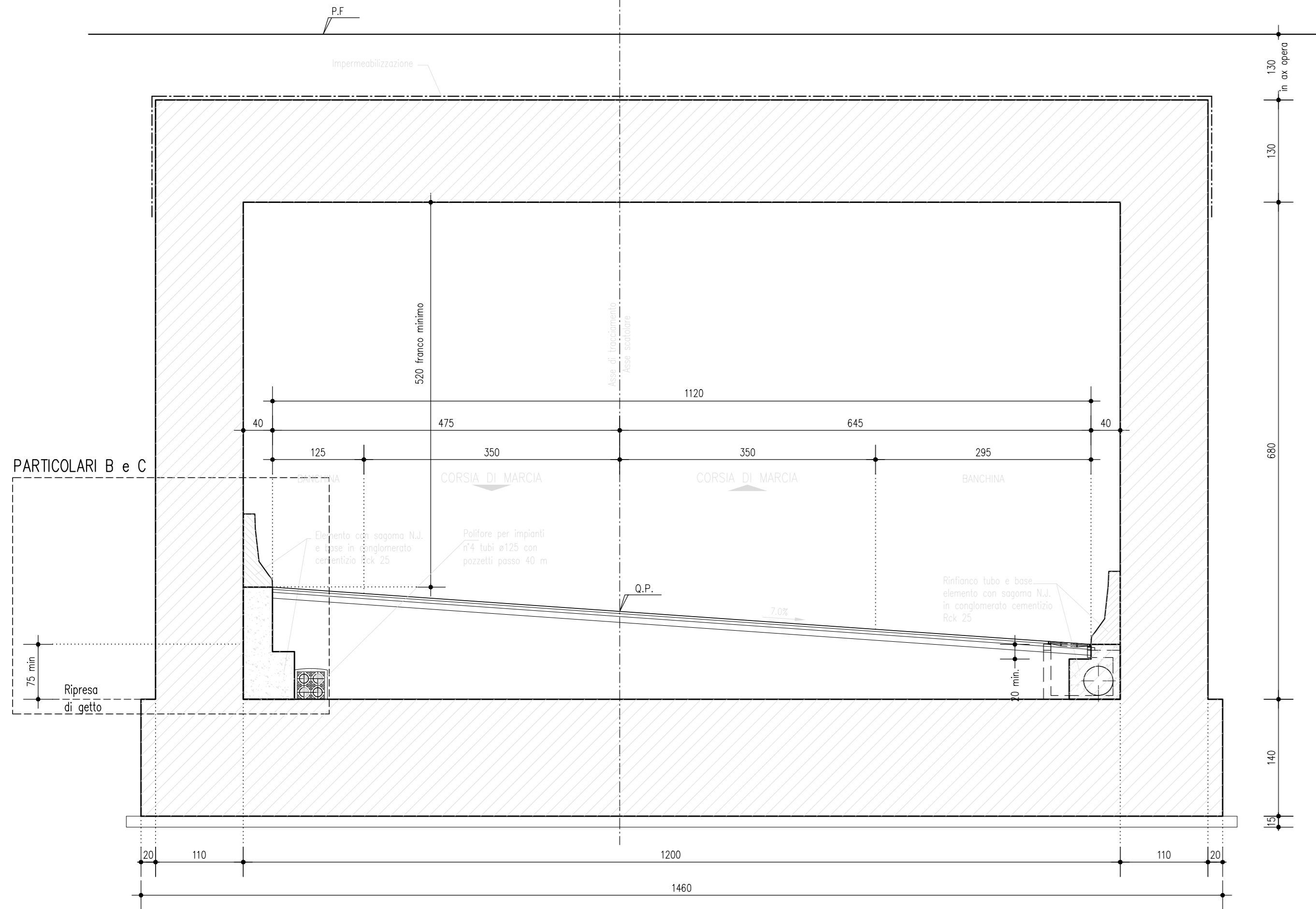
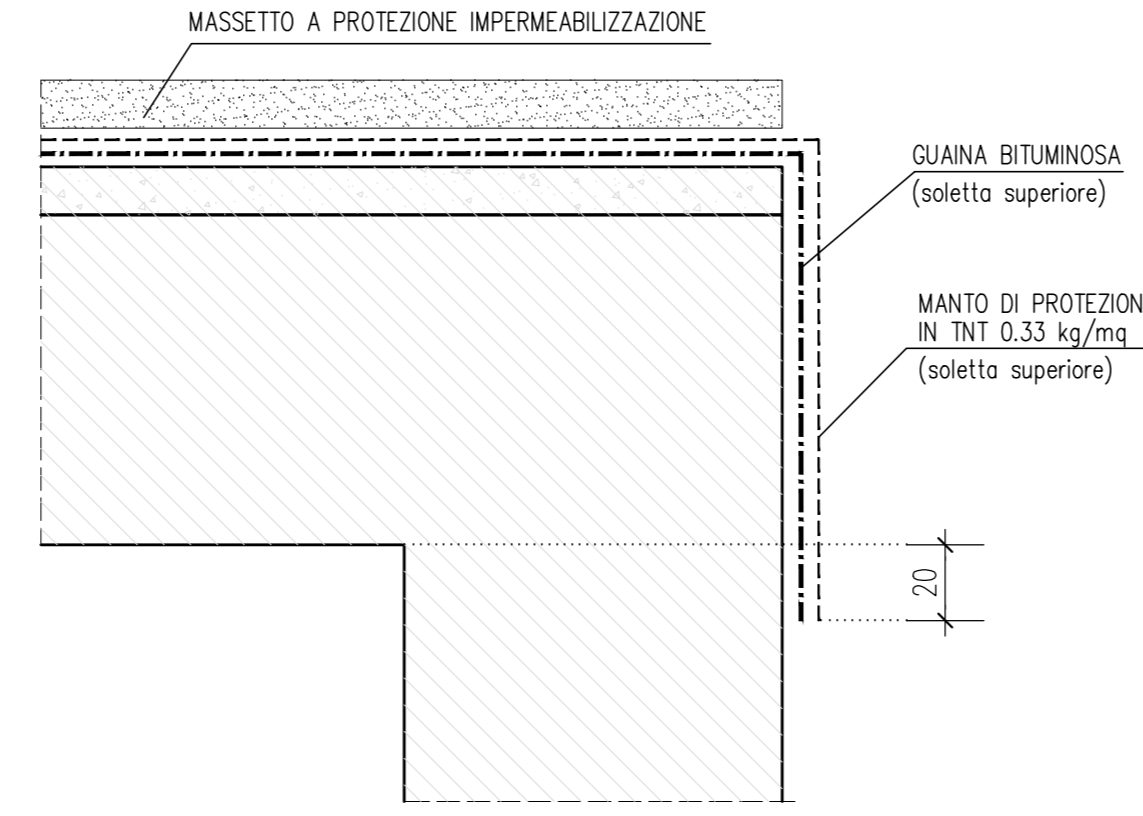


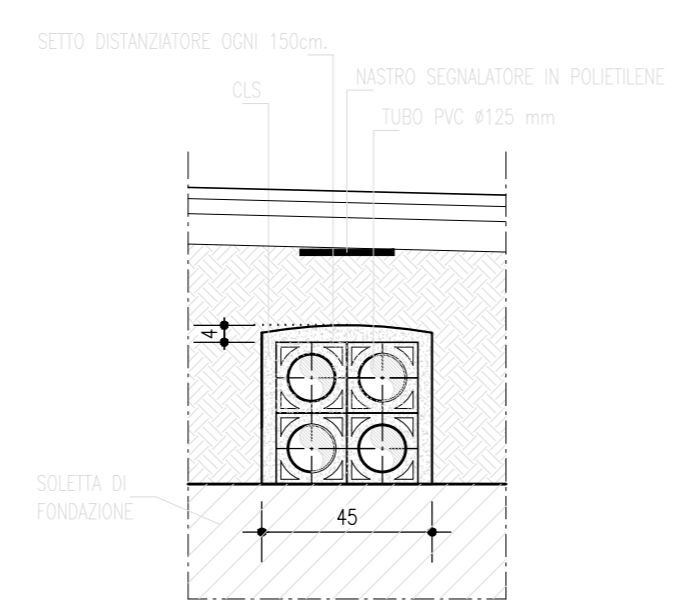
SEZIONE TRASVERSALE SCATOLARE 1:50



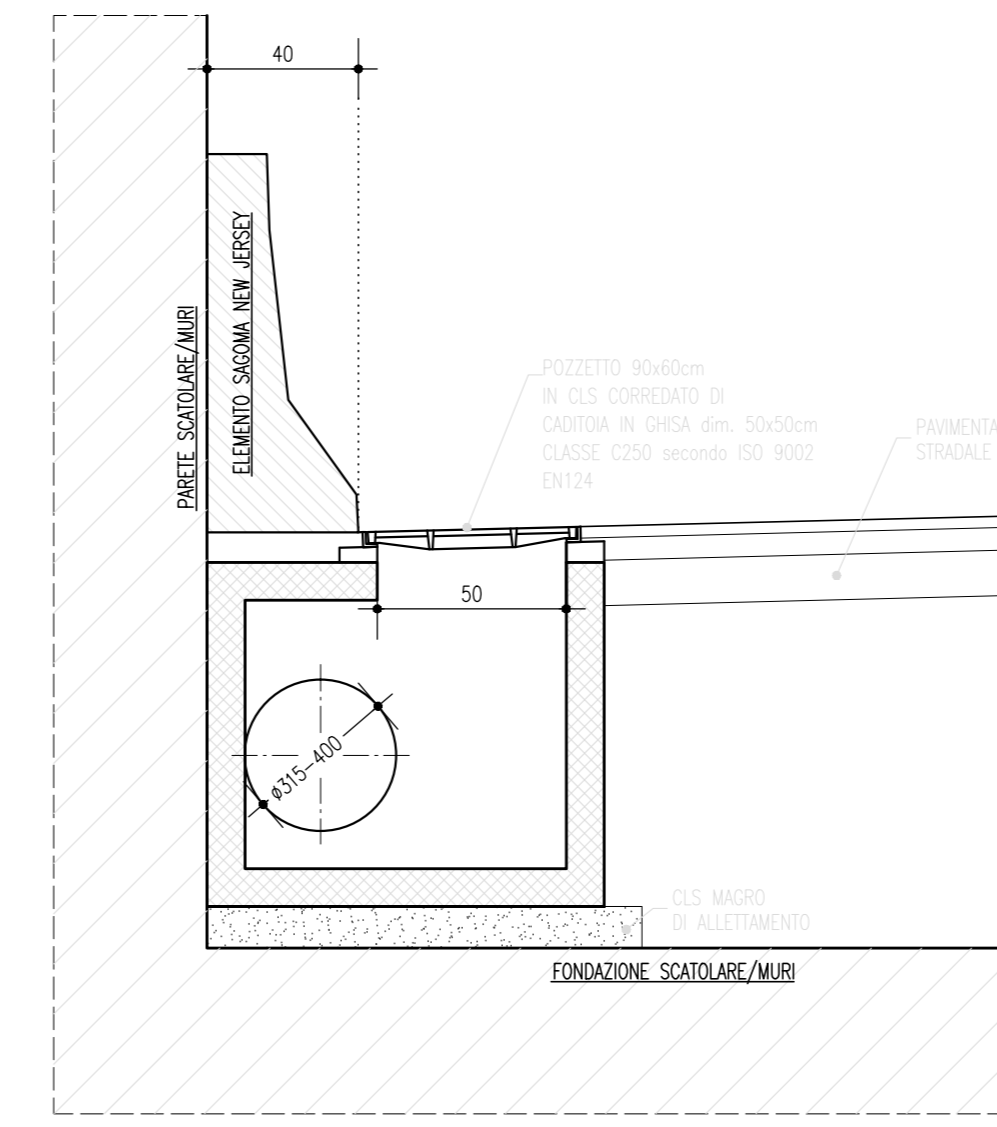
PARTICOLARE IMPERMEABILIZZAZIONE SOLETTA DI ESTRADOSSO 1:20



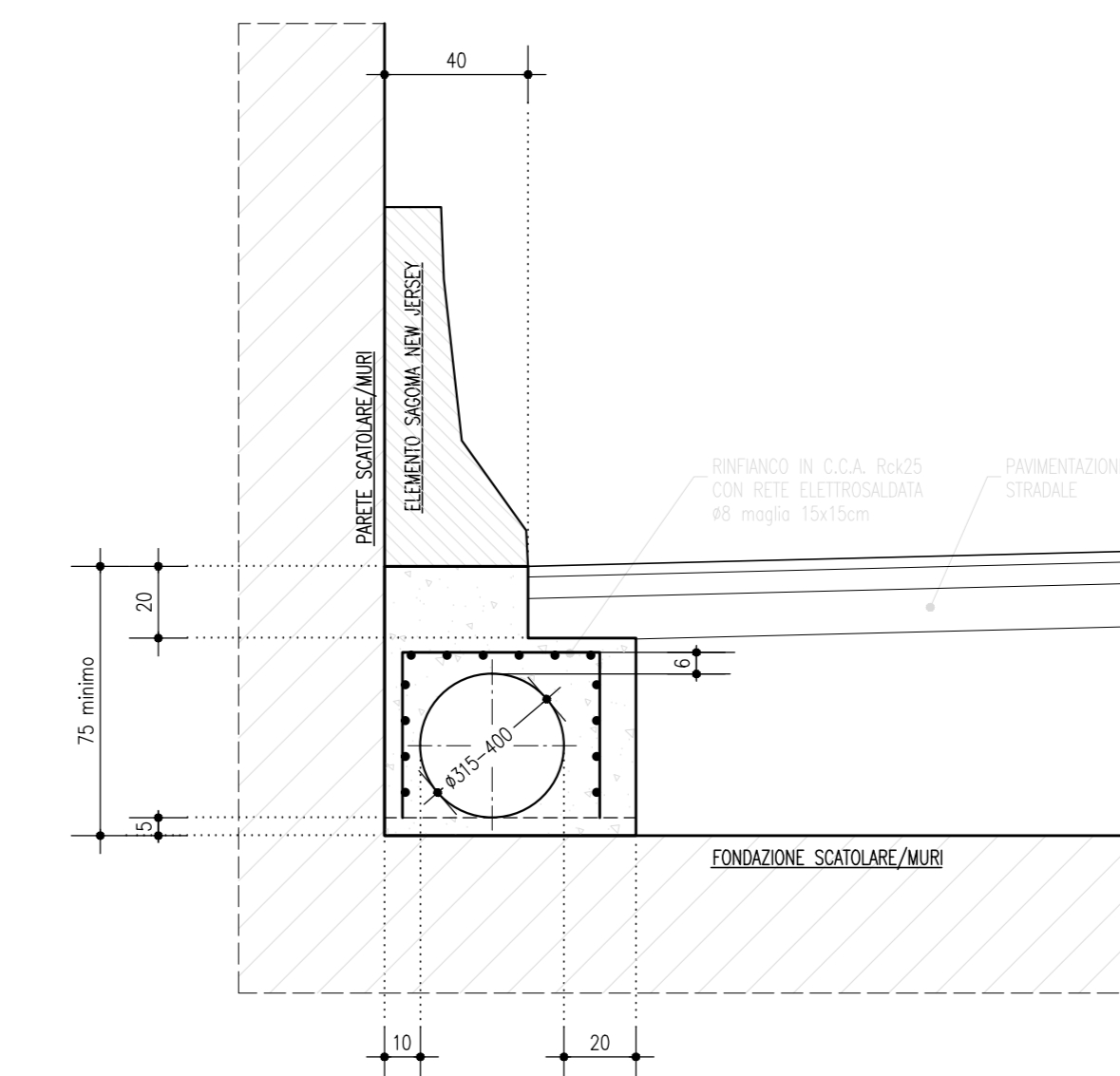
SEZIONI TIPO POLIFORE TELECOM, ENEL E META 1:20



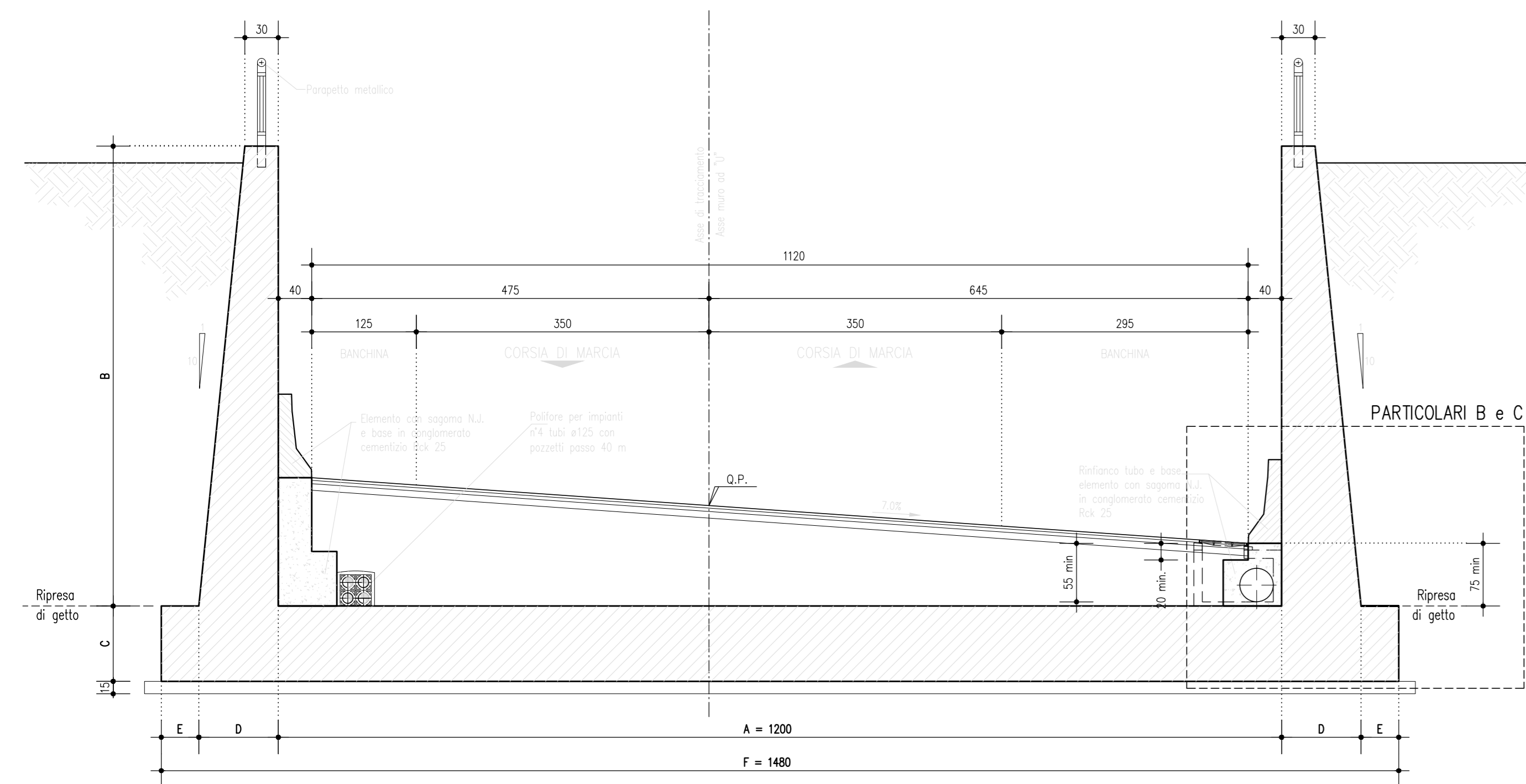
PARTICOLARE B - POZZETTO CON CADITOIA 1:20 (passo longitudinale 15m)



PARTICOLARE C - RINFIANCO TUBI 1:20



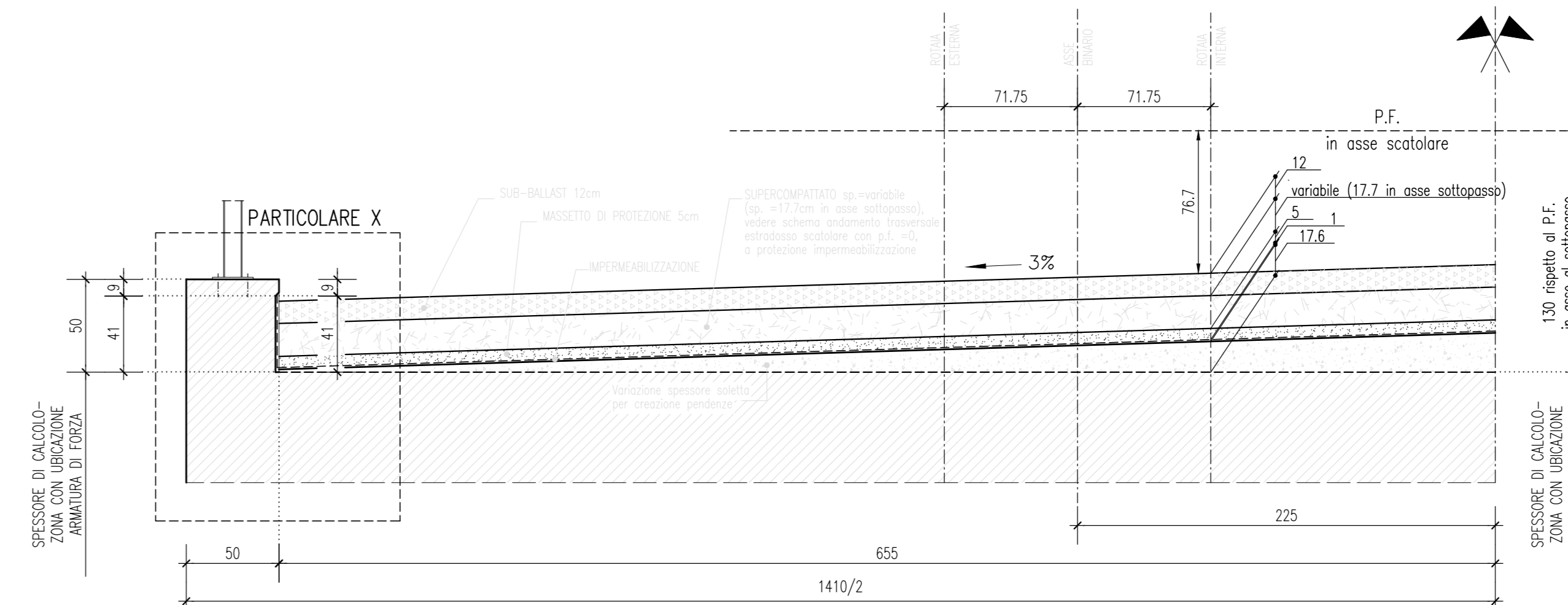
SEZIONE TRASVERSALE TIPO RAMPE 1:50



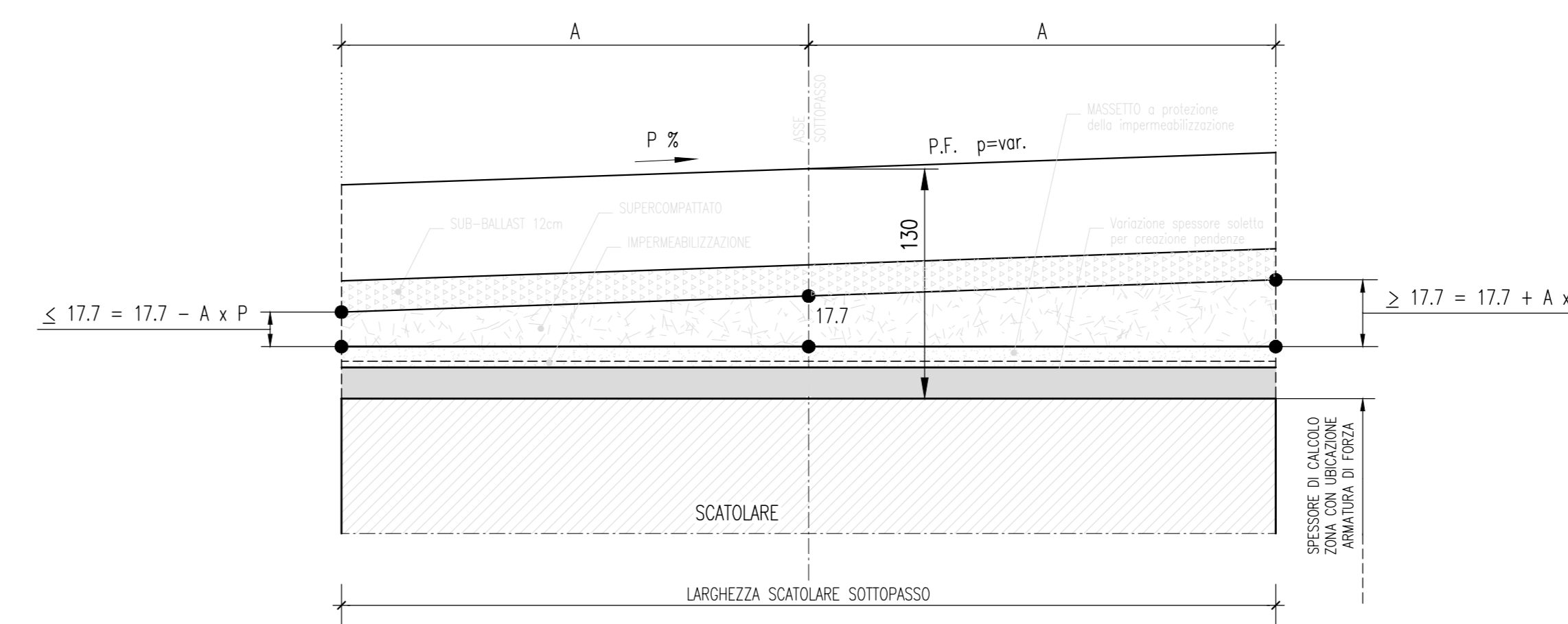
TRATTO	A	B	C	D	E	F
1	12.00	4.50	-	-	-	-
2	12.00	4.85-4.95	-	-	-	-
3	12.00	5.25	-	-	-	-
4	12.00	5.50	0.85	0.85	0.55	14.80
5	12.00	5.75-5.85	0.85	0.885	0.515	14.80
6	12.00	6.05-6.15	0.85	0.915	0.485	14.80
7	12.00	6.35-6.45	0.90	0.945	0.455	14.80
8	12.00	6.60-6.70	0.90	0.97	0.43	14.80
9	12.00	6.80-6.90	0.95	0.99	0.41	14.80
10	12.00	7.00	0.95	1.00	0.40	14.80
11	12.00	7.00	0.95	1.00	0.40	14.80
12	12.00	7.20	0.95	1.02	0.38	14.80
13	12.00	7.20	0.95	1.02	0.38	14.80
14	12.00	7.20	-	1.02	-	-
15	12.00	6.85	0.95	0.985	0.415	14.80
16	12.00	6.65	0.90	0.965	0.435	14.80
17	12.00	6.45-6.55	0.90	0.945	0.455	14.80
18	12.00	6.30	0.90	0.93	0.47	14.80
19	12.00	6.00	0.85	0.90	0.50	14.80
20	12.00	5.70	0.85	0.87	0.53	14.80
21	12.00	5.35	-	-	-	-
22	12.00	4.95-5.05	-	-	-	-
23	12.00	4.65	-	-	-	-

* Misure espresse in m

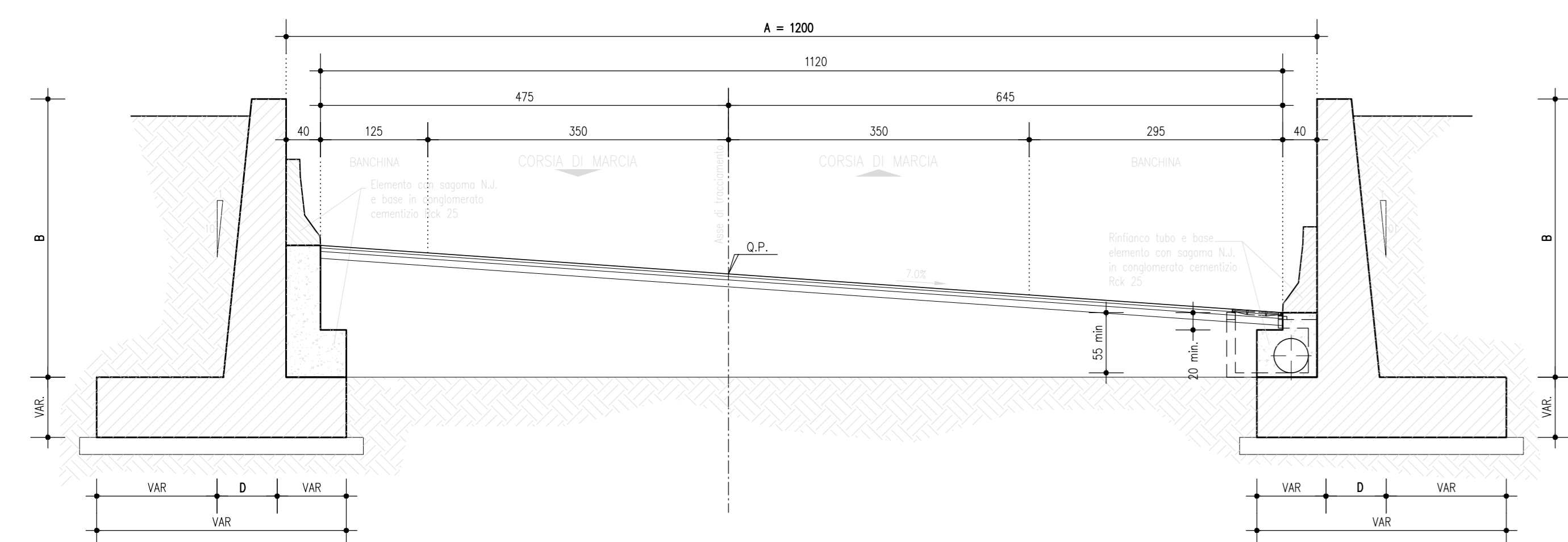
SCHEMA ANDAMENTO LONGITUDINALE ESTRADOSSO SCATOLARE 1:25



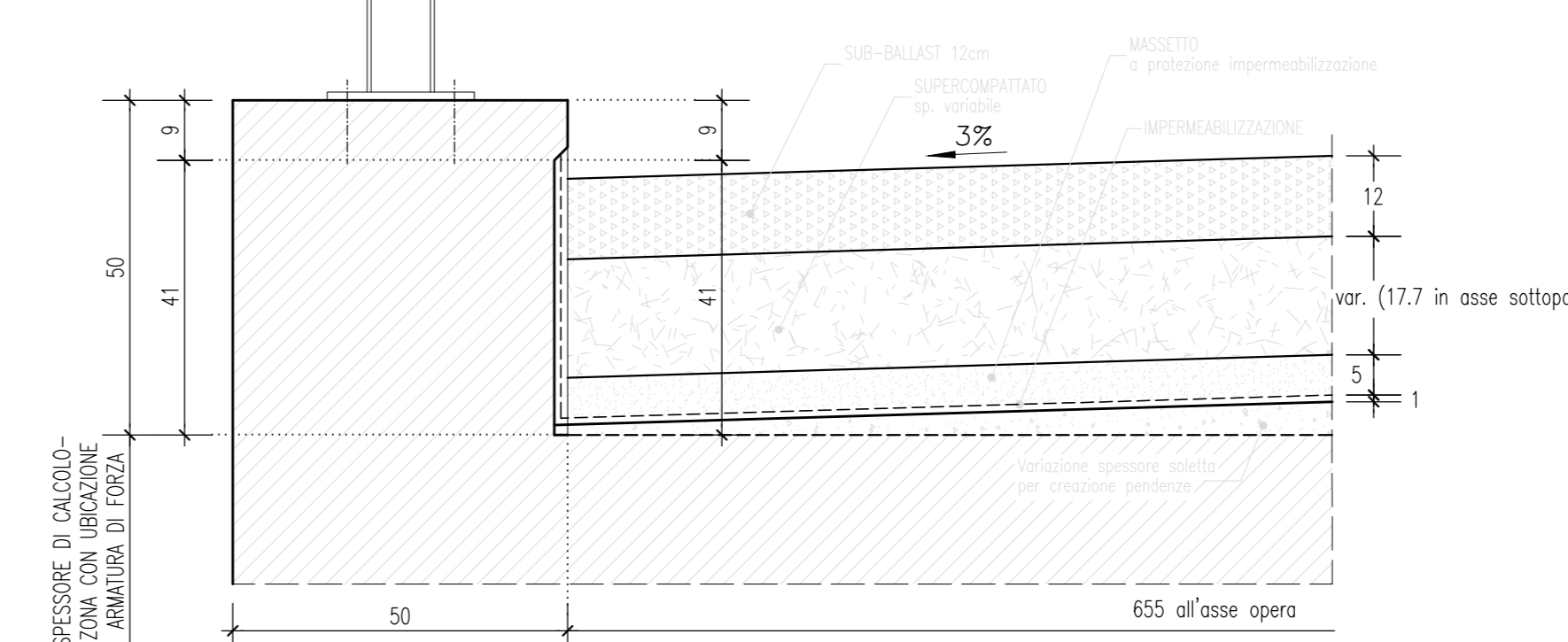
SCHEMA ANDAMENTO TRASVERSALE ESTRADOSSO SCATOLARE CON P.F. p=0



SEZIONE TIPO CON MURI AD "L" H MURI<5.00m E SOPRA FALDA 1:50



PARTICOLARE X - CORDOLI ALL' ESTRADOSSO SCATOLARE 1:10



DESGNI DI RIFERIMENTO

DESCRIZIONE	CODICE
OPERE DI ATTRAVERSAMENTO STRADALE - SOTTOVA S.P. 21	
PROG. KM 71+424.359 - CATEGORIA C2	
RELAZIONE GENERALE STRADALE	A2020002P79S.630001
PLANIMETRIA STATO DI FATTO	A2020002P79S.630001
PLANIMETRIA DI PROGETTO	A2020002P79S.630002
PROFLO LONGITUDINALE	A2020002P79S.630001
SEZIONI TRASVERSALI TAVOLA 1/2	A2020002P79S.630001
SEZIONI TRASVERSALI TAVOLA 2/2	A2020002P79S.630002
DIAGRAMMA DI VISUALITA LIBERA E DI VELOCITA'	A2020002P79S.630001
RELAZIONE IDRAULICA	A2020002P79S.630001
RELAZIONE TECNICA DELL'OPERA	A2020002P79S.630002
RELAZIONE DI CALCOLO SCATOLARE E MURI AD U	A2020002P79S.630001
MANIFATTO SCATOLARE E MURI AD U - FINITA E SEZIONE LONGITUDINALE TAVOLA 1/2	A2020002P79S.630001
MANIFATTO SCATOLARE E MURI AD U - FINITA E SEZIONE LONGITUDINALE TAVOLA 2/2	A2020002P79S.630002
MANIFATTO SCATOLARE E MURI AD U - SEZIONI TRASVERSALI E PARTICOLARI TAVOLA 2	A2020002P79S.630001
OPERE PROVVISORIE E FASI COSTRUTTIVE TAVOLA 1/2	A2020002P79S.630001
OPERE PROVVISORIE E FASI COSTRUTTIVE TAVOLA 2/2	A2020002P79S.630002
VABUTA' PROVVISORIA	A2020002P79S.630006
RELAZIONE GEOTECNICA	A2020002P79S.630001
OPERE DI ATTRAVERSAMENTO STRADALE - TIPOLOGICO SOTTOVA	
PRESCRIZIONI MATERIALI E NOTE GENERALI	A2020002P79S.630001
OPERE DI ATTRAVERSAMENTO STRADALE - TIPOLOGICO CAVALCAFERROVA	
RELAZIONE GENERALE SUI ATTRAVERSAMENTI STRADALI	A2020002P79S.630001
OPERE DI ATTRAVERSAMENTO STRADALE - TIPOLOGICO CAVALCAFERROVA	
SEZIONI TIPO IN RILEVATO ED IN TRINCEA - STRADA CATEGORIA C2	A2020002P79S.630003
OPERE DI ATTRAVERSAMENTO STRADALE - TIPOLOGICO CAVALCAFERROVA	
PARTICOLARI FOSSE DI GUARDIA	A2020002P79S.630001
TIPOLOGICO IMPIANTI DI SOLEVAMENTO ACQUE METEORICHE PER VABUTA' PRINCIPALE	
STRADA CATEGORIA C1, C2, F1, F2 - TIPO A	A2020002P79S.630001
TIPOLOGICO IMPIANTI DI SOLEVAMENTO ACQUE METEORICHE PER VABUTA' PRINCIPALE	
STRADA CATEGORIA C1, C2, F1, F2 - TIPO A	A2020002P79S.630002
TIPOLOGICO IMPIANTI DI SOLEVAMENTO ACQUE METEORICHE PER VABUTA' PRINCIPALE	
STRADA CATEGORIA C1, C2, F1, F2 - TIPO A	A2020002P79S.630003
TIPOLOGICO SOTTOPASSI	
IMPIANTO DI ILLUMINAZIONE, DI SOLEVAMENTO ED AFFINI	A2020002P79S.630003
TIPOLOGICO MURI STRADALI	
MURI DI CONTENIMENTO - CARPENTERIA MURI ALTEZZE 2-3-4-5-6m	A2020002P79S.630001
TIPOLOGICO MURI STRADALI	
MURI DI CONTENIMENTO - RELAZIONE DI CALCOLO	A2020002P79S.630001
ELABORATI GENERALI DI LINEA	
PLANIMETRIA LINEA A.C.DA KM 70+624.970 A KM 71+424.970	A2020002P79S.630005
PLANIMETRIA LINEA A.C.DA KM 71+424.970 A KM 72+224.970	A2020002P79S.630005
PROFLO LONGITUDINALE - ASSE LINEA A.C. DA KM 63+424.970 A KM 72+424.970	A2020002P79S.630005
SEZIONI TRASVERSALI LINEA AC DA KM 71+100.000 A KM 71+650.000	A2020002P79S.630001
IL CODICE COMMESSA "2002" E' STATO SOSTITUITO CON "7005"	

NOTE GENERALI

- P.F. = FANO FERRO
- Q.P. = QUOTA PROGETTO STRADALE
- TUTTE LE MISURE SONO ESPRESSE IN CENTIMETRI
- LE PROGRESSIVE SONO ESPRESSE IN CHILOMETRI
- TUTTI GLI ANGOLI SONO ESPRESSE IN GRADI CENTESIMALI

CARATTERISTICHE DEI MATERIALI

PER PRESCRIZIONI MATERIALI VEDERE ELABORATI:
OPERE DI ATTRAVERSAMENTO STRADALE - TIPOLOGICO SOTTOVA
PRESCRIZIONI MATERIALI E NOTE GENERALI
CODICE A2020002P79S.630001



ALTA SORVEGLIANZA



GENERAL CONTRACTOR:



INFRASTRUTTURE FERROVIARIE STRATEGICHE DEFINITE DALLA LEGGE OBIETTIVO N. 443/01
LINEA A.V. /A.C. TORINO - VENEZIA Tratta MILANO - VERONA
Lotto funzionale Brescia-Verona
PROGETTO DEFINITIVO

OPERE DI ATTRAVERSAMENTO STRADALE - SOTTOPASSO S.P. 21
Prog. km 71+424.359 - CATEGORIA C2
MANIFATTO SCATOLARE E MURI AD U - SEZ. TRASV. E PARTIC. TAV. 1

Rev.	Data	Descrizione	Redatto	Data	Verificato	Data	Approvato	Data	Consorzio
0	31/03/14	EMISSIONE PER CDS	[Signature]	31/03/14	[Signature]	31/03/14	[Signature]	31/03/14	Cepav due Project Director Ing. F. Caporali