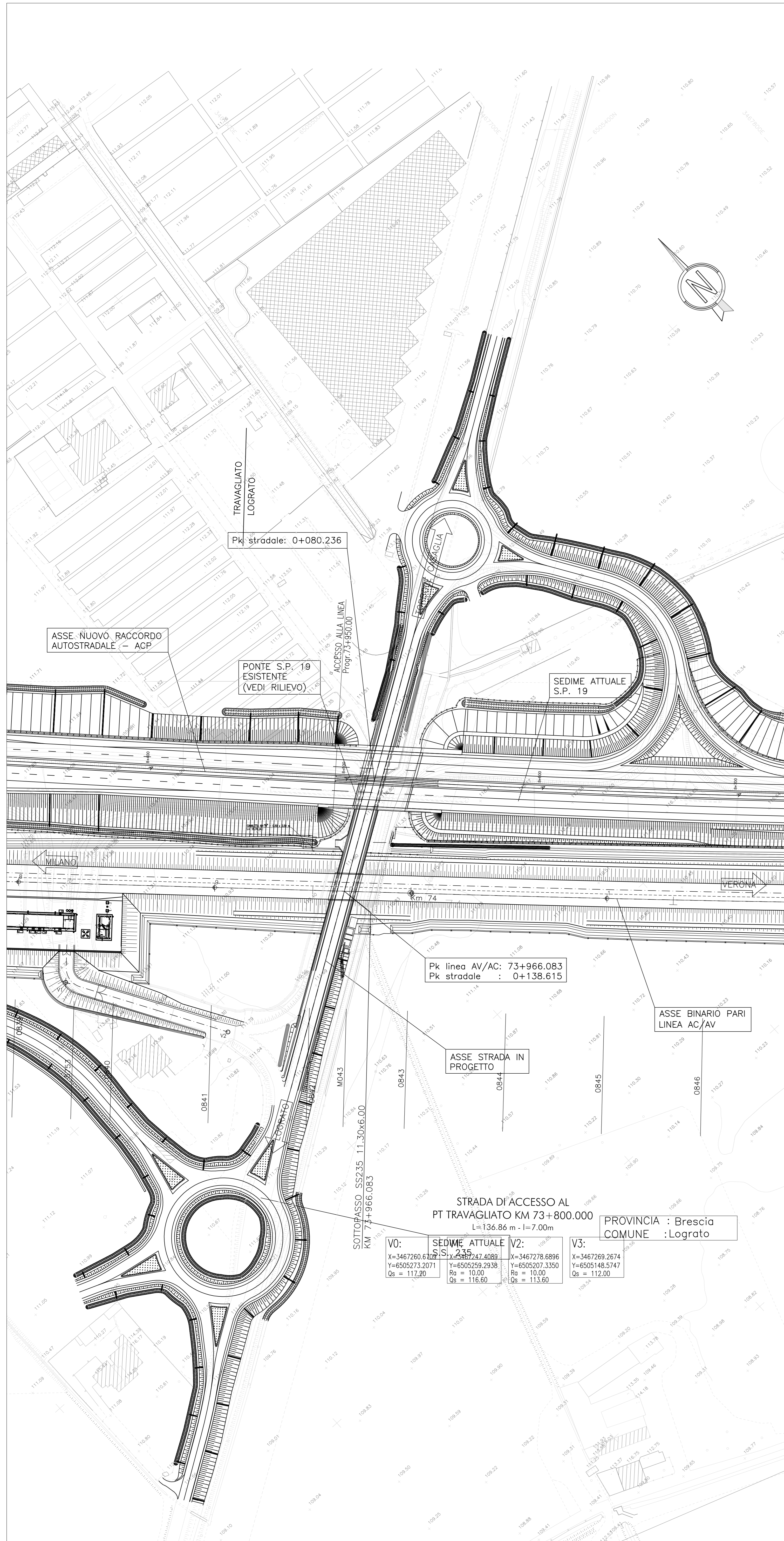
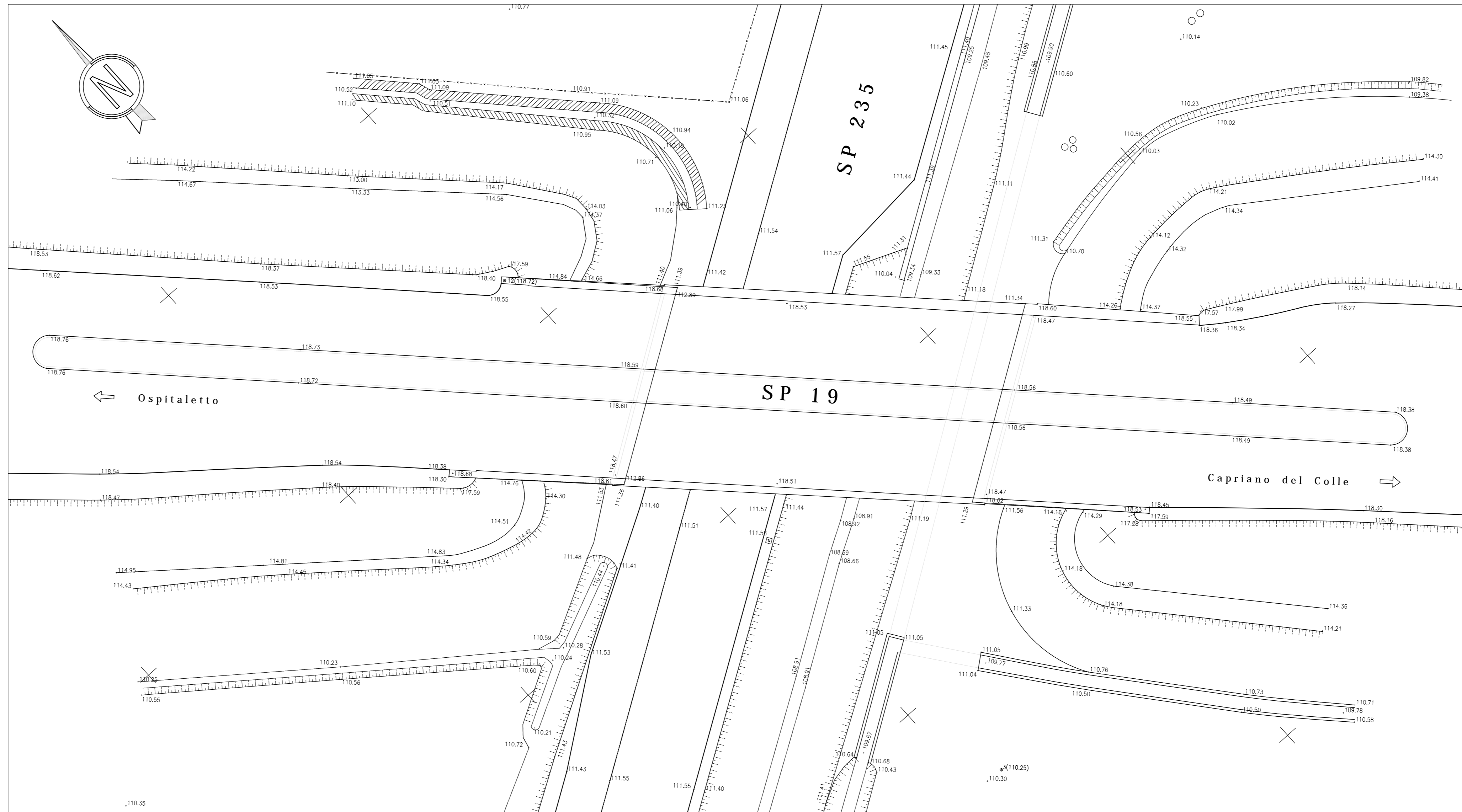


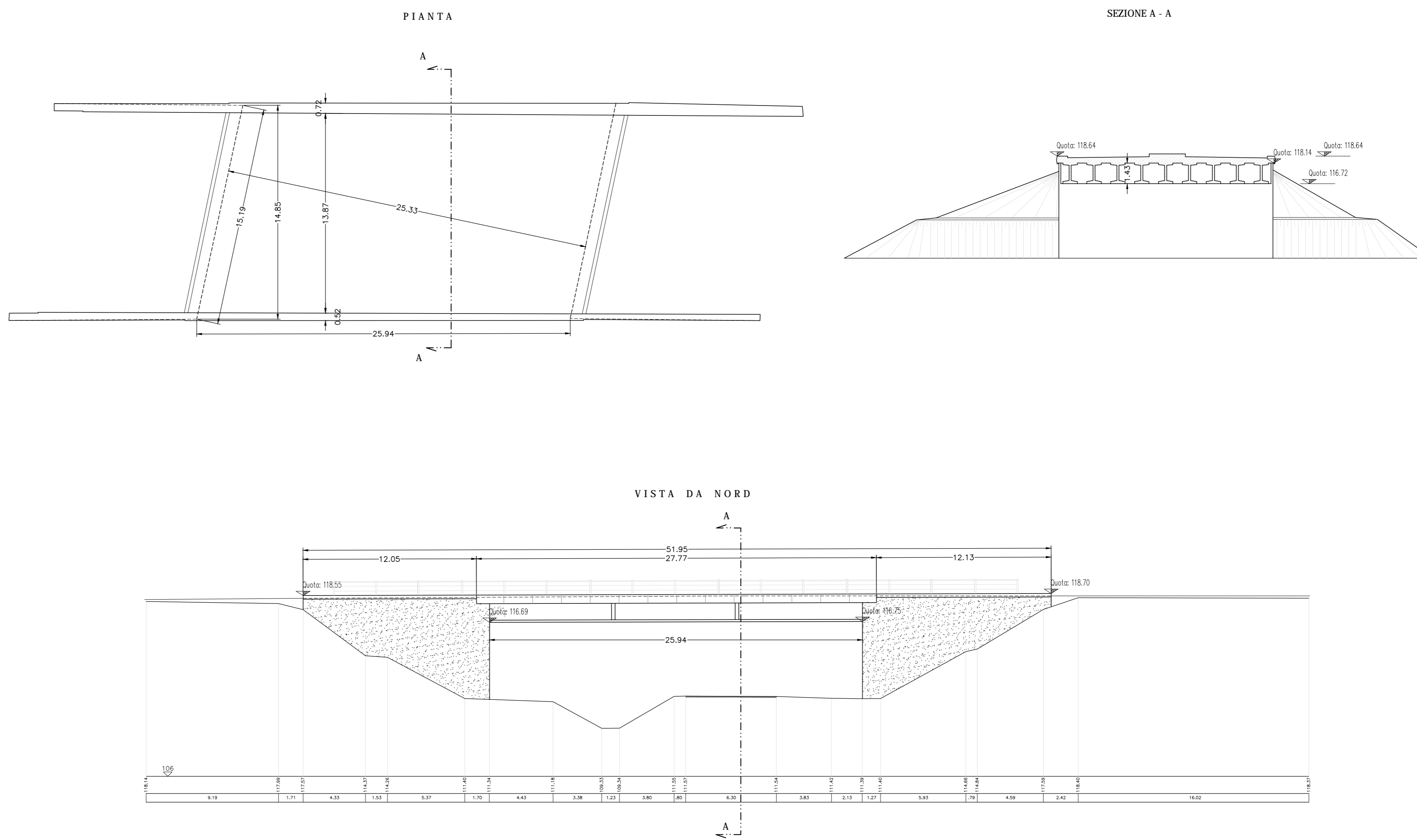
PLANIMETRIA DELLO STATO DI FATTO  
Scala 1:1000



RILIEVO PONTE S.P. 19 ESISTENTE - PLANIMETRIA  
Scala 1:200



RILIEVO PONTE S.P. 19 ESISTENTE - PIANTA, VISTA E SEZIONE  
Scala 1:200



DESEGNI DI RIFERIMENTO

DESCRIZIONE	CODICE
RELAZIONE GENERALE DI PROGETTO LOGRATO 73+966.083	A2020002R0SL680001
PLANIMETRIA STATO DI FATTO 73+966.083	A2020002P2SL680002
PLANIMETRIA DI PROGETTO 73+966.083	A2020002P7SL680001
PROFILLO LONGITUDINALE 73+966.083	A2020002F7SL680001
SEZIONI TRASVERSALI 73+966.083	A2020002W91680001
SEZIONI TIPO 73+966.083	A2020002W21680001
MANUFATTO SCOTOLARE - PIANTA PROSPETTO E SEZIONI 73+966.083	A2020002B2SL680001
MURI ANDATORI - PROFILO E SEZIONI 73+966.083	A2020002B1680001
PLANIMETRIA MANUFATTI IN CA. 73+966.083	A2020002P2SL680002
OPERE PROVVISORIALI 73+966.083	A2020002P91680001
RELAZIONE DI CALCOLO STRUTTURE IN CA. 73+966.083	A2020002C1SL680001
VASCA DI SOLLEVAMENTO E RACCOLTA ACQUE 73+966.083	A2020002B2SL680003
DRENAGGI ACQUE DI PIATTAFORMA 73+966.083	A2020002P21680001
IMPIANTI D'ILLUMINAZIONE, SOLLEVAMENTO E AFFINI 73+966.083	A2020002P2SL680001
RELAZIONE GEOTECNICA	A2020002R8SL680001
TIPOLOGICO SEGNALETICA STRADALE - SOTTOPASSI PRINCIPALI	A2020002S2SL680001
MURI STRADALI - SEZIONE TIPO - ARREDI	A2020002B20C004001
<b>ELABORATI DI LINEA</b>	
PLANIMETRIA LINEA AC DA KM 73+824.970 A KM 74+624.970	A2020002P7F0001059
PLAN. SIST. IDR. - KM 73+824.970 - 74+624.970	A2020002P7D0002059
PROFILLO LONGITUDINALE LINEA AC DAL KM 73+200.000 AL KM 74+100.000	A2020002F7F0001051
SEZIONI TRASVERSALI LINEA AC DA KM 73+770.000 A KM 74+000.000	A2020002W9F0001093

NOTE GENERALI

- TUTTE LE MISURE SONO ESPRESSE IN METRI, SALVO OVE DIVERSAMENTE INDICATO
- LO SVILUPPO DEI MURI E DEL MANUFATTO SCOTOLARE E' RIFERITO ALL'ASSE DI TRACCIAMENTO
- ELABORATO VALIDO SOLO AI FINI DEL PROGETTO STRADALE

CARATTERISTICHE DEI MATERIALI



ALTA SOVRIGLIANZA:



GENERAL CONTRACTOR:



INFRASTRUTTURE FERROVIARIE STRATEGICHE DEFINITE DALLA LEGGE OBIETTIVO N. 443/01  
LINEA A.V. /A.C. TORINO - VENEZIA Tratta MILANO - VERONA  
Lotto funzionale Brescia-Verona  
PROGETTO DEFINITIVO

SOTTOVIA ALLA PROG. 73+966 LINEA A.C.  
PLANIMETRIA STATO DI FATTO

COMMESSA	LOTTO	FASE	ENTE	TIPO DOC.	OPERAZIONE	PROGR.	REV.	SCALA
IN05	00	D	E2	PZ	SL6800	002	0	VARIE

Rev.	Data	Descrizione	Redatto	Data	Verificato	Data	Progettista	Data	Autorizzato/Data
0	31/03/14	EMISSIONE PER CDS	[Signature]	31/03/14	[Signature]	31/03/14	[Signature]	31/03/14	Cepav due Project Director [Signature]