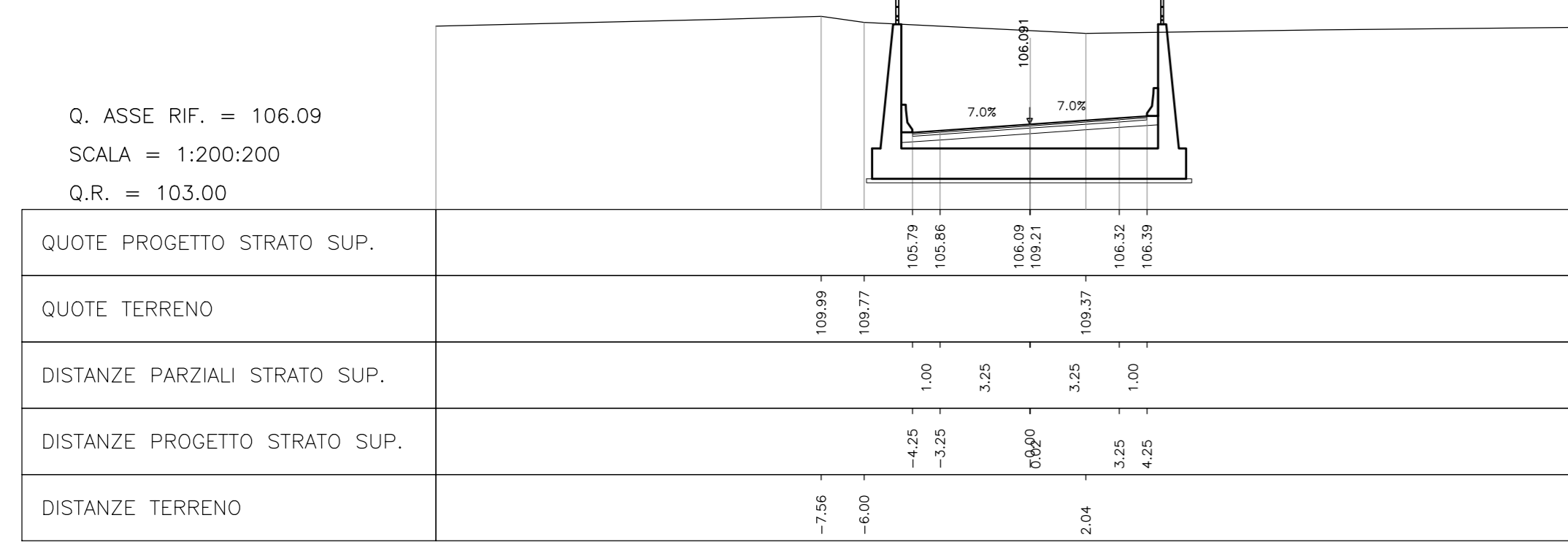


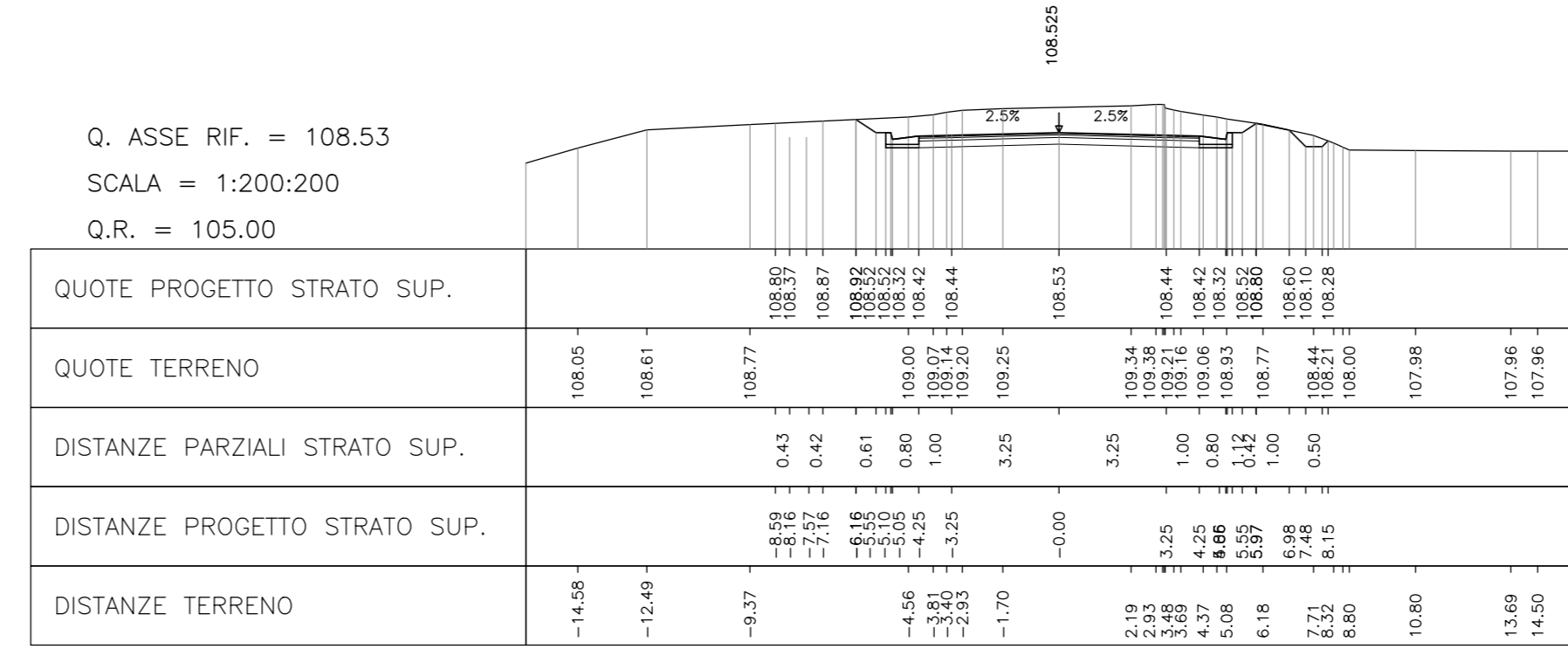
AREE	
TERR. VEGET. SX: 0,0 MQ	
TERR. VEGET. DX: 0,0 MQ	
CASSONETTO: 3,2 MQ	
SCAVO: 65,4 MQ	
RIEMPIMENTO: 4,9 MQ	
BONIFICA: 0,0 MQ	

SEZIONE N° 9
PROGRESSIVA 0+170.18



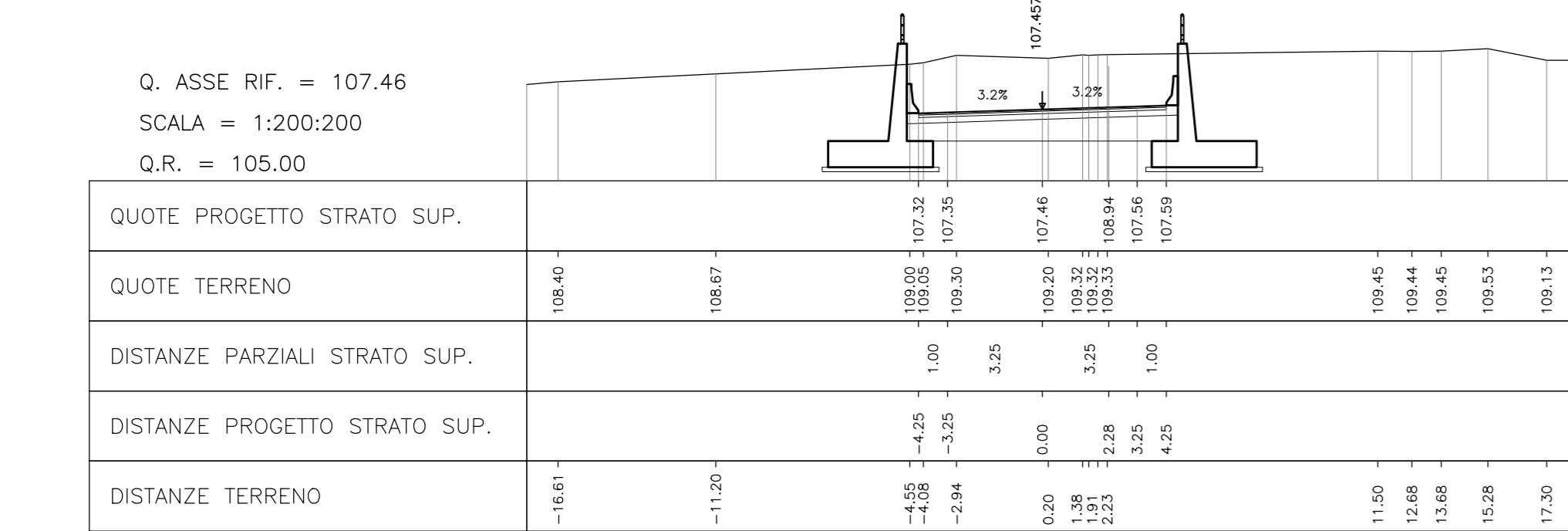
AREE	
TERR. VEGET. SX: 0,0 MQ	
TERR. VEGET. DX: 0,0 MQ	
CASSONETTO: 3,0 MQ	
SCAVO: 17,1 MQ	
RILEVATO: 0,0 MQ	
BONIFICA: 0,0 MQ	

SEZIONE N° 13
PROGRESSIVA 0+224.46




AREE	
TERR. VEGET. SX: 0,0 MQ	
TERR. VEGET. DX: 0,0 MQ	
CASSONETTO: 3,2 MQ	
SCAVO: 55,9 MQ	
RIEMPIMENTO: 6,8 MQ	
BONIFICA: 0,0 MQ	

SEZIONE N° 10
PROGRESSIVA 0+204.51



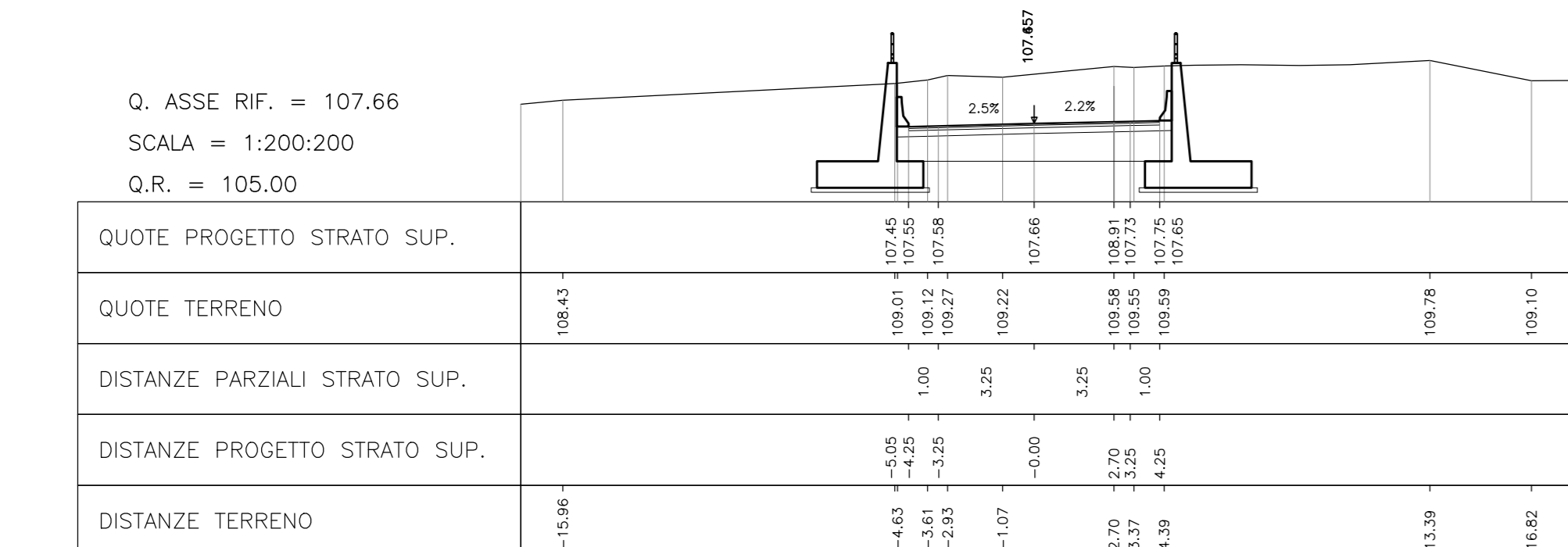
AREE	
TERR. VEGET. SX: 0,5 MQ	
TERR. VEGET. DX: 0,9 MQ	
CASSONETTO: 3,0 MQ	
SCAVO: 3,4 MQ	
RILEVATO: 0,4 MQ	
SCOTICO: 3,0 MQ	

SEZIONE N° 14
PROGRESSIVA 0+253.54



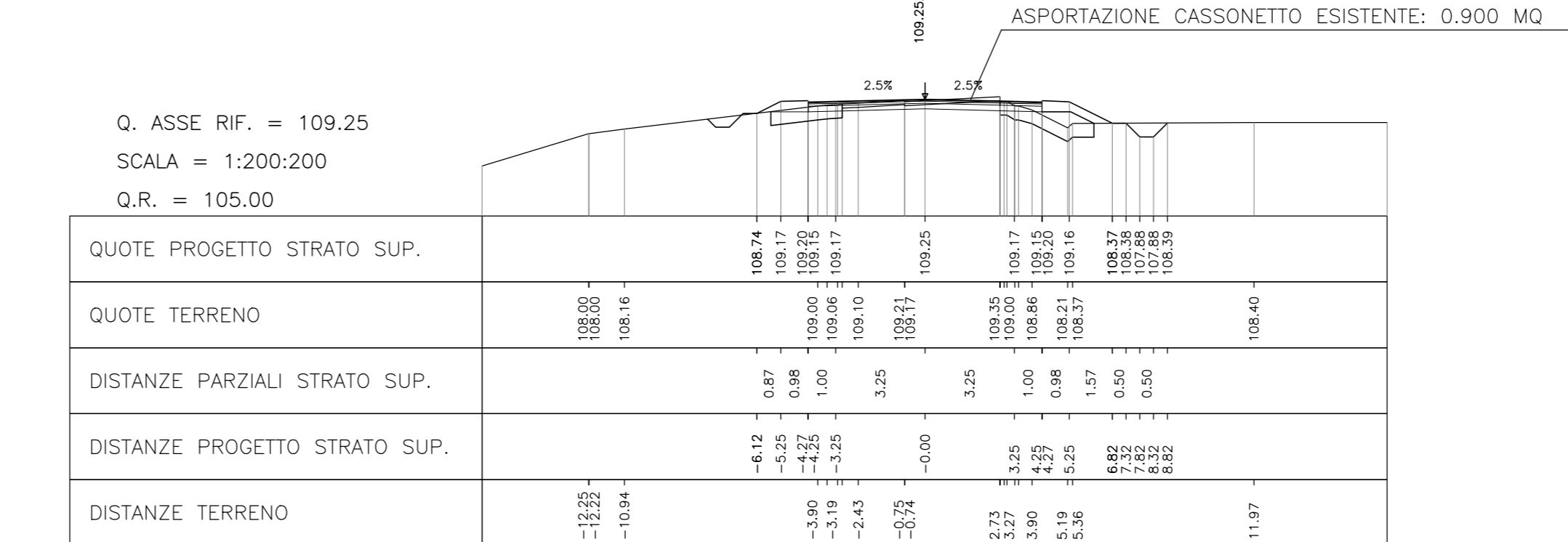
AREE	
TERR. VEGET. SX: 0,0 MQ	
TERR. VEGET. DX: 0,0 MQ	
CASSONETTO: 3,3 MQ	
SCAVO: 50,4 MQ	
RIEMPIMENTO: 8,6 MQ	
BONIFICA: 0,0 MQ	

SEZIONE N° 11
PROGRESSIVA 0+208.02



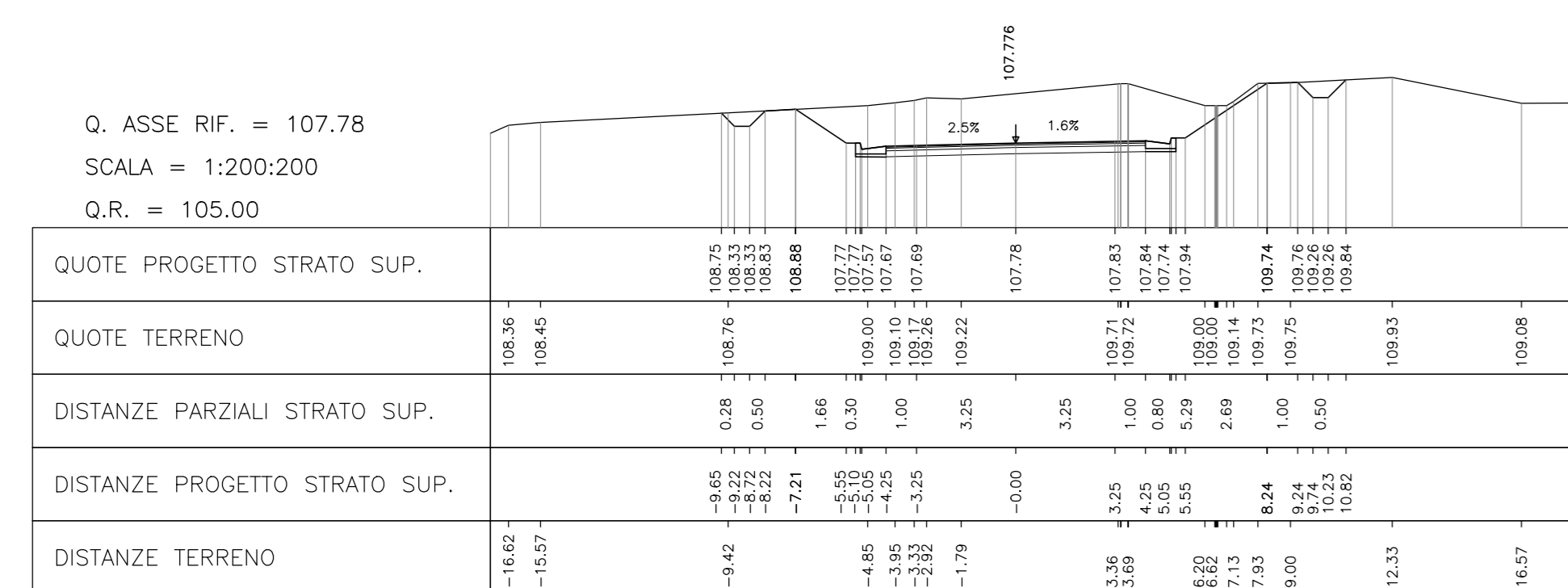
AREE	
TERR. VEGET. SX: 0,6 MQ	
TERR. VEGET. DX: 0,8 MQ	
CASSONETTO: 3,0 MQ	
SCAVO: 7,6 MQ	
RILEVATO: 0,6 MQ	
SCOTICO: 3,0 MQ	

SEZIONE N° 15
PROGRESSIVA 0+270.70



AREE	
TERR. VEGET. SX: 0,0 MQ	
TERR. VEGET. DX: 0,0 MQ	
CASSONETTO: 3,0 MQ	
SCAVO: 24,8 MQ	
RILEVATO: 0,0 MQ	
BONIFICA: 0,0 MQ	

SEZIONE N° 12
PROGRESSIVA 0+210.02



DESCRIZIONE	CODICE
RELAZIONE GENERALE DI PROGETTO	A20200DE2RGT7700001
PLANIMETRIA DI PROGETTO	A20200DE2P75L7700001
PROFILI LONGITUDINALE	A20200DE2P75L7700001
SEZIONI TRASVERSALI - TAV.1	A20200DE2W9T7700001
SEZIONI TRASVERSALI - TAV.2	A20200DE2W9T7700002
SEZIONI TIPO	A20200DE2W2T7700001
MANUFATTO SCALARE - PIANTE PROSPETTO E SEZIONI	A20200DE2BZ5L7700001
MURI ANDATORI - PROFILO	A20200DE2FAT7700001
MURI ANDATORI - SEZIONI TIPO CARPENTERIA	A20200DE2B2T7700001
PLANIMETRIA MANUFATTI IN C.A.	A20200DE2BASL7700001
RELAZIONE DI CALCOLO STRUTTURE IN C.A.	A20200DE2CL5L7700001
VASCA DI SOLLEVAMENTO E RACCOLTA ACQUE	A20200DE2PZ5L7700001
OPERE PROVVISORIALI	A20200DE2PAT7700001
VIAIBILITA' DI CUCITURA - PLANIMETRIA E SEZIONI TIPO	A20200DE2PZ1T7700001
DRENAGGI ACQUE DI PIATTAFORMA	A20200DE2PZ1T7700002
IMPIANTI D'ILLUMINAZIONE, SOLLEVAMENTO E AFFINI	A20200DE2PZ5L7700001
PLANIMETRIA STATO DI FATTO	A20200DE2P75L7700002

NOTE GENERALI

- Q.R. = QUOTA DI RIFERIMENTO
- TUTTE LE MISURE SONO ESPRESSE IN METRI, SALVO OVE DIVERSAMENTE INDICATO

CARATTERISTICHE DEI MATERIALI

LEGENDA AREE

Silvio: 0,000 mq
Rilevato: -0,000 mq
Cassonetto: 0,000 mq
Terr. Vegetato: -0,000 mq
Scavo: 0,000 mq
Bonifica: 0,000 mq

Q. ASSE RIF. = ---
SCALA = ---
Q.R. = ---


QUOTE PROGETTO
DISTANZE PROGRESSIVE PROGETTO
DISTANZE PARZIALI PROGETTO
QUOTE TERRENO
DISTANZE PROGRESSIVE TERRENO




ALTA SOVRIGLIANZA: 

GENERAL CONTRACTOR: 

INFRASTRUTTURE FERROVIARIE STRATEGICHE DEFINITE DALLA LEGGE OBIETTIVO N. 443/01
LINEA A.V./A.C. TORINO - VENEZIA Tratta MILANO - VERONA
Lotto funzionale Brescia-Verona
PROGETTO DEFINITIVO

SOTTOVIA ALLA PROG. 87+611,79 LINEA A.C. 
SEZIONI TRASVERSALI - TAV.2

ALTA SOVRIGLIANZA  Verificato: Data: Approvato: Data:

COMMESSA LOTTO FASE ENTE TIPO DOC. OPERA/DECIPLINA Progr. REV. SCALA
IN05 01 D E2 W9 SL7700 002 1 1:200

Rev.	Data	Descrizione	Redatto	Data	Verificato	Data	Approvato	Data	Autore/Contra
0	31/03/14	EMISSIONE PER CDS	M.T.	31/03/14	DI NARDO	31/03/14	LAZZARI	31/03/14	Cepav due
1	01/07/14	REVISIONE PER CDS	...	01/07/14	...	01/07/14	...	01/07/14	...