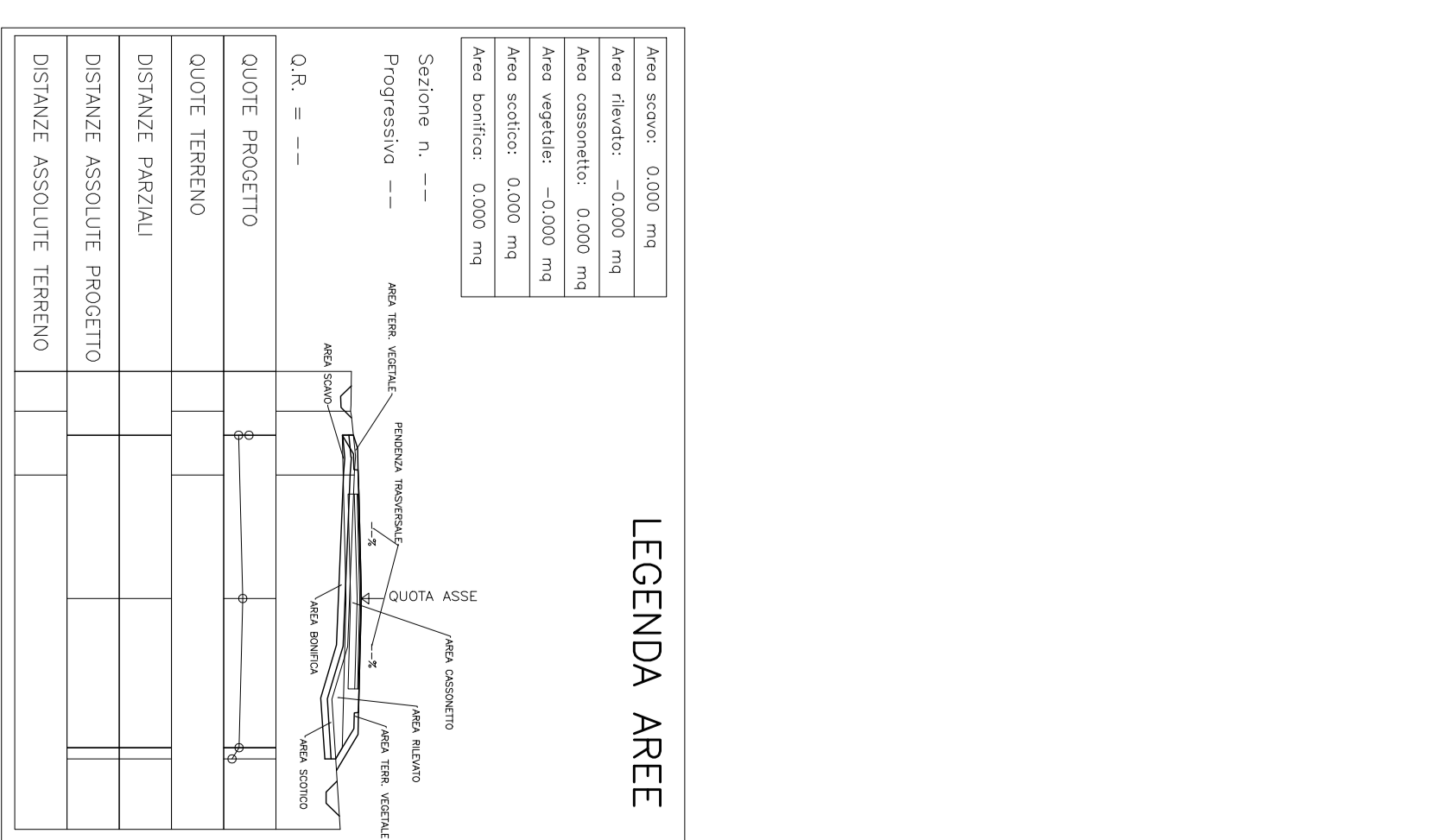


DESCRIZIONE	CODICE
Risorse generali di progetto	420200027975900001
Progettazione progetto	420200027975900002
Profilo longitudinali	420200027975900003
Sezioni trasversali	420200027975900004
Sezioni Bpa	420200027975900005
Mondulato scollatore serie AC	420200027975900006
Mondulato scollatore a spirale	420200027975900007
Muri condotti	420200027975900008
Proprietà materiali	420200027975900009
Reazione di calcolo strutture	420200027975900010
Fasi esecutive	420200027975900011
Visco di sollevamento e scollato occhio	420200027975900012
Operi provvisori	420200027975900013
Visdotti di collaudi puntiformi	420200027975900014
Drenaggi acque di piattaforma	420200027975900015
Impianti d'illuminazione, isolamento e altri	420200027975900016
Mondulato scollatore serie SS11	420200027975900017
Proprietà materiali	420200027975900018
Procedura data di fatto	420200027975900019
LABORALI DI LINEA	420200027975900020
Profilo longitudinali linee AC	420200027975900021
Sezioni trasversali linee AC	420200027975900022
Il CODICE COMMESSA "2022" E' STATO SOSTITUITO CON "N02"	420200027975900023

NOTE GENERALI

- Q.R. = QUOTA DI RIFERIMENTO
 - TUTTE LE MISURE SONO ESPRESSE IN METRI, SALVO CHE DIVERSAMENTE INDICATO


CARATTERISTICHE DEI MATERIALI



COMMITTEE



ATA SORVEGLIANZA



INFRASTRUTTURE FERROVIARIE STRATEGICHE DEFINITE DALLA
 LEGGE OBBIETTIVO N. 449/01
 LINEA A.V./A.C. TORINO - VENEZIA Tratta MILANO - VERONA
 Lotta funzionale Brescia-Vergona
 PROGETTO DEFINITIVO

SOTTOVIA ALLA PROG. 137-986 LINEA AC.
 SEZIONI TRASVERSALI - TAV. 1

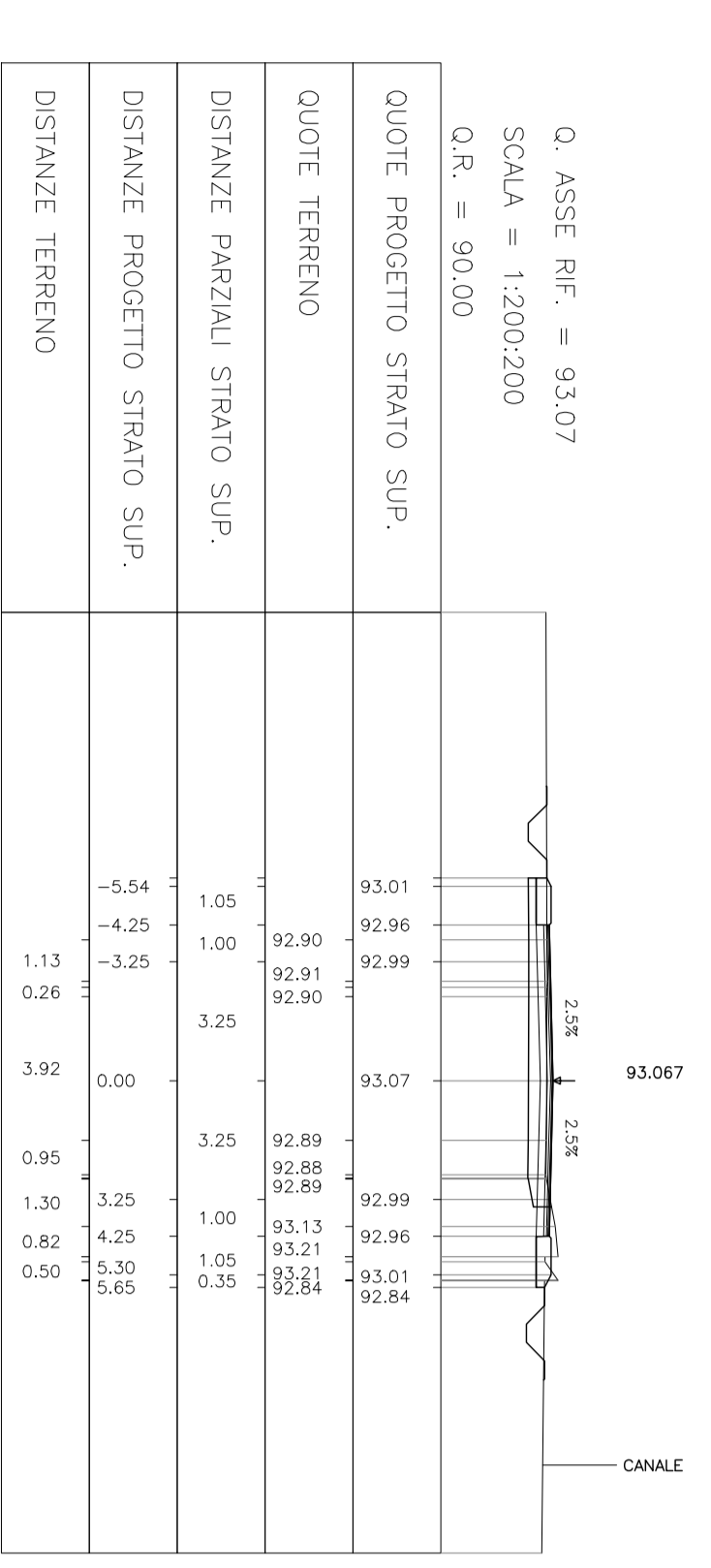
ATA SORVEGLIANZA	Verifica	Data	Apposizione	Data				
COMMESSA	LOTTO	FASE	ENTE	PRODOC	OPERA/DIREZIONE	PROCCO	REV.	SCALA
IN05	00	D	E2	M9	SL19400	001	0	1:200

PROGETTAZIONE GENERALE CONTRACTOR		Autore/Conditore	
N.º	Data	Autore	Data
0	31/03/14	EMILIANO PERICOLI	31/03/14
1		Capav due	
2		Capav due	
3		Capav due	

Shipment B.P.A. COMM. 02/12/11
 Capav due
 Date: 31/03/14
 Data: 4/18/14 08:49g

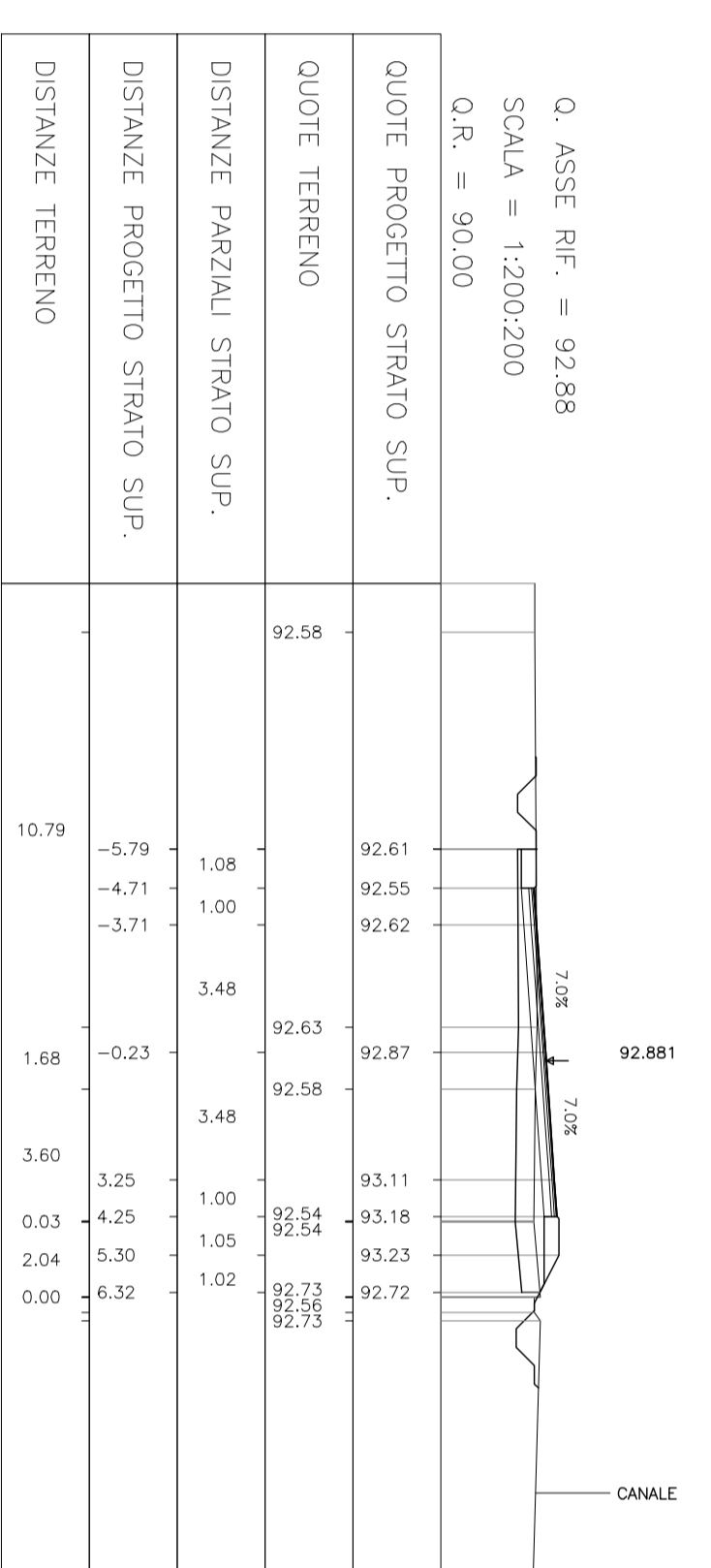
AREA	TERRE VEGET.	STR.	0,0000 MQ
CASSONETTO	1,0000 MQ		
SCALONE	4,5000 MQ		
SCALONE	4,5000 MQ		
SCALONE	4,5000 MQ		
SCALONE	4,5000 MQ		
BONIFICA	0,0000 MQ		

SEZIONE N° 1
 PROGRESSIVA 0+0438,00



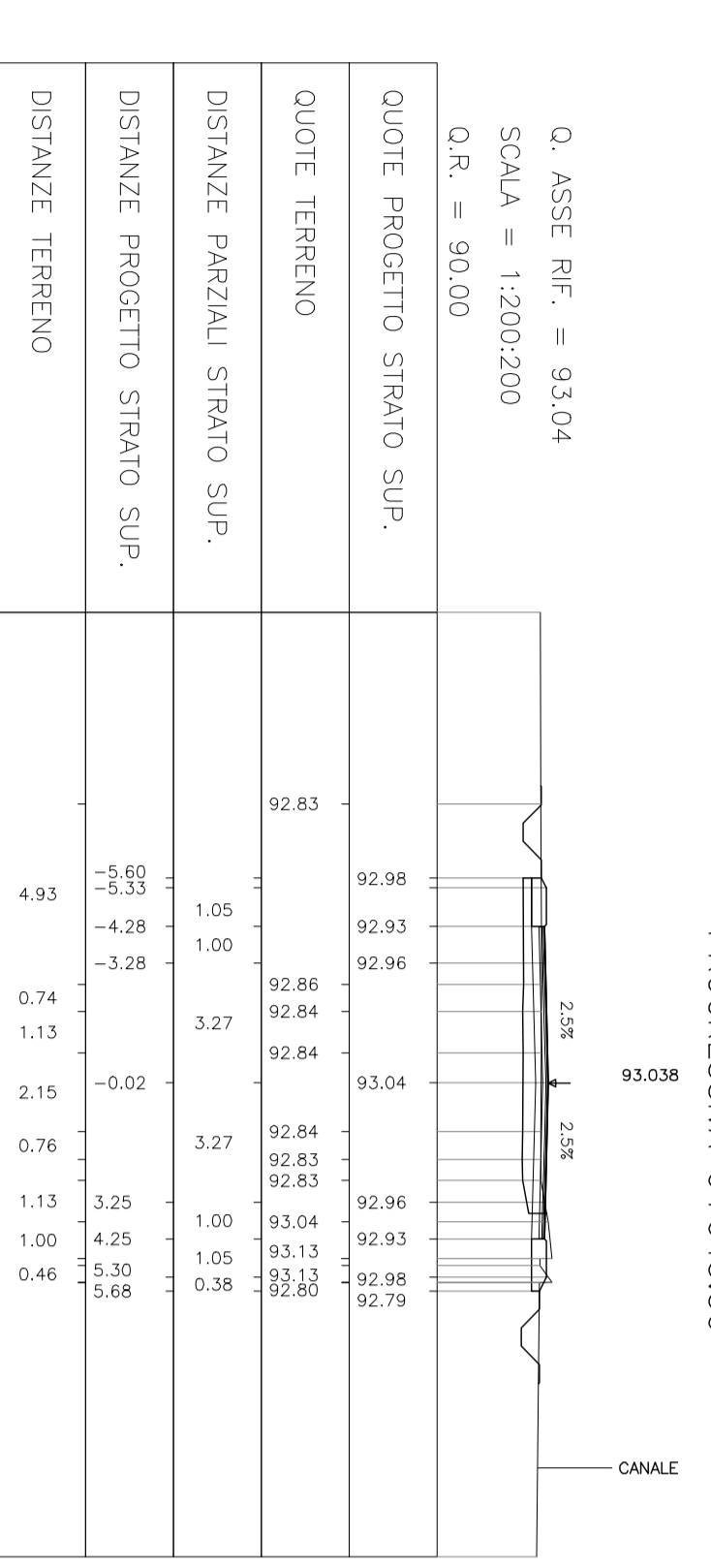
AREA	TERRE VEGET.	STR.	0,0000 MQ
CASSONETTO	1,0000 MQ		
SCALONE	4,5000 MQ		
SCALONE	4,5000 MQ		
SCALONE	4,5000 MQ		
SCALONE	4,5000 MQ		
BONIFICA	0,0000 MQ		

SEZIONE N° 4
 PROGRESSIVA 0+098,82



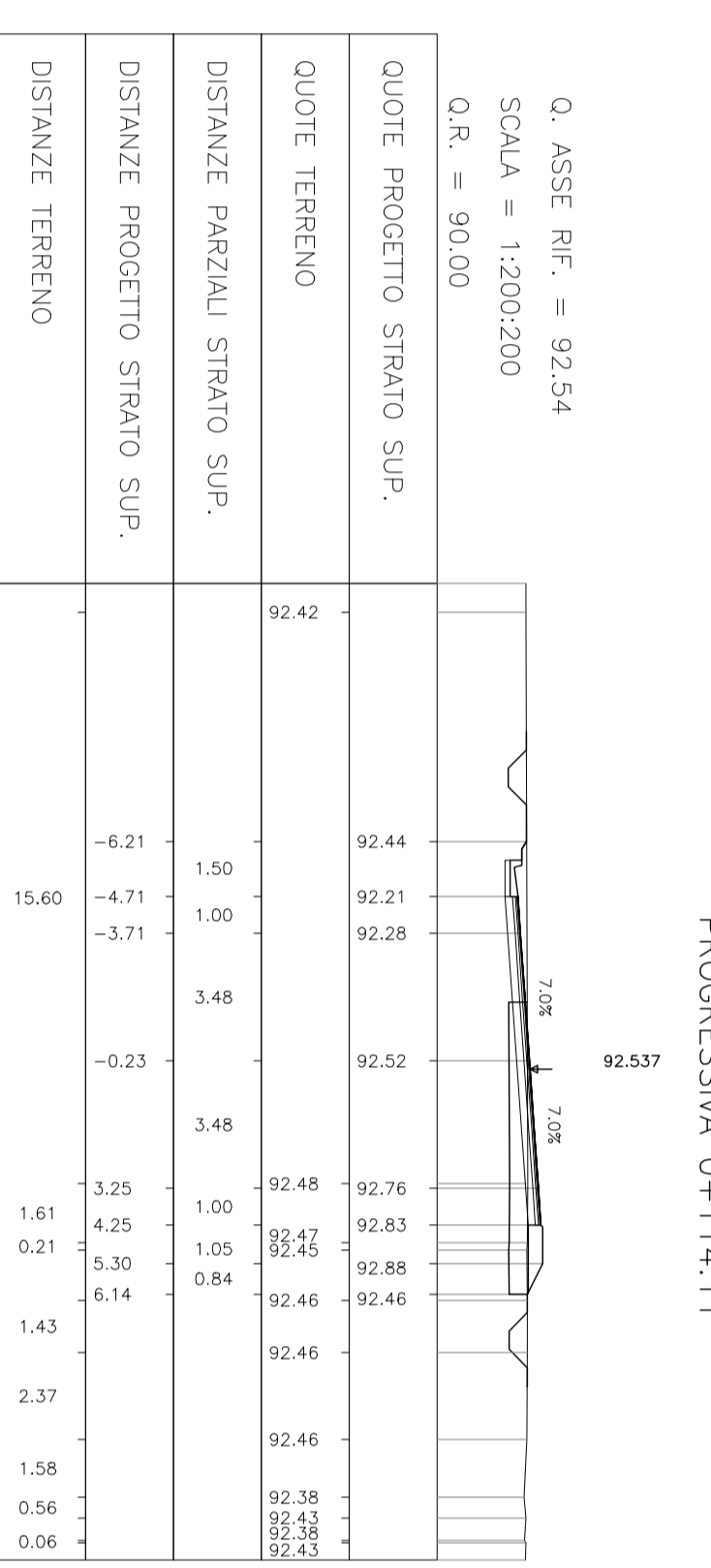
AREA	TERRE VEGET.	STR.	0,0000 MQ
CASSONETTO	1,0000 MQ		
SCALONE	4,5000 MQ		
SCALONE	4,5000 MQ		
SCALONE	4,5000 MQ		
SCALONE	4,5000 MQ		
BONIFICA	0,0000 MQ		

SEZIONE N° 2
 PROGRESSIVA 0+045,50



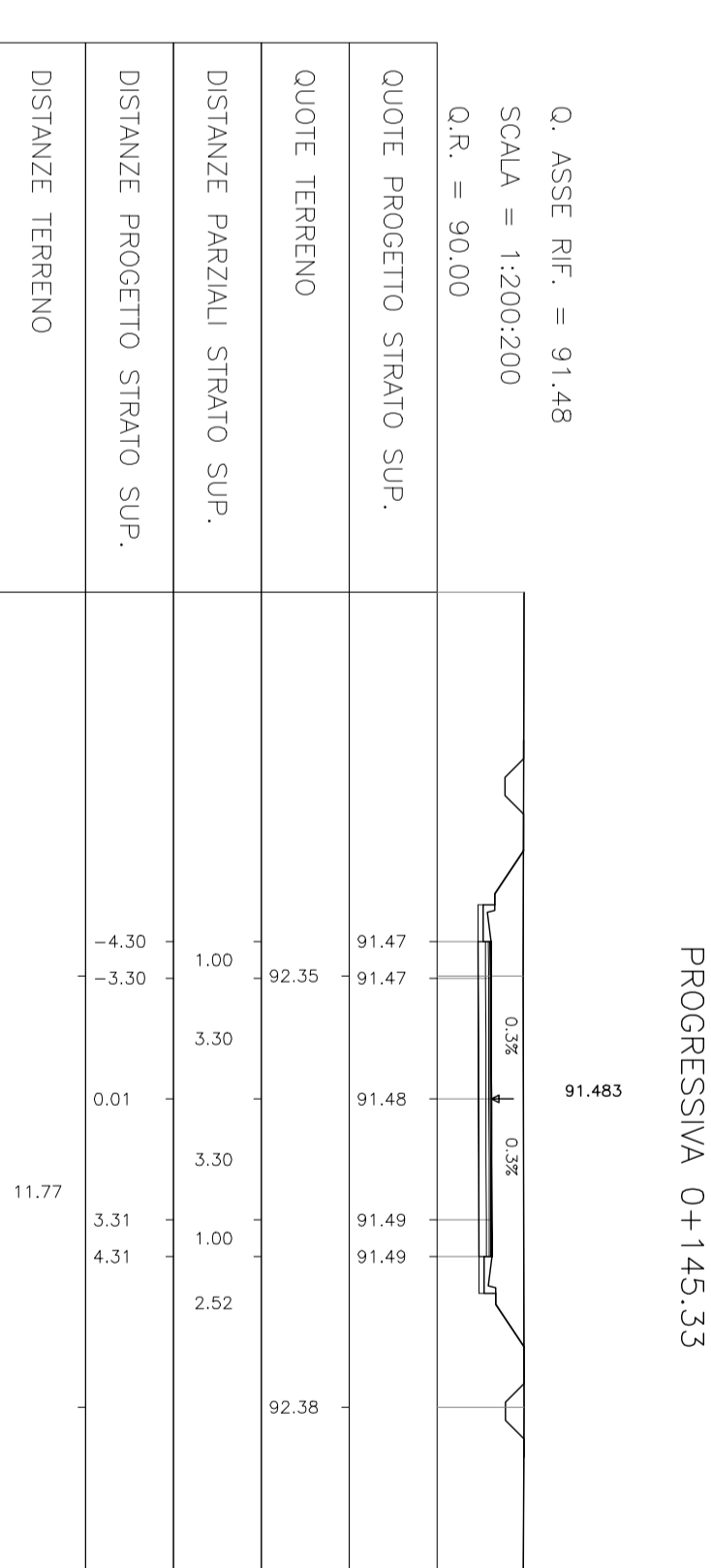
AREA	TERRE VEGET.	STR.	0,0000 MQ
CASSONETTO	1,0000 MQ		
SCALONE	4,5000 MQ		
SCALONE	4,5000 MQ		
SCALONE	4,5000 MQ		
SCALONE	4,5000 MQ		
BONIFICA	0,0000 MQ		

SEZIONE N° 5
 PROGRESSIVA 0+114,11



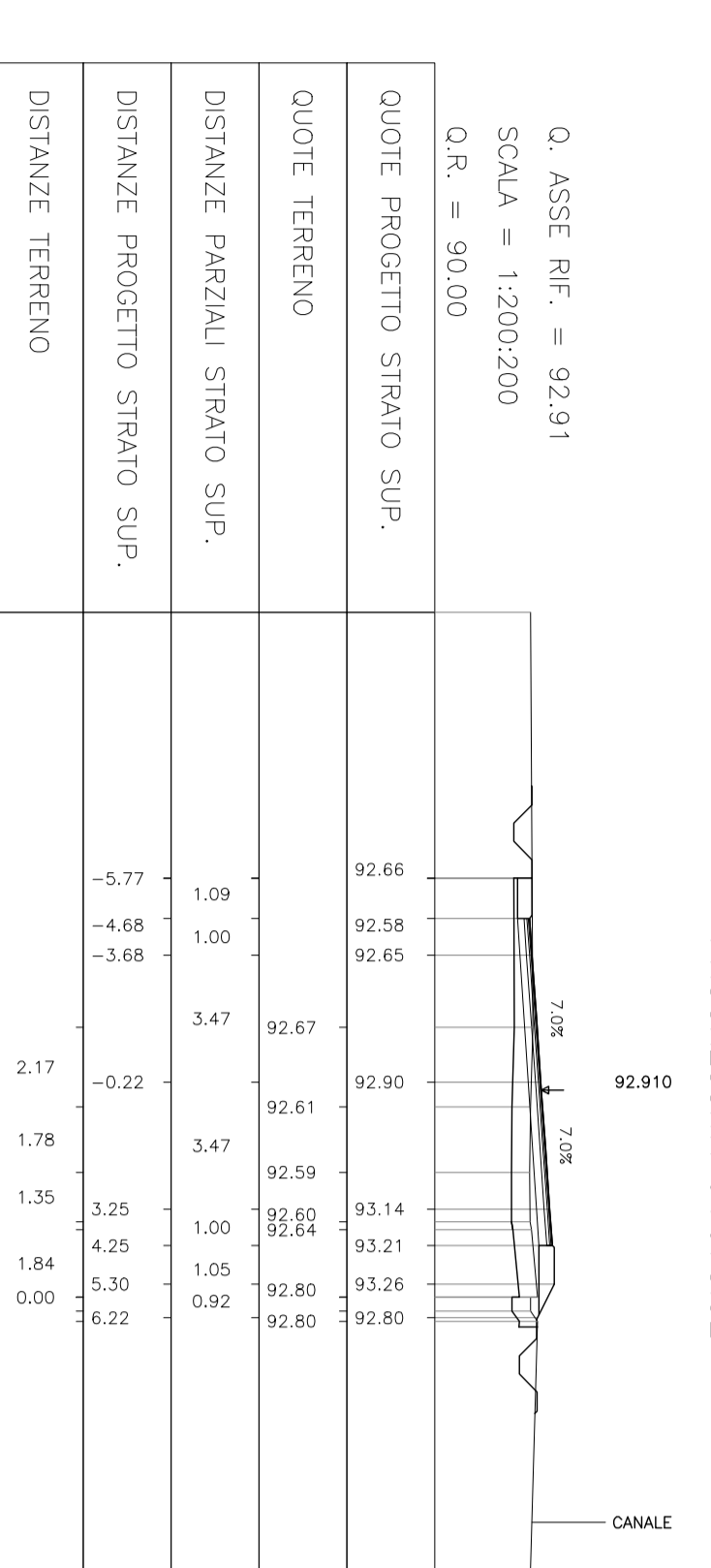
AREA	TERRE VEGET.	STR.	0,0000 MQ
CASSONETTO	1,0000 MQ		
SCALONE	4,5000 MQ		
SCALONE	4,5000 MQ		
SCALONE	4,5000 MQ		
SCALONE	4,5000 MQ		
BONIFICA	0,0000 MQ		

SEZIONE N° 8
 PROGRESSIVA 0+145,33



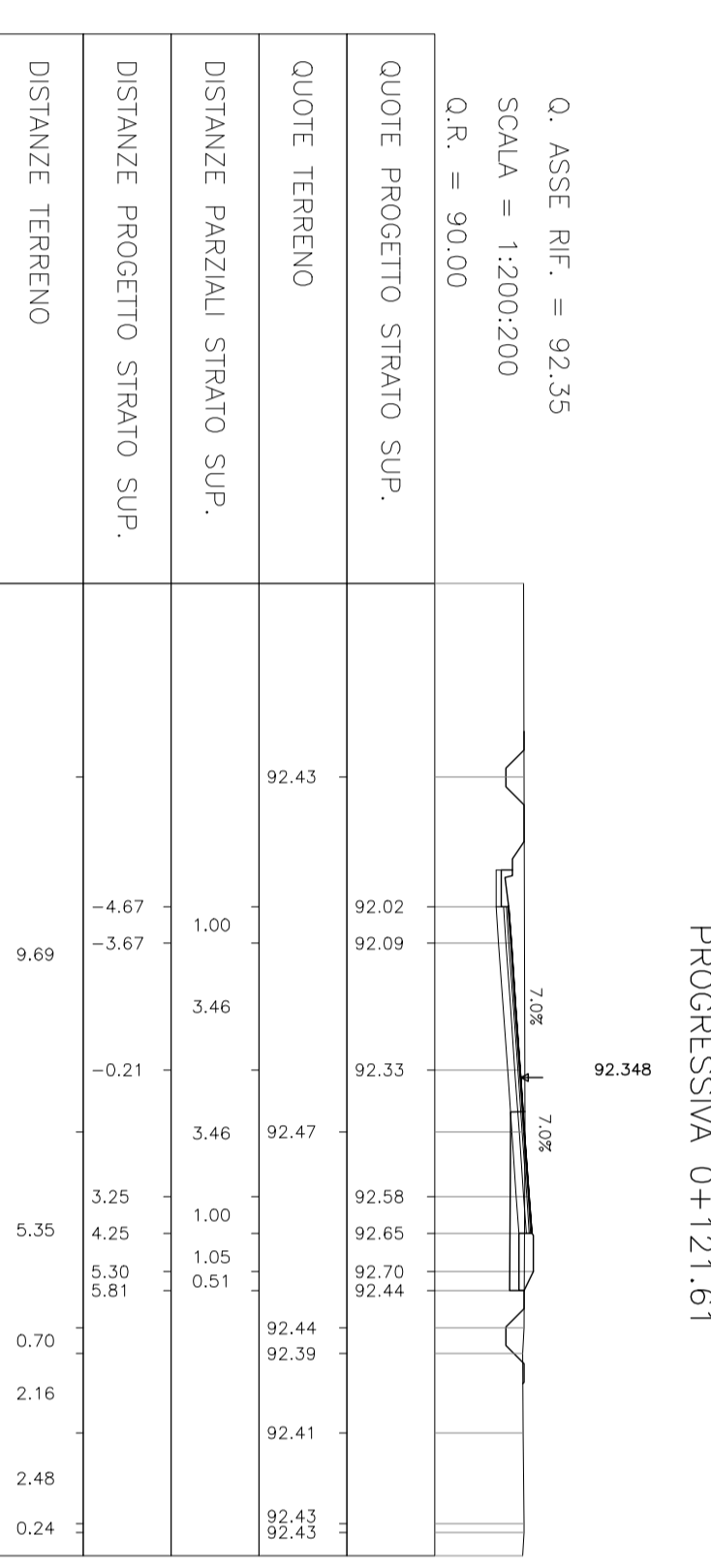
AREA	TERRE VEGET.	STR.	0,0000 MQ
CASSONETTO	1,0000 MQ		
SCALONE	4,5000 MQ		
SCALONE	4,5000 MQ		
SCALONE	4,5000 MQ		
SCALONE	4,5000 MQ		
BONIFICA	0,0000 MQ		

SEZIONE N° 3
 PROGRESSIVA 0+078,32



AREA	TERRE VEGET.	STR.	0,0000 MQ
CASSONETTO	1,0000 MQ		
SCALONE	4,5000 MQ		
SCALONE	4,5000 MQ		
SCALONE	4,5000 MQ		
SCALONE	4,5000 MQ		
BONIFICA	0,0000 MQ		

SEZIONE N° 6
 PROGRESSIVA 0+121,61



AREA	TERRE VEGET.	STR.	0,0000 MQ
CASSONETTO	1,0000 MQ		
SCALONE	4,5000 MQ		
SCALONE	4,5000 MQ		
SCALONE	4,5000 MQ		
SCALONE	4,5000 MQ		
BONIFICA	0,0000 MQ		

SEZIONE N° 9
 PROGRESSIVA 0+152,83

