AREE
TERR. VEGET. SX: 0.0 MQ
TERR. VEGET. DX: 0.0 MQ
CASSONETTO: 4.3 MQ
SCAVO: 27.2 MQ
RILEVATO: 0.0 MQ
SCOTICO: 0.0 MQ
BONIFICA: 0.0 MQ

SEZIONE N° 11
PROGRESSIVA 0+323.12

Q. ASSE RIF. = 136.14
SCALA = 1:200:200
Q.R. = 133.00

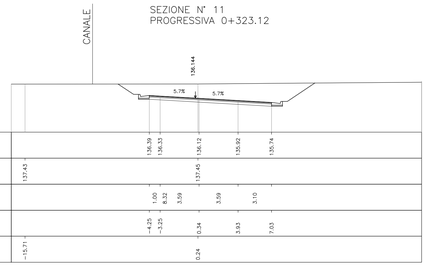

AREE
TERR. VEGET. SX: 0.9 MQ
TERR. VEGET. DX: 0.5 MQ
CASSONETTO: 4.0 MQ
SCAVO: 0.6 MQ
RILEVATO: 3.6 MQ
SCOTICO: 7.6 MQ
BONIFICA: 0.0 MQ

SEZIONE N° 15
PROGRESSIVA 0+430.00

Q. ASSE RIF. = 138.17
SCALA = 1:200:200
Q.R. = 135.00



AREE
TERR. VEGET. SX: 0.6 MQ
TERR. VEGET. DX: 0.6 MQ
CASSONETTO: 3.5 MQ
SCAVO: 0.1 MQ
RILEVATO: 0.8 MQ
SCOTICO: 6.4 MQ
BONIFICA: 0.0 MQ

SEZIONE N° 18
PROGRESSIVA 0+555.00

Q. ASSE RIF. = 138.60
SCALA = 1:200:200
Q.R. = 135.00

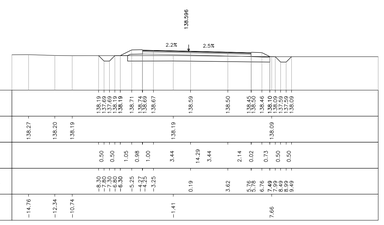

AREE
TERR. VEGET. SX: 0.0 MQ
TERR. VEGET. DX: 0.0 MQ
CASSONETTO: 4.0 MQ
SCAVO: 25.3 MQ
RILEVATO: 0.0 MQ
SCOTICO: 0.0 MQ
BONIFICA: 0.0 MQ

SEZIONE N° 12
PROGRESSIVA 0+325.12

Q. ASSE RIF. = 136.24
SCALA = 1:200:200
Q.R. = 133.00

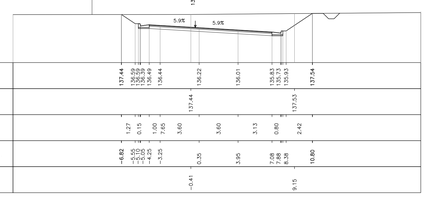

AREE
TERR. VEGET. SX: 0.8 MQ
TERR. VEGET. DX: 0.3 MQ
CASSONETTO: 4.0 MQ
SCAVO: 1.3 MQ
RILEVATO: 2.0 MQ
SCOTICO: 7.2 MQ
BONIFICA: 0.0 MQ

SEZIONE N° 16
PROGRESSIVA 0+470.00

Q. ASSE RIF. = 138.31
SCALA = 1:200:200
Q.R. = 135.00

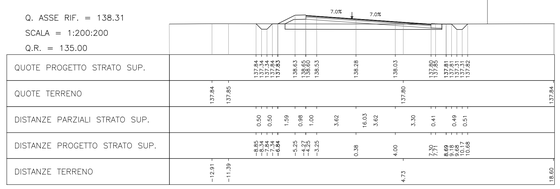

AREE
TERR. VEGET. SX: 0.8 MQ
TERR. VEGET. DX: 0.8 MQ
CASSONETTO: 3.0 MQ
SCAVO: 0.0 MQ
RILEVATO: 5.0 MQ
SCOTICO: 6.0 MQ
BONIFICA: 0.0 MQ

SEZIONE N° 19
PROGRESSIVA 0+600.55

Q. ASSE RIF. = 138.75
SCALA = 1:200:200
Q.R. = 135.00

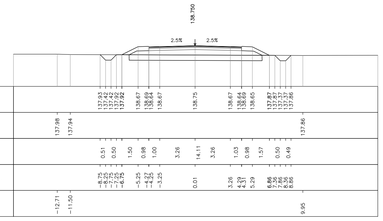

AREE
TERR. VEGET. SX: 0.0 MQ
TERR. VEGET. DX: 0.0 MQ
CASSONETTO: 4.0 MQ
SCAVO: 17.3 MQ
RILEVATO: 0.0 MQ
SCOTICO: 0.0 MQ
BONIFICA: 0.0 MQ

SEZIONE N° 13
PROGRESSIVA 0+336.77

Q. ASSE RIF. = 136.77
SCALA = 1:200:200
Q.R. = 135.00

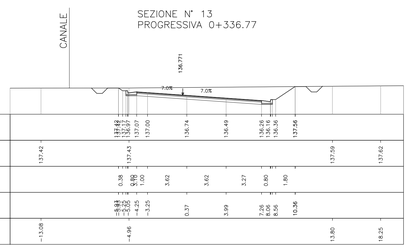

AREE
TERR. VEGET. SX: 0.9 MQ
TERR. VEGET. DX: 0.4 MQ
CASSONETTO: 4.0 MQ
SCAVO: 1.6 MQ
RILEVATO: 2.1 MQ
SCOTICO: 7.2 MQ
BONIFICA: 0.0 MQ

SEZIONE N° 17
PROGRESSIVA 0+508.67

Q. ASSE RIF. = 138.44
SCALA = 1:200:200
Q.R. = 135.00

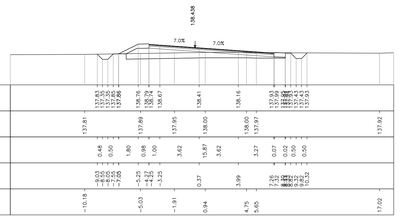

AREE
TERR. VEGET. SX: 0.9 MQ
TERR. VEGET. DX: 0.9 MQ
CASSONETTO: 3.0 MQ
SCAVO: 0.0 MQ
RILEVATO: 6.2 MQ
SCOTICO: 6.4 MQ
BONIFICA: 0.0 MQ

SEZIONE N° 20
PROGRESSIVA 0+608.04

Q. ASSE RIF. = 138.78
SCALA = 1:200:200
Q.R. = 135.00

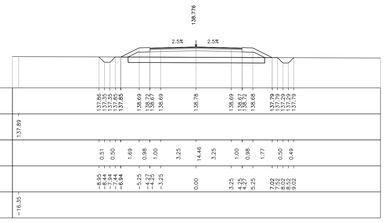

AREE
TERR. VEGET. SX: 0.9 MQ
TERR. VEGET. DX: 0.4 MQ
CASSONETTO: 4.0 MQ
SCAVO: 1.9 MQ
RILEVATO: 2.6 MQ
SCOTICO: 7.4 MQ
BONIFICA: 0.0 MQ

SEZIONE N° 14
PROGRESSIVA 0+390.00

Q. ASSE RIF. = 138.03
SCALA = 1:200:200
Q.R. = 135.00



DISEGNI DI RIFERIMENTO

DESCRIZIONE	CODICE
RELAZIONE GENERALE DI PROGETTO	A202000DE2RGSLA600001
PLANIMETRIA DI PROGETTO	A202000DE2P7SLA600001
PROFILO LONGITUDINALE	A202000DE2F7SLA600001
SEZIONI TRASVERSALI – TAV.1	A202000DE2W9ITA600001
SEZIONI TRASVERSALI – TAV.2	A202000DE2W9ITA600002
SEZIONI TRASVERSALI – TAV.3	A202000DE2W9ITA600003
SEZIONI TIPO	A202000DE2WZITA600001
MANUFATTO SCATOLARE – PIANTA, PROSPETTO E SEZIONI	A202000DE2BZSLA600001
MURI ANDATORI – PROFILO	A202000DE2FAITA600001
MURI ANDATORI – SEZIONI TIPO CARPENTERIA	A202000DE2BZITA600001
PLANIMETRIA MANUFATTI IN C.A.	A202000DE2BZITA600002
RELAZIONE DI CALCOLO STRUTTURE IN C.A.	A202000DE2CLSLA600001
VASCA DI SOLLEVAMENTO E RACCOLTA ACQUE	A202000DE2BZSLA600002
VIABILITA' DI CUCITURA – PLANIMETRIA E SEZIONI TIPO	A202000DE2BZITA600003
DRENAGGI ACQUE DI PIATTAFORMA	A202000DE2P2ITA600001
IMPIANTI DI ILLUMINAZIONE, SOLLEVAMENTO E AFFINI	A202000DE2PZSLA600001
PLANIMETRIA STATO DI FATTO	A202000DE2P7SLA600002
ELABORATI DI LINEA	
PLANIMETRIA IC DI BRESCIA EST DA KM 1+600.000A KM 2+400.000	A202000DE2P7IF0001163
PROFILO LONGITUDINALE IC BRESCIA EST DAL KM 1+800 AL KM 2+700 BP	A202000DE2F7IF0001193
SEZIONI TRASV. IC BRESCIA EST DA KM 2+082.475 A KM 2+550.000 BD	A202000DE2W9IF0001236
PLAN. SIST. IDR. – IC BS EST KM 1+600.000 – KM 2+400.000	A202000DE2P7ID0002163

– IL CODICE COMESSA "A202" E' STATO SOSTITUITO CON "IN05"

NOTE GENERALI

– Q.R. = QUOTA DI RIFERIMENTO

– TUTTE LE MISURE SONO ESPRESSE IN METRI, SALVO OVE DIVERSAMENTE INDICATO

CARATTERISTICHE DEI MATERIALI

LEGENDA AREE

Area scavo: 0.000 mq
Area rilevato: -0.000 mq
Area cassonetto: 0.000 mq
Area vegetale: -0.000 mq
Area scotico: 0.000 mq
Area bonifica: 0.000 mq

COMMITTENTE:

RFI RETE FERROVIARIA ITALIANA
GRUPPO FERROVIE DELLO STATO ITALIANE

ALTA SORVEGLIANZA:

ITALFERR
GRUPPO FERROVIE DELLO STATO ITALIANE

GENERAL CONTRACTOR:

Cepav due

INFRASTRUTTURE FERROVIARIE STRATEGICHE DEFINITE DALLA LEGGE OBIETTIVO N. 443/01

LINEA A.V. /A.C. TORINO - VENEZIA Tratta MILANO - VERONA
Lotto funzionale Brescia-Verona
PROGETTO DEFINITIVO

SOTTOVIA PODERALE ALLA PROGRESSIVA 2+160 ITC BRESCIA EST
SEZIONI TRASVERSALI TAV.2

IL PROGETTISTA
saipem spa
Tronchetti Serafio
Dottore in Ingegneria Civile Iscritto all'albo degli Ingegneri della Provincia di Milano al n. A24 con studio in Sedriano (Milano) via A. Da Sedriano 5 (sede a sedriano) Tel. 02 9700 1 Fax 02 9700 1 Cf. 00825790157

IL PROGETTISTA INTEGRATORE
saipem spa
Tronchetti Serafio
Dottore in Ingegneria Civile Iscritto all'albo degli Ingegneri della Provincia di Milano al n. A24 con studio in Sedriano (Milano) via A. Da Sedriano 5 (sede a sedriano) Tel. 02 9700 1 Fax 02 9700 1 Cf. 00825790157

ALTA SORVEGLIANZA ITALFERR	Verificato	Data	Approvato	Data

COMMESSA	LOTTO	FASE	ENTE	TIPO DOC.	OPERA/DISCIPLINA	PROGR.	REV.	SCALA
IN05	00	D	E2	W9	SLA600	002	0	VARIE

PROGETTAZIONE GENERAL CONTRACTOR									Autorizzato/Data
Rev.	Data	Descrizione	Redatto	Data	Verificato	Data	Approvato	Data	Consorzio Cepav due Project Director Ing. F. Lognardo Data:
0	31/03/14	EMISSIONE PER CDS		31/03/14		31/03/14		31/03/14	
1									
2									
3									

Saipem S.p.a. COMM. 032121 | Data: 31/03/14 | Doc.N.41034_09.dwg

Progetto cofinanziato dalla Unione Europea

CUP: F81H91000000008

Scala di plot: 1:1