SEZIONE N° 10
PROGRESSIVA 0+280.00

AREE
TERR. VEGET. SX: 0.0 MQ
TERR. VEGET. DX: 0.0 MQ
CASSONETTO: 3.2 MQ
SCAVO: 117.2 MQ
RIEMPIMENTO: 13.1 MQ
BONIFICA: 0.0 MQ

Q. ASSE RIF. = 136.84
SCALA = 1:200:200
Q.R. = 133.00

QUOTE PROGETTO STRATO SUP.	136.91 136.90	136.84	136.76 136.73
QUOTE TERRENO	144.01 144.01	143.85	143.07
DISTANZE PARZIALI STRATO SUP.	1.00	3.25	3.25	1.00
DISTANZE PROGETTO STRATO SUP.	-4.25 -3.25	0.00	3.25 4.25
DISTANZE TERRENO	-24.78 -24.80	-20.70	18.77

SEZIONE N° 11
PROGRESSIVA 0+308.61

AREE
TERR. VEGET. SX: 0.0 MQ
TERR. VEGET. DX: 0.0 MQ
CASSONETTO: 3.3 MQ
SCAVO: 94.8 MQ
RIEMPIMENTO: 6.8 MQ
BONIFICA: 0.0 MQ



Q. ASSE RIF. = 137.74
SCALA = 1:200:200
Q.R. = 133.00

QUOTE PROGETTO STRATO SUP.	138.04 137.97	137.74	137.51 137.44
QUOTE TERRENO	143.98 144.07 144.01	143.20	143.05
DISTANZE PARZIALI STRATO SUP.	1.00	3.25	3.25	1.00
DISTANZE PROGETTO STRATO SUP.	-4.25 -3.25	0.00	3.25 4.25
DISTANZE TERRENO	-23.95 -23.97 -23.17 -22.95	-1.50 -0.31	21.79

SEZIONE N° 12
PROGRESSIVA 0+351.52

AREE
TERR. VEGET. SX: 0.0 MQ
TERR. VEGET. DX: 0.0 MQ
CASSONETTO: 3.2 MQ
SCAVO: 61.7 MQ
RIEMPIMENTO: 6.2 MQ
BONIFICA: 0.0 MQ

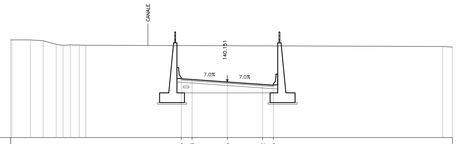

Q. ASSE RIF. = 140.15
SCALA = 1:200:200
Q.R. = 135.00

QUOTE PROGETTO STRATO SUP.	140.45 140.38	140.15	139.92 139.85
QUOTE TERRENO	144.07 144.01	143.59 143.53 143.54 143.52 143.51	143.40
DISTANZE PARZIALI STRATO SUP.	0.96 0.96	3.25	3.25	1.00
DISTANZE PROGETTO STRATO SUP.	-4.25 -3.25	-0.00	3.25 4.25
DISTANZE TERRENO	-19.88	-18.17 -16.98 -15.79 -15.52 -14.49 -13.56 -13.56	19.88

SEZIONE N° 13
PROGRESSIVA 0+378.89

AREE
TERR. VEGET. SX: 0.0 MQ
TERR. VEGET. DX: 0.0 MQ
CASSONETTO: 3.3 MQ
SCAVO: 37.8 MQ
RIEMPIMENTO: 7.0 MQ
BONIFICA: 0.0 MQ

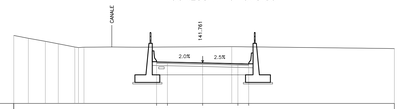

Q. ASSE RIF. = 141.76
SCALA = 1:200:200
Q.R. = 138.00

QUOTE PROGETTO STRATO SUP.	141.85 141.83	141.76	141.68 141.65
QUOTE TERRENO	144.01	143.73 143.50 143.20 143.19 143.09	143.24
DISTANZE PARZIALI STRATO SUP.	0.45 1.00	3.25	3.25	1.00
DISTANZE PROGETTO STRATO SUP.	-4.25 -3.25	0.00	3.25 4.25
DISTANZE TERRENO	-16.07	-14.01 -13.32 -11.79 -11.45 -10.45 -10.36	2.69

SEZIONE N° 14
PROGRESSIVA 0+380.89

AREE
TERR. VEGET. SX: 0.0 MQ
TERR. VEGET. DX: 0.0 MQ
CASSONETTO: 3.0 MQ
SCAVO: 20.6 MQ
RILEVATO: 0.0 MQ
BONIFICA: 0.0 MQ



Q. ASSE RIF. = 141.86
SCALA = 1:200:200
Q.R. = 140.00

QUOTE PROGETTO STRATO SUP.	143.14	142.03 142.03 141.93 141.92	141.91	141.86	141.78 141.75 141.75 141.85	143.17 143.16 142.74 142.74
QUOTE TERRENO	144.04 144.01	143.64 143.31 143.16 143.15	143.16	143.14	143.20	143.20
DISTANZE PARZIALI STRATO SUP.	1.67	0.30 5.90 1.00	3.25	3.25	1.00 0.80	1.97 1.00 0.50
DISTANZE PROGETTO STRATO SUP.	-7.22	-1.55 -1.25 -1.25	-3.25	-0.00	3.25 4.25 5.55	7.52 8.53 9.03 9.03
DISTANZE TERRENO	-16.78 -18.06	-13.87 -12.25 -11.44 -10.99	-9.66	-6.57	4.57	

SEZIONE N° 15
PROGRESSIVA 0+403.88

AREE
TERR. VEGET. SX: 0.0 MQ
TERR. VEGET. DX: 0.4 MQ
CASSONETTO: 3.0 MQ
SCAVO: 1.4 MQ
RILEVATO: 0.0 MQ
SCOTICO: 3.8 MQ
BONIFICA: 0.0 MQ



Q. ASSE RIF. = 142.77
SCALA = 1:200:200
Q.R. = 140.00

QUOTE PROGETTO STRATO SUP.	142.86 142.82 142.67 142.69	142.77	142.69 142.67 142.63 142.63
QUOTE TERRENO	143.66 143.54 143.43 143.43 143.18 143.18 143.17	143.02 143.01 142.84	142.59
DISTANZE PARZIALI STRATO SUP.	0.15 0.80 1.00	3.25	3.25	1.00 0.98 0.50 0.50
DISTANZE PROGETTO STRATO SUP.	-4.25 -3.25	-0.00	3.25 4.25 5.55 6.55 6.55 7.58
DISTANZE TERRENO	-15.51 -14.66 -13.88 -13.88	-12.33 -11.13 -11.13	-9.07 -7.95 -7.91	0.82	11.71

SEZIONE N° 16
PROGRESSIVA 0+432.00

AREE
TERR. VEGET. SX: 0.6 MQ
TERR. VEGET. DX: 0.9 MQ
CASSONETTO: 3.0 MQ
SCAVO: 0.0 MQ
RILEVATO: 6.9 MQ
SCOTICO: 6.2 MQ

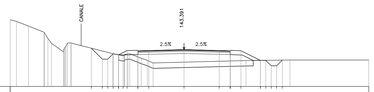

Q. ASSE RIF. = 143.39
SCALA = 1:200:200
Q.R. = 140.00

QUOTE PROGETTO STRATO SUP.	143.53 143.51 143.51 143.49 143.48 143.47 143.45 143.33 143.33 143.31	143.39	143.31 143.31 143.30	142.40 142.51 142.51 142.51 142.43
QUOTE TERRENO	146.00 145.97 145.95 143.99 143.99 143.17 143.03 143.99	143.02 142.82 143.02 142.90 142.77	142.38	142.43
DISTANZE PARZIALI STRATO SUP.	1.02 0.50 8.43 0.98 1.00	3.25	3.25	1.00 0.98 1.79 0.50 0.50
DISTANZE PROGETTO STRATO SUP.	-8.55 -7.54 -7.54 -7.54 -7.52 -7.52 -3.25	0.00	3.25 4.25 4.25 5.25	7.54 8.54 8.54 8.54 9.06
DISTANZE TERRENO	-15.46 -14.35 -13.95 -12.24 -11.21 -10.36 -10.36	-6.53 -5.53 -5.00 -3.39 -2.39 -2.86	5.71	9.77

SEZIONE N° 17
PROGRESSIVA 0+464.50

AREE
TERR. VEGET. SX: 0.6 MQ
TERR. VEGET. DX: 0.9 MQ
CASSONETTO: 3.0 MQ
SCAVO: 0.0 MQ
RILEVATO: 4.5 MQ
SCOTICO: 6.2 MQ

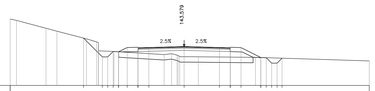

Q. ASSE RIF. = 143.58
SCALA = 1:200:200
Q.R. = 140.00

QUOTE PROGETTO STRATO SUP.	144.36	143.63 143.62 143.61 143.10 143.10 143.50 143.50	143.38	143.30 143.32 143.32 143.48	142.87 142.60 142.60 142.51
QUOTE TERRENO	146.00	145.27 145.00	144.30 144.30 144.01 143.13	142.84 142.93 142.84	142.64	142.59
DISTANZE PARZIALI STRATO SUP.	1.74 0.50 0.50 0.50 0.98 1.00	3.25	3.25	1.00 0.98 1.83 0.50 0.50
DISTANZE PROGETTO STRATO SUP.	-9.28 -7.55 -7.55 -7.54 -8.54 -8.54 -3.25	-0.00	3.25 4.25 4.25 5.25	7.08 8.08 8.08 8.60 9.03
DISTANZE TERRENO	-15.47	-12.74 -11.74	-9.02 -7.90 -7.90	-6.47	-1.85 -1.15 -1.15 -0.47	1.32	6.58

SEZIONE N° 18
PROGRESSIVA 0+500.00

AREE
TERR. VEGET. SX: 0.4 MQ
TERR. VEGET. DX: 0.8 MQ
CASSONETTO: 3.0 MQ
SCAVO: 0.9 MQ
RILEVATO: 2.8 MQ
SCOTICO: 5.7 MQ



Q. ASSE RIF. = 143.74
SCALA = 1:200:200
Q.R. = 140.00

QUOTE PROGETTO STRATO SUP.	143.84 143.77 143.77 143.76 143.68 143.68	143.74	143.65 143.64 143.64 143.64	142.80 142.79 142.79 142.72
QUOTE TERRENO	147.73	146.00 144.17 144.01 143.88 143.48 143.48 143.21 143.21 143.20 143.20 143.20 143.07	142.84
DISTANZE PARZIALI STRATO SUP.	0.78 0.50 0.08 0.02	3.25	3.25	1.00 0.98 1.68 0.50 0.50
DISTANZE PROGETTO STRATO SUP.	-7.61 -6.63 -6.63 -6.63 -6.63 -4.23 -4.23 -3.25	0.00	3.25 4.25 4.25 5.25	8.93 9.43 9.43 9.93
DISTANZE TERRENO	-14.97	-10.88 -9.39 -8.43 -7.70 -6.72	-5.44	-1.97 -0.74 -0.74 0.20	5.80

SEZIONE N° 19
PROGRESSIVA 0+543.24

AREE
TERR. VEGET. SX: 0.0 MQ
TERR. VEGET. DX: 0.5 MQ
CASSONETTO: 3.0 MQ
SCAVO: 1.5 MQ
RILEVATO: 0.0 MQ
BONIFICA: 0.0 MQ
SCOTICO: 5.8 MQ

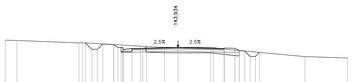

Q. ASSE RIF. = 143.93
SCALA = 1:200:200
Q.R. = 140.00

QUOTE PROGETTO STRATO SUP.	144.34 144.34 144.23 144.19 144.19 143.91 143.91 143.85	143.93	143.92	143.85 143.88 143.88 143.84 143.03 143.02 143.47
QUOTE TERRENO	144.57	144.34 144.36	144.04 144.01 143.94	143.92	143.87	143.08
DISTANZE PARZIALI STRATO SUP.	0.59 0.50 0.39 0.80 1.00	3.25	3.25	1.00 0.98 0.50 0.50
DISTANZE PROGETTO STRATO SUP.	-8.54 -7.54 -7.54 -8.08 -8.08 -3.25	0.00	3.25 4.25 4.25 5.25	8.47 8.97 8.97 9.32
DISTANZE TERRENO	-14.85	-9.15 -8.81	-2.47 -2.09	-1.26	3.02	5.26	11.71

DISEGNI DI RIFERIMENTO

DESCRIZIONE	CODICE
RELAZIONE GENERALE DI PROGETTO	A202000E2RGSLA800001
PLANIMETRIA DI PROGETTO	A202000E2P7SLA800001
PROFILO LONGITUDINALE	A202000E2P7SLA800001
SEZIONI TRASVERSALI – TAV.1	A202000E2W9ITA800001
SEZIONI TRASVERSALI – TAV.2	A202000E2W9ITA800002
SEZIONI TIPO	A202000E2WZITA800001
MANUFATTO SCATOLARE – PIANTA PROSPETTO E SEZIONI	A202000E2BBITA800001
MURI ANDATORI – PROFILO	A202000E2FAITA800001
MURI ANDATORI – SEZIONI TIPO CARPENTERIA	A202000E2BBITA800002
PLANIMETRIA MANUFATTI IN C.A.	A202000E2B9ITA800001
FASI ESECUTIVE	A202000E2B9ITA800001
MANUFATTO A SPINTA – PIANTA PROSPETTO SEZIONI	A202000E2BBSLA800003
RELAZIONE DI CALCOLO STRUTTURALE IN C.A.	A202000E2CLSLA800001
VASCA DI SOLLEVAMENTO E RACCOLTA ACQUE	A202000E2BBSLA800004
ROTATORIA PLANIMETRIA E SEZ TIPO	A202000E2P2ITA800002
VIABILITA' DI CUCITURA PLANIMETRIA E SEZ TIPO	A202000E2P2ITA800003
DRENAGGI ACQUE DI PIATTAFORMA	A202000E2P2ITA800004
IMPIANTI D'ILLUMINAZIONE, SOLLEVAMENTO E AFFINI	A202000E2P2SLA800001
PLANIMETRIA STATO DI FATTO	A202000E2P7SLA800002
ELABORATI DI LINEA	
PLANIMETRIA ICDI BRESCIA EST DA KM 4+000.000 A KM 4+850.000	A202000E2P7IF0001061
PROFILO LONGITUDINALE IC BRESCIA EST DAL KM 4+500 AL KM 4+868.383 BP	A202000E2F7IF0001196
SEZIONI TRASV. IC BRESCIA EST DA KM 4+750.000 A KM 4+794.715 B.P.	A202000E2W9IF0001233
PLAN. SIST. IDR. – IC BS EST KM 4+000.000 – KM 4+850.000	A202000E2P7ID0002166

NOTE GENERALI

- Q.R. = QUOTA DI RIFERIMENTO
- TUTTE LE MISURE SONO ESPRESSE IN METRI, SALVO OVE DIVERSAMENTE INDICATO
- IL CODICE COMMESSA "A202" E' STATO SOSTITUTO CON "IN05"

CARATTERISTICHE DEI MATERIALI

LEGENDA AREE

Area scavo: 0.000 mq
Area rilevato: -0.000 mq
Area cassonetto: 0.000 mq
Area vegetale: -0.000 mq
Area scotico: 0.000 mq
Area bonifica: 0.000 mq

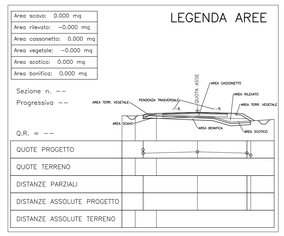

COMMITTENTE:

RFI RETE FERROVIARIA ITALIANA
GRUPPO FERROVIE DELLO STATO ITALIANE

ALTA SORVEGLIANZA:

ITALFERR
GRUPPO FERROVIE DELLO STATO ITALIANE

GENERAL CONTRACTOR:

Cepav due

INFRASTRUTTURE FERROVIARIE STRATEGICHE DEFINITE DALLA LEGGE OBIETTIVO N. 443/01

LINEA A.V. /A.C. TORINO - VENEZIA Tratta MILANO - VERONA
Lotto funzionale Brescia-Verona
PROGETTO DEFINITIVO

SOTTOVIA PODERALE ALLA PROGRESSIVA 4+774.731 ITC BRESCIA EST
SEZIONI TRASVERSALI TAV.2

IL PROGETTISTA
saipem spa
Tommaso Taranto
Dottore in ingegneria civile iscritto all'ordine degli Ingegneri della Provincia di Milano al n. 21000 Dott. A Settori
ai sensi e artt. 46 e 47 D.P.R. 445 del 28.12.2000
Tel. 02.520371 Fax 02.52037400
CF. e P.IVA 00825790157

IL PROGETTISTA INTEGRATORE
saipem spa
Tommaso Taranto
Dottore in ingegneria civile iscritto all'ordine degli Ingegneri della Provincia di Milano al n. 21000 Dott. A Settori
ai sensi e artt. 46 e 47 D.P.R. 445 del 28.12.2000
Tel. 02.520371 Fax 02.52037400
CF. e P.IVA 00825790157

ALTA SORVEGLIANZA	Verificato	Data	Approvato	Data
ITALFERR				

COMMESSA	LOTTO	FASE	ENTE	TIPO DOC.	OPERA/DISCIPLINA	PROGR.	REV.	SCALA
IN05	00	D	E2	W9	SLA800	002	0	1:200

PROGETTAZIONE GENERAL CONTRACTOR — Autorizzato/Data

Rev.	Data	Descrizione	Redatto	Data	Verificato	Data	Approvato	Data
0	31/03/14	EMISSIONE PER CDS		31/03/14		31/03/14		31/03/14
1								
2								
3								

Consorzio Cepav due
Project Director
Data:

Saipem S.p.a. COMM. 032121 | Data: 31/03/14 | Doc.N.41068_07.dwg

Progetto cofinanziato dalla Unione Europea

CUP: F81H91000000008

Scala di plot: 1:1