PIANTA
scala 1:100

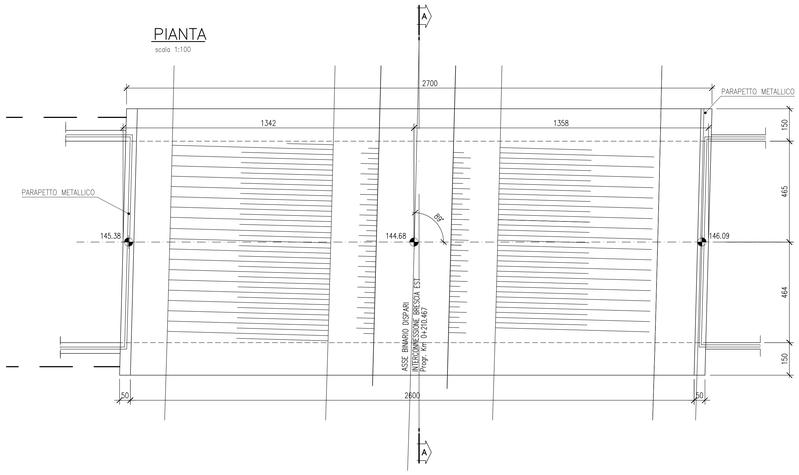

SEZIONE ORIZZONTALE
scala 1:100

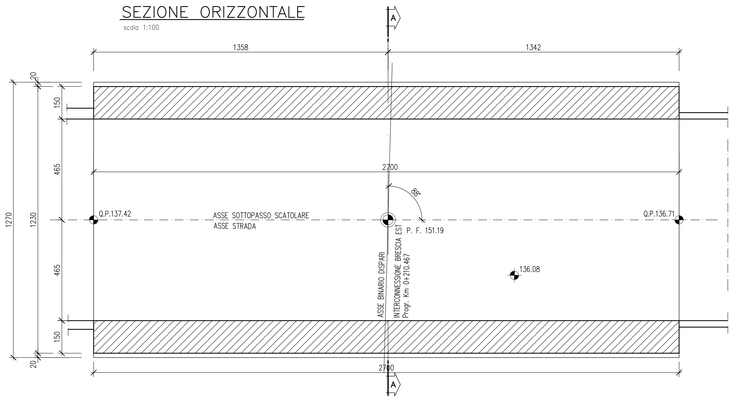

SEZIONE A–A
scala 1:50

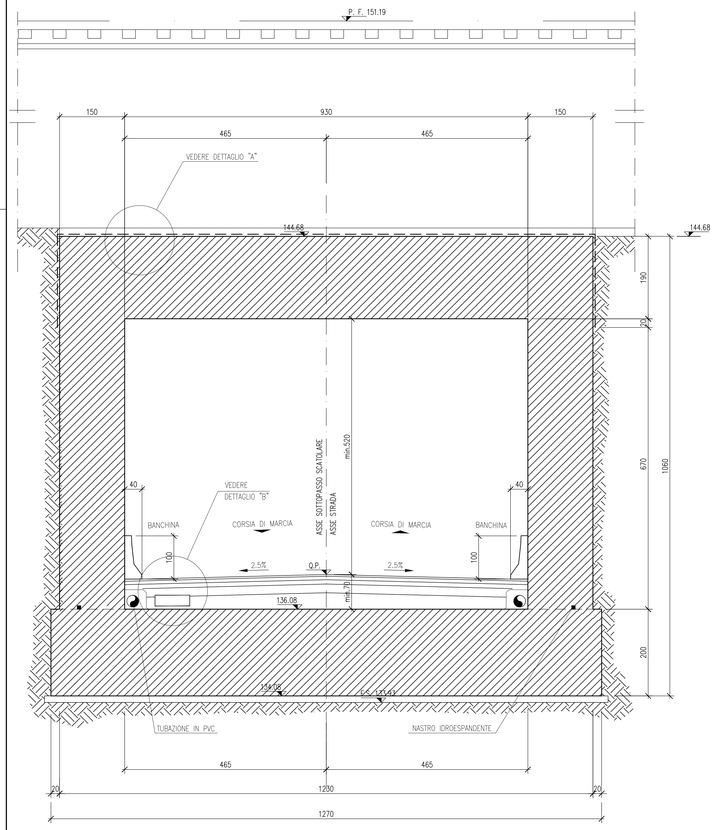

DETTAGLIO "B"
scala 1:10

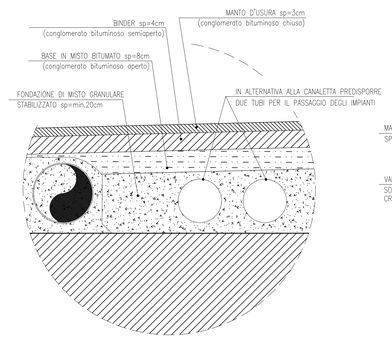

DETTAGLIO "A"
scala 1:10

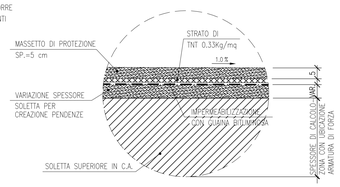

SEZIONE CORRENTE PARAPETTO CON PARAPIEDE
SCALA 1:20

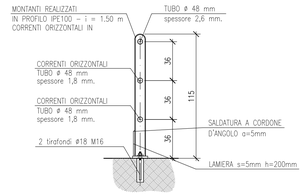

SEZIONE LONGITUDINALE
scala 1:50

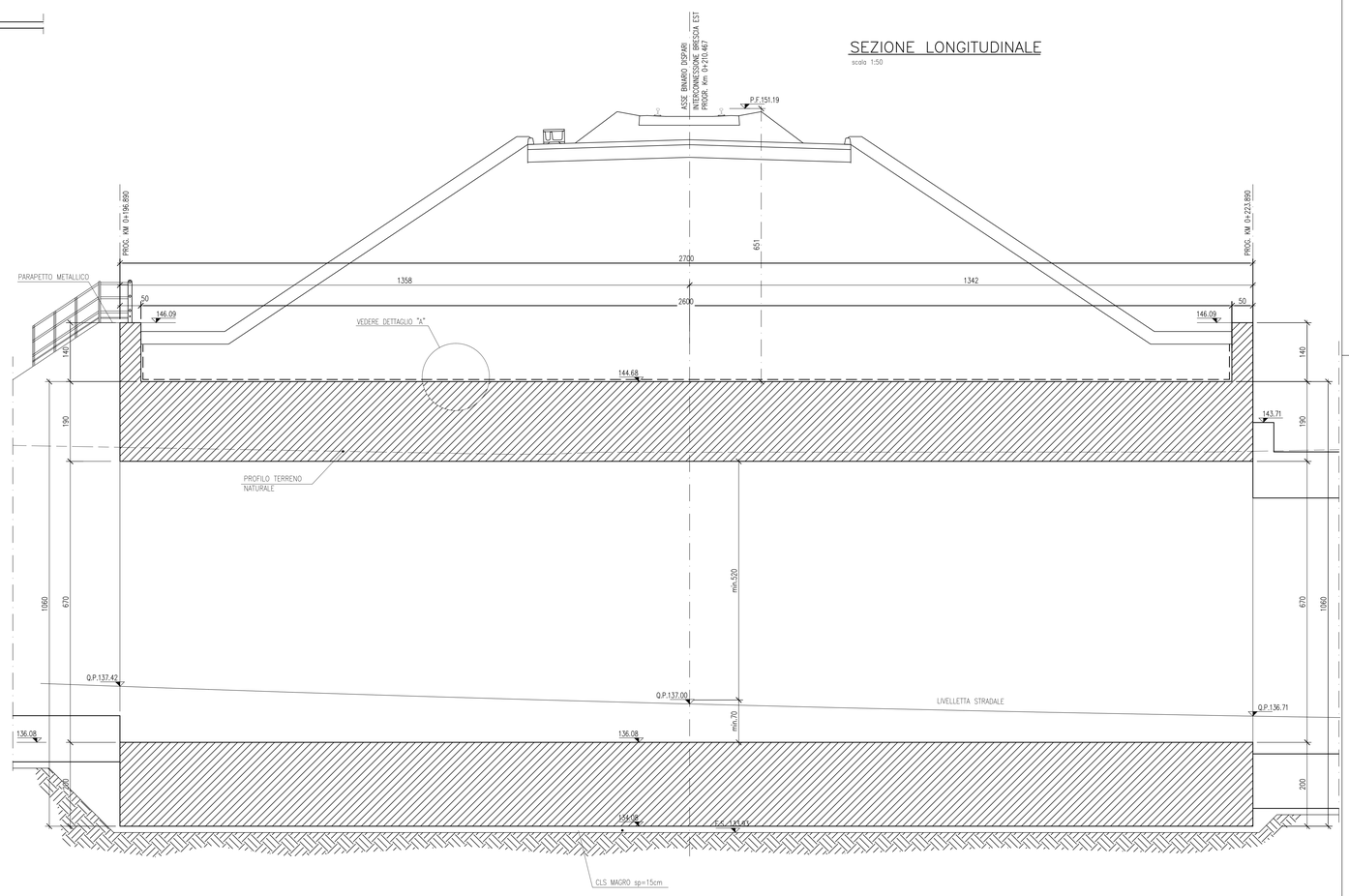

DISEGNI DI RIFERIMENTO

DESCRIZIONE	CODICE
RELAZIONE GENERALE DI PROGETTO	A202000DE2RGSLA800001
PLANIMETRIA DI PROGETTO	A202000DE2P7SLA800001
PROFILO LONGITUDINALE	A202000DE2F7SLA800001
SEZIONI TRASVERSALI – TAV.1	A202000DE2W9ITA800001
SEZIONI TRASVERSALI – TAV.2	A202000DE2W9ITA800002
SEZIONI TIPO	A202000DE2WZITA800001
MANUFATTO SCATOLARE – PIANTA PROSPETTO E SEZIONI	A202000DE2BBITA800001
MURI ANDATORI – PROFILO	A202000DE2FAITA800001
MURI ANDATORI – SEZIONI TIPO CARPENTERIA	A202000DE2BBITA800002
PLANIMETRIA MANUFATTI IN C.A.	A202000DE2B9ITA800001
FASI ESECUTIVE	A202000DE2B9ITA800001
MANUFATTO A SPINTA – PIANTA PROSPETTO SEZIONI	A202000DE2BBSLA800003
RELAZIONE DI CALCOLO STRUTTURALE IN C.A.	A202000DE2CLSLA800001
VASCA DI SOLLEVAMENTO E RACCOLTA ACQUE	A202000DE2BBSLA800004
ROTATORIA PLANIMETRIA E SEZ TIPO	A202000DE2P2ITA800002
VIABILITA' DI CUCITURA PLANIMETRIA E SEZ TIPO	A202000DE2P2ITA800003
DRENAGGI ACQUE DI PIATTAFORMA	A202000DE2P2ITA800004
IMPIANTI D'ILLUMINAZIONE, SOLLEVAMENTO E AFFINI	A202000DE2PZSLA800001
PLANIMETRIA STATO DI FATTO	A202000DE2P7SLA800002
ELABORATI DI LINEA	
PLANIMETRIA ICDI BRESCIA EST DA KM 4+000.000 A KM 4+850.000	A202000DE2P7IF0001061
PROFILO LONGITUDINALE IC BRESCIA EST DAL KM 4+500 AL KM 4+868.383 BP	A202000DE2F7IF0001196
SEZIONI TRASV. IC BRESCIA EST DA KM 4+750.000 A KM 4+794.715 B.P.	A202000DE2W9IF0001233
PLAN. SIST. IDR. – IC BS EST KM 4+000.000 – KM 4+850.000	A202000DE2P7ID0002166

– IL CODICE COMMESSA "A202" E' STATO SOSTITUITO CON "IN05"

NOTE GENERALI

– La quota di falda di progetto è assunta a 128.00 m s.l.m.

– Al di fuori delle zone in prossimita' della linea storica, aprire gli scavi con pendenza 3/2 fino alla quota di imposta delle fondazioni.

– Per caratteristiche materiali e incidenze fare riferimento all'elaborato A202–00–D–E2–QX–SL0000–001

COMMITTENTE:

RFI RETE FERROVIARIA ITALIANA
GRUPPO FERROVIE DELLO STATO ITALIANE

ALTA SORVEGLIANZA:

ITALFERR
GRUPPO FERROVIE DELLO STATO ITALIANE

GENERAL CONTRACTOR:

Cepav due

INFRASTRUTTURE FERROVIARIE STRATEGICHE DEFINITE DALLA LEGGE OBIETTIVO N. 443/01

LINEA A.V. /A.C. TORINO - VENEZIA Tratta MILANO - VERONA
Lotto funzionale Brescia-Verona
PROGETTO DEFINITIVO

SOTTOVIA PODERALE ALLA PROGRESSIVA 4+774.731 ITC BRESCIA EST
PLANIMETRIA DI PROGETTO

IL PROGETTISTA
Saipem SpA
Tommaso Taranto
Dottore in ingegneria Iscritto Iscritto all'albo
della provincia di Taranto al n. 1548
ai n. 4638 dell'ordine degli ingegneri
di civile e ambientale e dei laureati in Architettura
Tel. 02.520.31.941 Fax 02.520.31.954
CF. e P.IVA 00825810157

IL PROGETTISTA INTEGRATORE
Saipem SpA
Tommaso Taranto
Dottore in ingegneria Iscritto Iscritto all'albo
della provincia di Taranto al n. 1548
ai n. 4638 dell'ordine degli ingegneri
di civile e ambientale e dei laureati in Architettura
Tel. 02.520.31.941 Fax 02.520.31.954
CF. e P.IVA 00825810157

ALTA SORVEGLIANZA ITALFERR	Verificato	Data	Approvato	Data

COMMESSA	LOTTO	FASE	ENTE	TIPO DOC.	OPERA/DISCIPLINA	PROGR.	REV.	SCALA
IN05	00	D	E2	BB	SLA800	001	0	VARIE

PROGETTAZIONE GENERAL CONTRACTOR — Autorizzato/Data

Rev.	Data	Descrizione	Progettò	Data	Verificato	Data	Approvato	Data
0	31/03/14	EMISSIONE PER CDS		31/03/14		31/03/14		31/03/14
1								
2								
3								

Consorzio Cepav due
Project Director
Ing. F. Lombardi
Data:

Saipem S.p.a. COMM. 032121 — Data: 31/03/14 — Doc.N. 41070_07.dwg

Progetto cofinanziato dalla Unione Europea

CUP: F81H91000000008

Scala di plot: 1:1