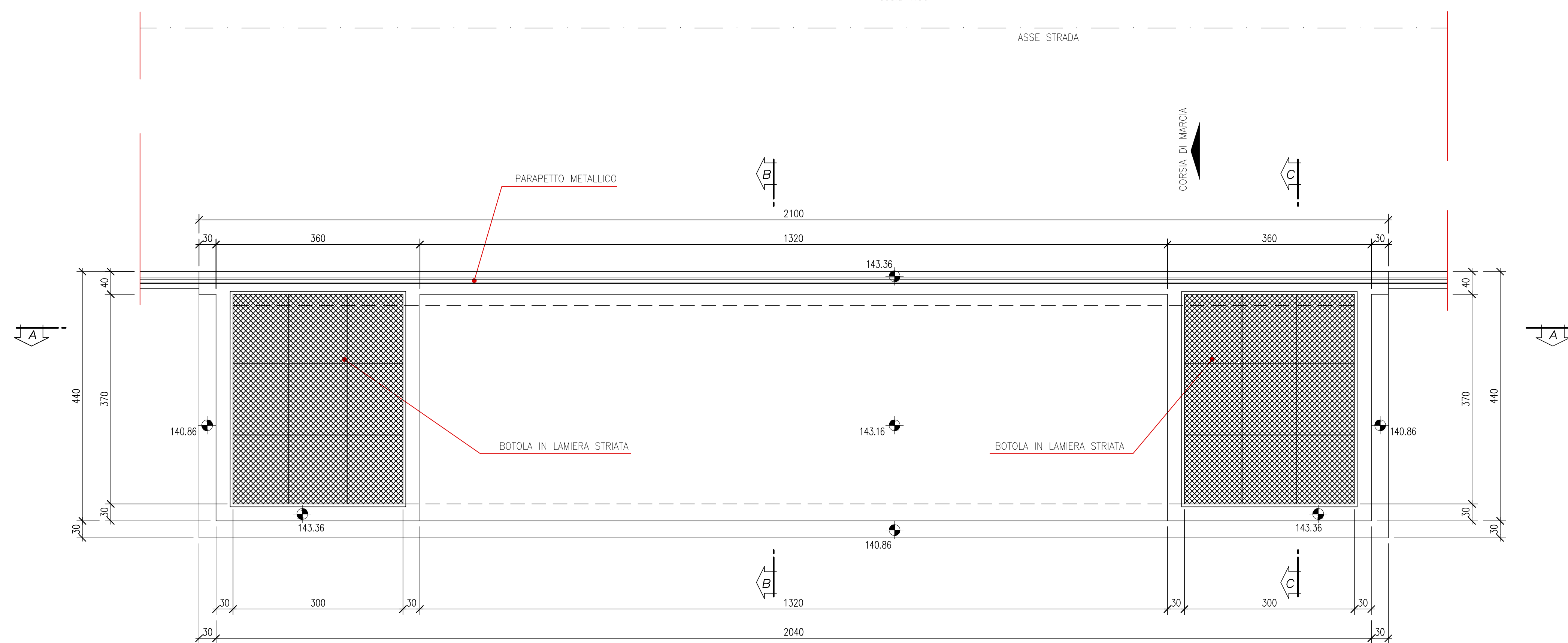


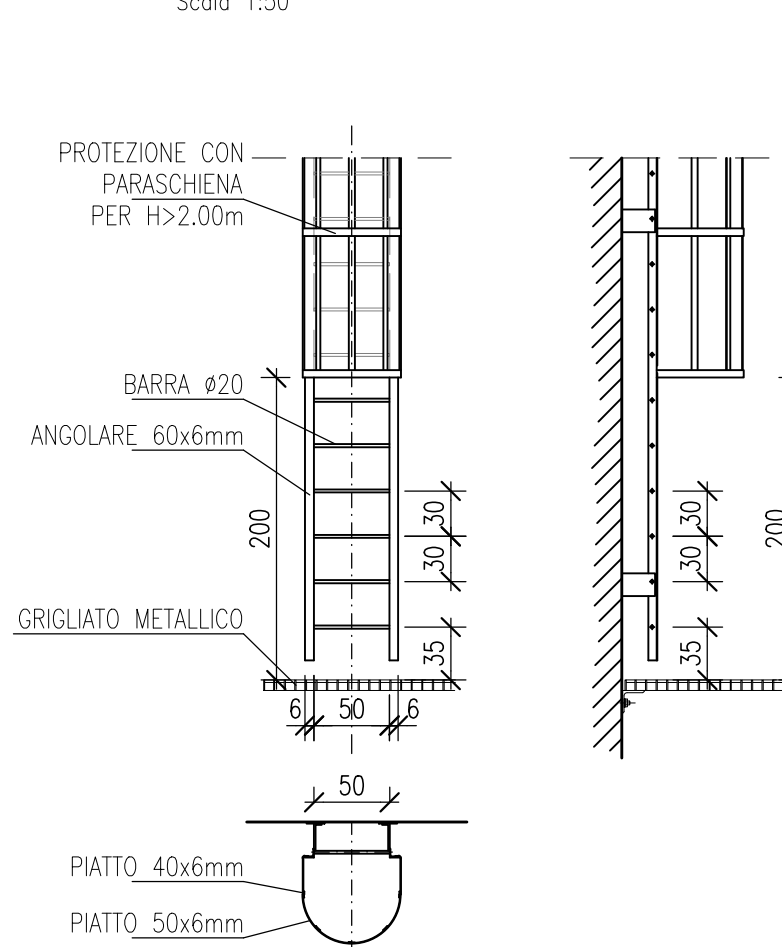
PIANTA COPERTURA

scala 1:50



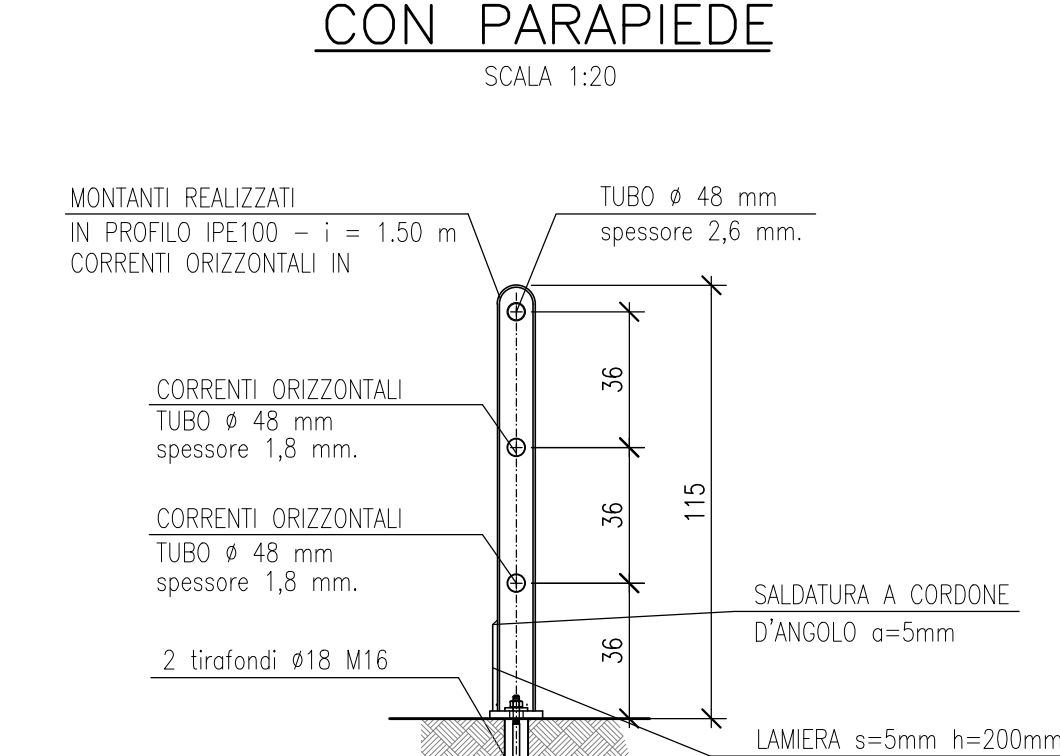
PARTICOLARE SCALETTA

Scala 1:50



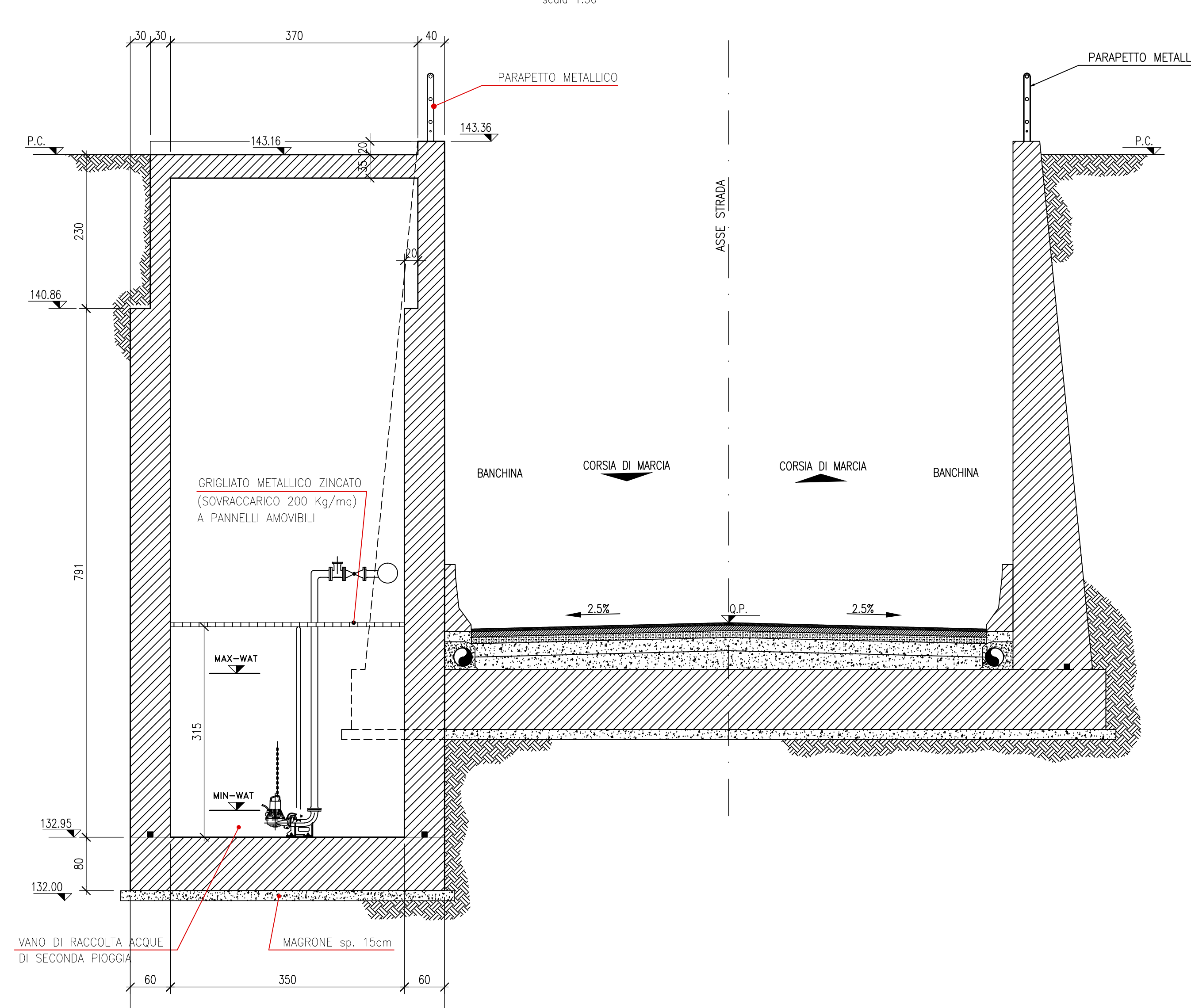
SEZIONE CORRENTE PARAPETTO CON PARAPIEDE

Scala 1:20



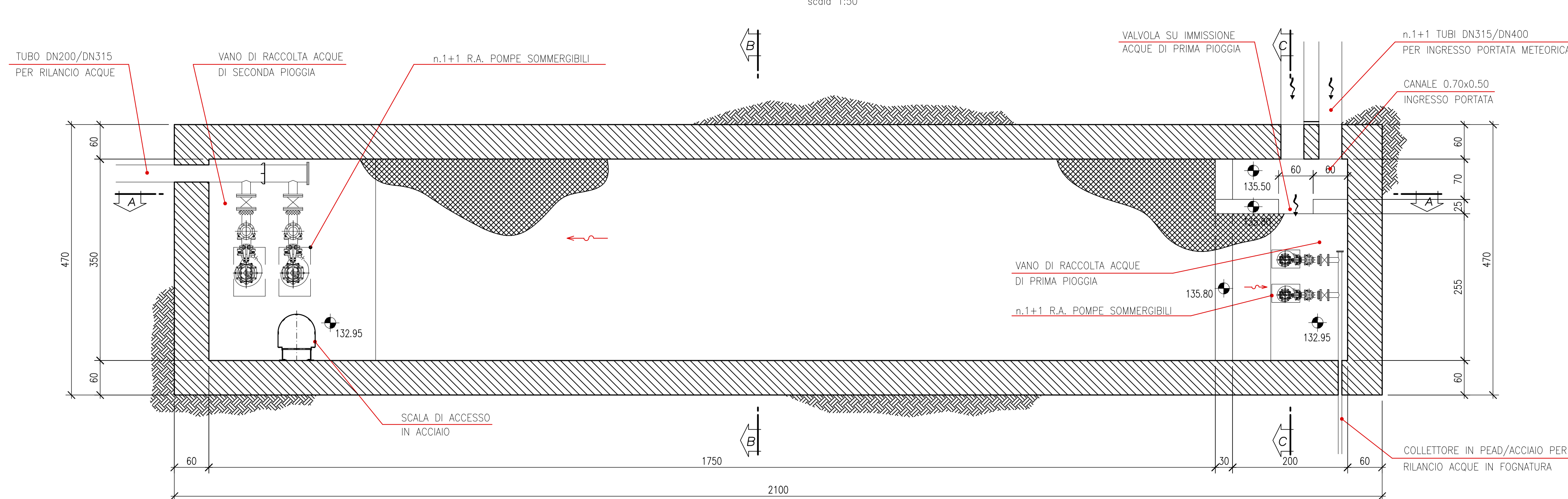
SEZIONE B-B

scala 1:50



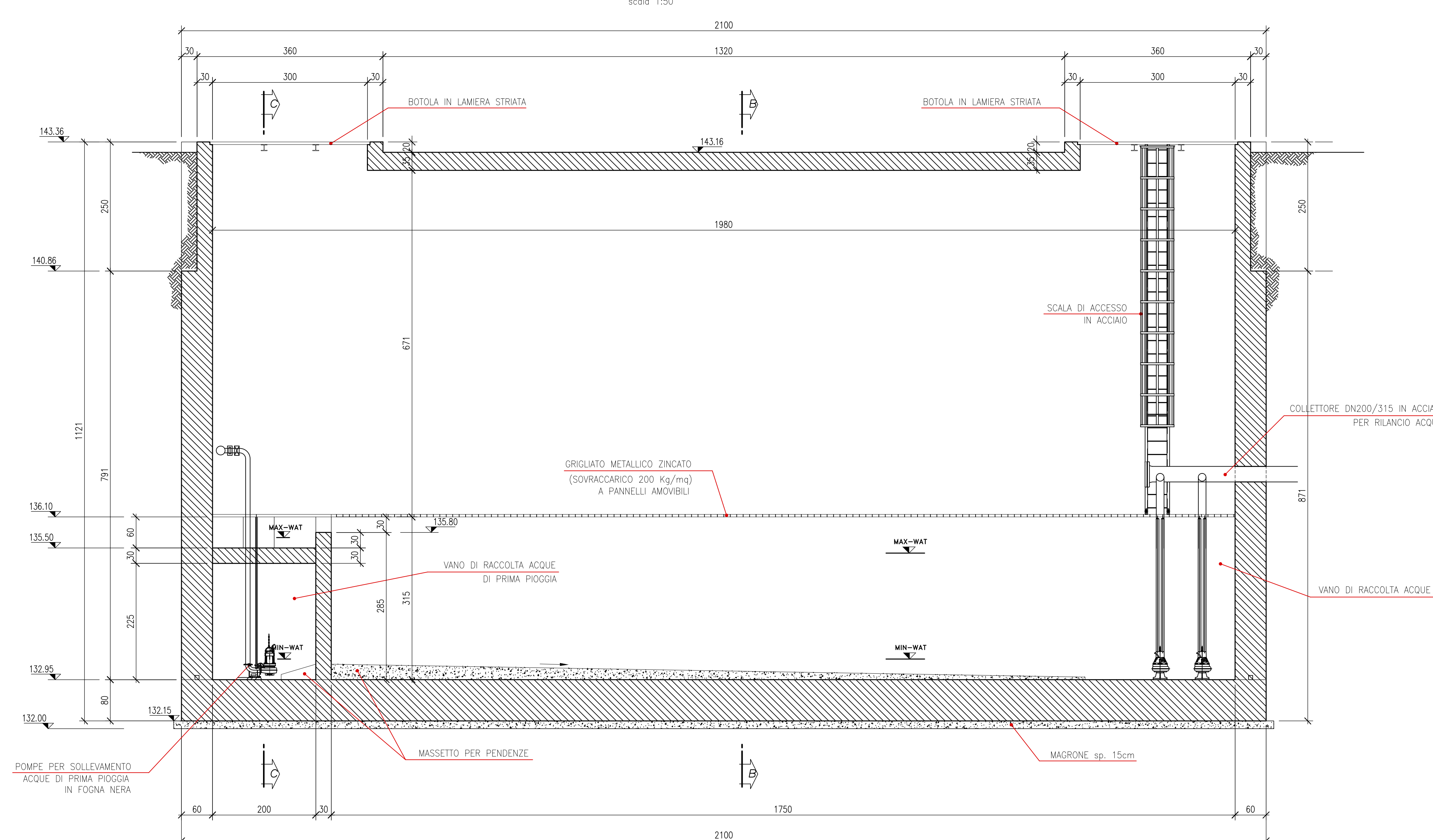
PIANTA

scala 1:50



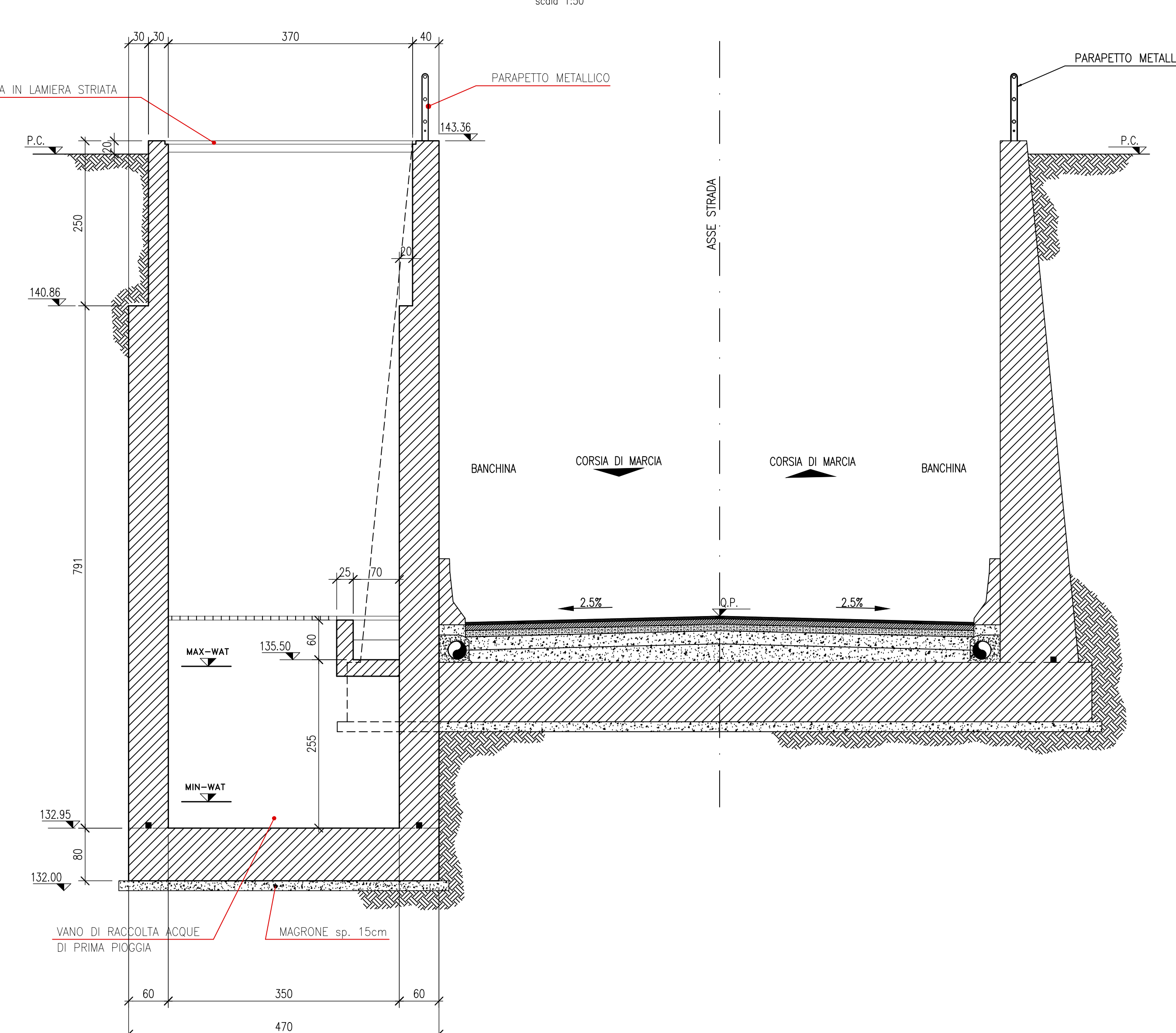
SEZIONE A-A

scala 1:50



SEZIONE C-C

scala 1:50



DESGNI DI RIFERIMENTO

DESCRIZIONE	CODICE
RELAZIONE GENERALE DI PROGETTO	A2020002R05SLA800001
PLANIMETRIA DI PROGETTO	A2020002P75SLA800001
PROFILO LONGITUDINALE	A2020002P75SLA800001
SEZIONI TRASVERSALI - TAV.1	A2020002W97TA800001
SEZIONI TRASVERSALI - TAV.2	A2020002W97TA800002
SEZIONI TIPO	A2020002W27TA800001
MANUFATTO SCATOLARE - PIANTA PROSPETTO E SEZIONI	A2020002E38BTAR800001
MURI ANDATORI - PROFILO	A2020002E7ATAR800001
MURI ANDATORI - SEZIONI TIPO CARPENTERIA	A2020002E38BTAR800002
PLANIMETRIA MANUFATTI IN C.A.	A2020002E2897TA800001
FASI ESECUTIVE	A2020002E2CLSLA800001
MANUFATTO A SPINTA - PIANTA PROSPETTO SEZIONI	A2020002E38BTAR800003
RELAZIONE DI CALCOLO STRUTTURALE IN C.A.	A2020002E2CLSLA800001
VASCA DI SOLLEVAMENTO E RACCOLTA ACQUE	A2020002E38BTAR800004
ROTATORIA PLANIMETRIA E SEZ TIPO	A2020002E38BTAR800002
VASCA DI SOLLEVAMENTO E SEZ TIPO	A2020002E38BTAR800003
DRENAGGI ACQUE DI PIATTAFORMA	A2020002E38BTAR800004
IMPIANTI D'ILLUMINAZIONE, SOLLEVAMENTO E AFFINI	A2020002P25SLA800001
PLANIMETRIA STATO DI FATTO	A2020002P75SLA800002
ELABORATI DI LINEA	
PLANIMETRIA ICDI BRESCIA EST DA KM 4+000,000 A KM 4+850,000	A2020002P77F0001061
PROFILO LONGITUDINALE IC BRESCIA EST DAL KM 4+500 AL KM 4+868,383 BP	A2020002P77F0001136
SEZIONI TRASV. IC BRESCIA EST DA KM 4+750,000 A KM 4+794,715 B.P.	A2020002P79F0001233
PLAN. SIST. DR. - IC BS EST KM 4+000,000 - KM 4+850,000	A2020002P77D00021466

NOTE GENERALI

- La quota di falda di progetto è assunta a 128,00 m s.l.m.
- Al di fuori delle zone in prossimità della linea storica, aprire gli scavi con pendenza 3/2 fino alla quota di imposta delle fondazioni.
- Per caratteristiche materiali e incidenza fare riferimento all'elaborato A202-00-D-E2-QX-SL0000-001
- IL CODICE COMMESSA "A202" E' STATO SOSTITUITO CON "IN05"

COMMITTENTE: **RFI** (Rete Ferroviaria Italiana) - Gruppo Ferrovie dello Stato Italiane

ALTA SOVRIGLIANZA: **ITALFERR** (Gruppo Ferrovie dello Stato Italiane)

GENERAL CONTRACTOR: **Cepav due**

INFRASTRUTTURE FERROVIARIE STRATEGICHE DEFINITE DALLA LEGGE OBIETTIVO N. 443/01

LINEA A.V. /A.C. TORINO - VENEZIA Tratta MILANO - VERONA

Lotto funzionale Brescia-Verona

PROGETTO DEFINITIVO

SOTTOVIA PODERALE ALLA PROGRESSIVA 4+774.731 ITC BRESCIA EST

VASCA DI SOLLEVAMENTO E RACCOLTA ACQUA

ALTA SOVRIGLIANZA: **ITALFERR**

COMMESSA	LOTTO	FASE	ENTE	TPO.DOC.	OPERA/DESCRIZIONE	PROGR.	REV.	SCALA
IN05	00	D	E2	BB	SLA800	004	0	1:50

Rev.	Data	Descrizione	Redatto	Data	Verificato	Data	Approvato	Data	Autorizzato/Data
0	31/03/14	EMISSIONE PER CDS	[Signature]	31/03/14	[Signature]	31/03/14	[Signature]	31/03/14	Cepav due Project Director [Signature]
1									
2									
3									

SAIEM S.p.a. COMM. 032121 Data: 31/03/14 Doc.N: 41079_07.dwg

Scopo di progetto: 1:1

CLP: F81H9100000008