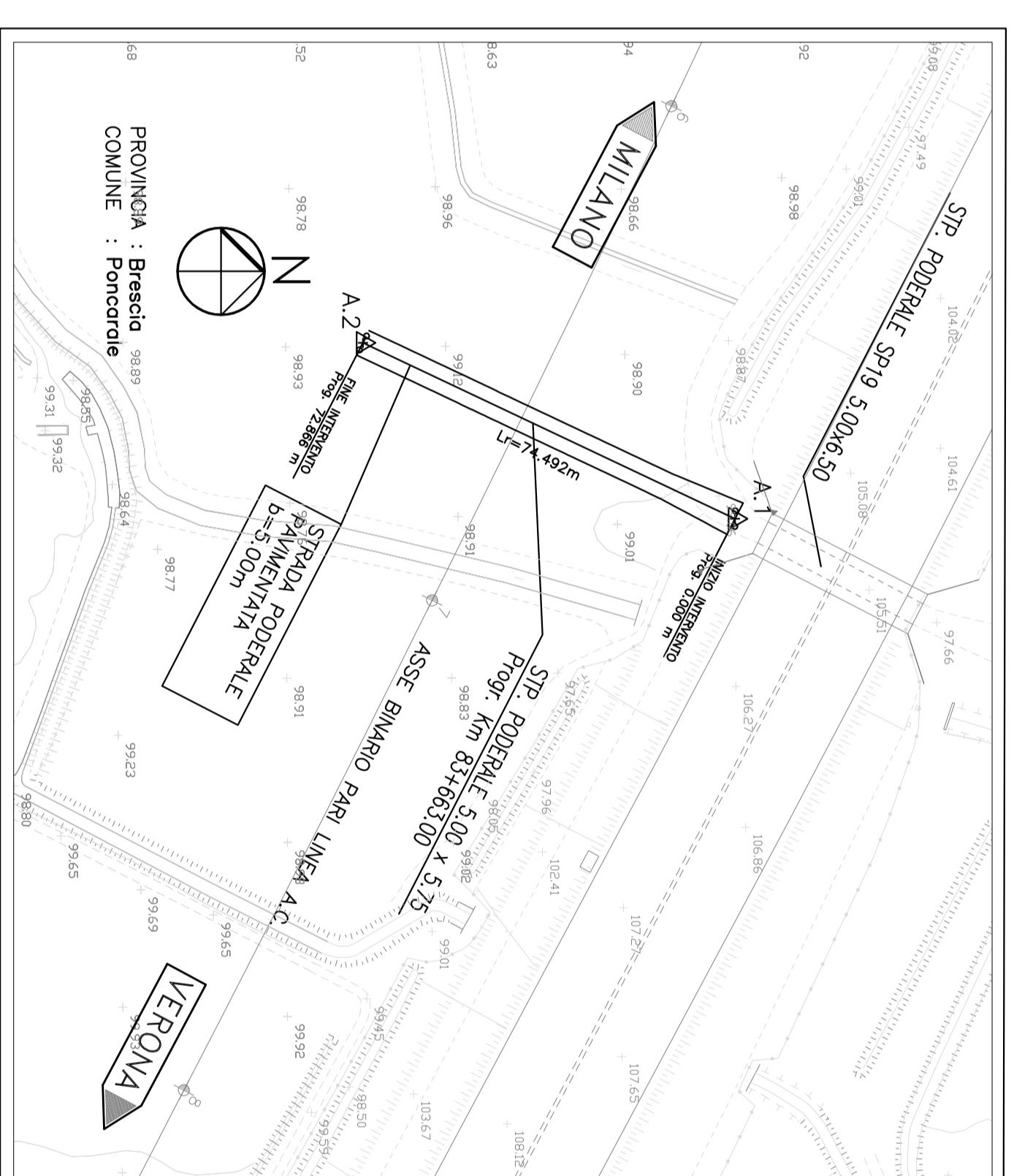
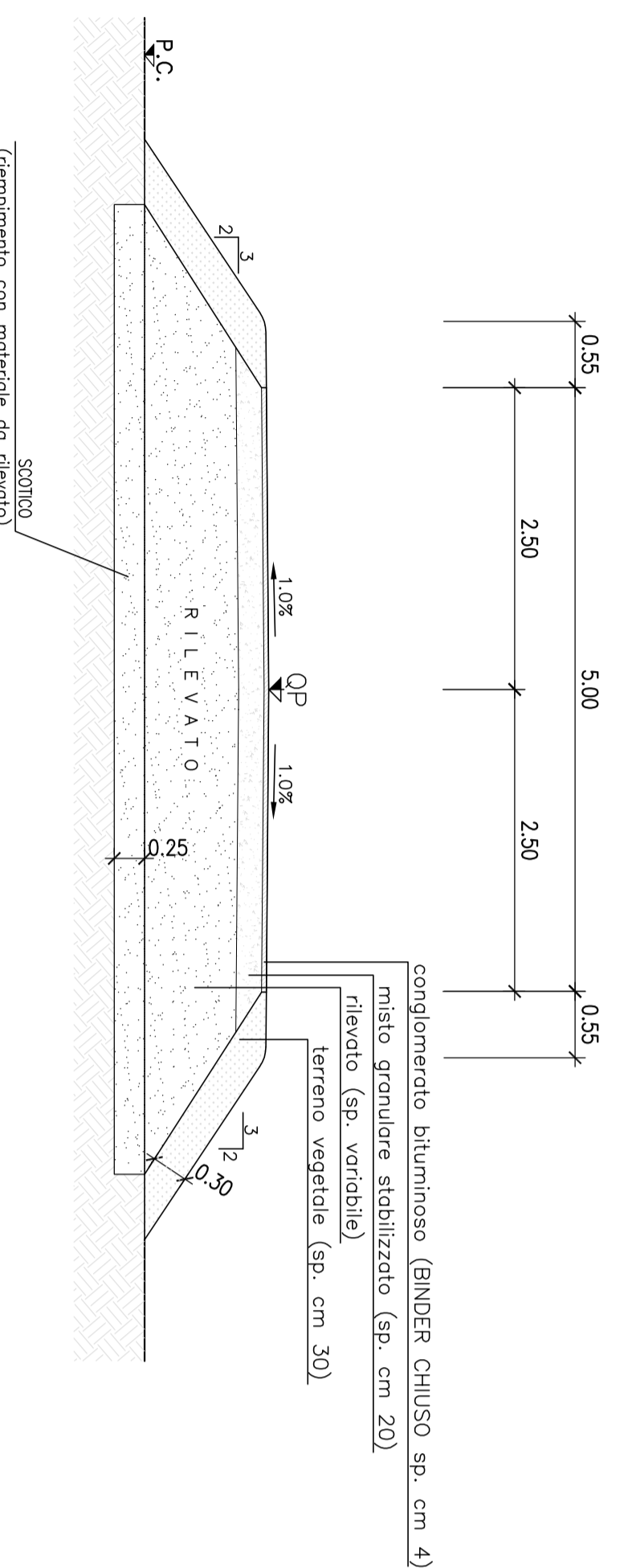




PROVINCIA : Brescia
COMUNE : Poncarole

SEZIONI TIPO
SCALA 1:50

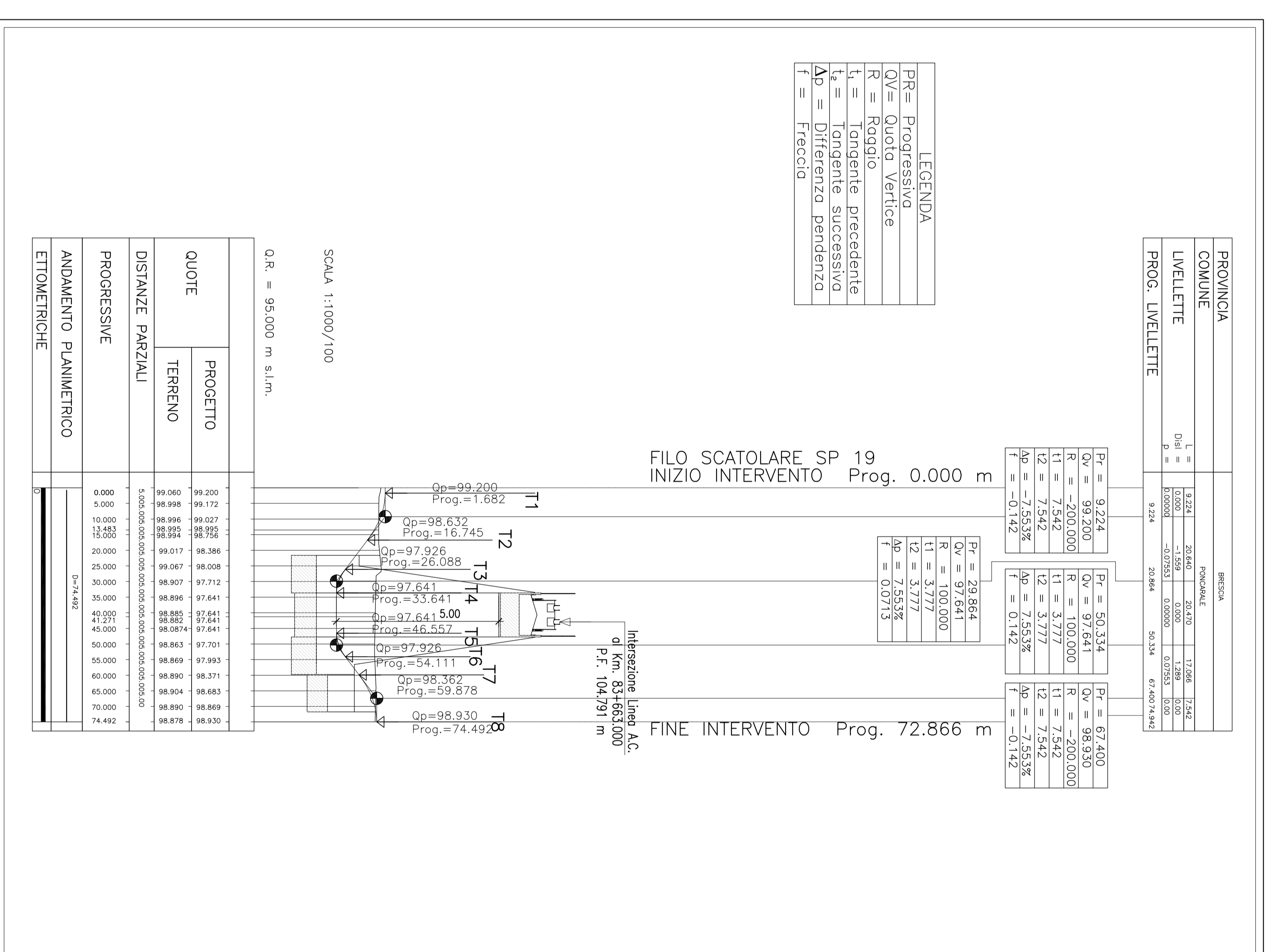
RILEVATO (PAVIMENTAZIONE IN CONGLOMERATO BITUMINOSO)



STRADA PODERALE PAVIMENTATA PROFILO LONGITUDINALE
SCALA 1:1000/100

STRADA PODERALE PAVIMENTATA

SP19 S.000+75	SP19 S.000+75
X	X
6402278438	6402280471
Y	Y
157135751	157135751



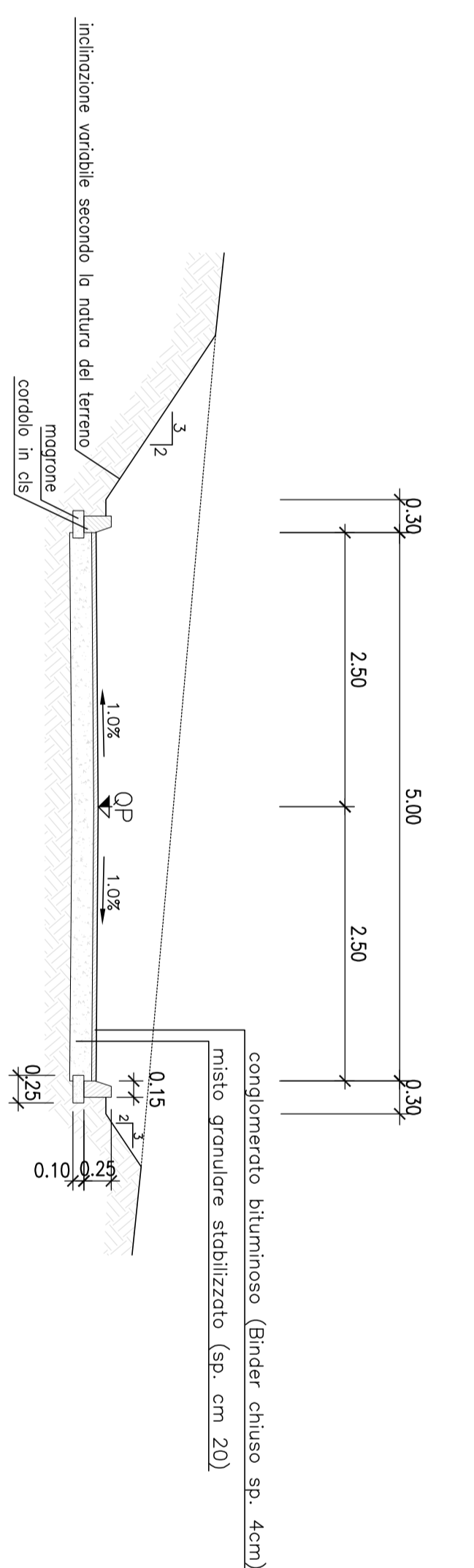
LEGENDA

- PR = Progressivo
- OV = Quota Vertice
- R = Raggio
- l = Tangente precedente
- l = Tangente successiva
- AD = Differenza pendenza
- Fr = Freccia

PROVINCIA	COMUNE	LINEA	PROG. LIVELLETTI
Brescia	Poncarole	SP19 S.000+00	0+000 - 0+000
Brescia	Poncarole	SP19 S.000+630	630+000 - 630+000

QUOTE	PROGETTO	TERRENO
0+000	100.00	100.00
0+050	100.00	100.00
0+100	100.00	100.00
0+150	100.00	100.00
0+200	100.00	100.00
0+250	100.00	100.00
0+300	100.00	100.00
0+350	100.00	100.00
0+400	100.00	100.00
0+450	100.00	100.00
0+500	100.00	100.00
0+550	100.00	100.00
0+600	100.00	100.00
0+650	100.00	100.00
0+700	100.00	100.00
0+750	100.00	100.00
0+800	100.00	100.00
0+850	100.00	100.00
0+900	100.00	100.00
0+950	100.00	100.00
1+000	100.00	100.00

TRINCEA



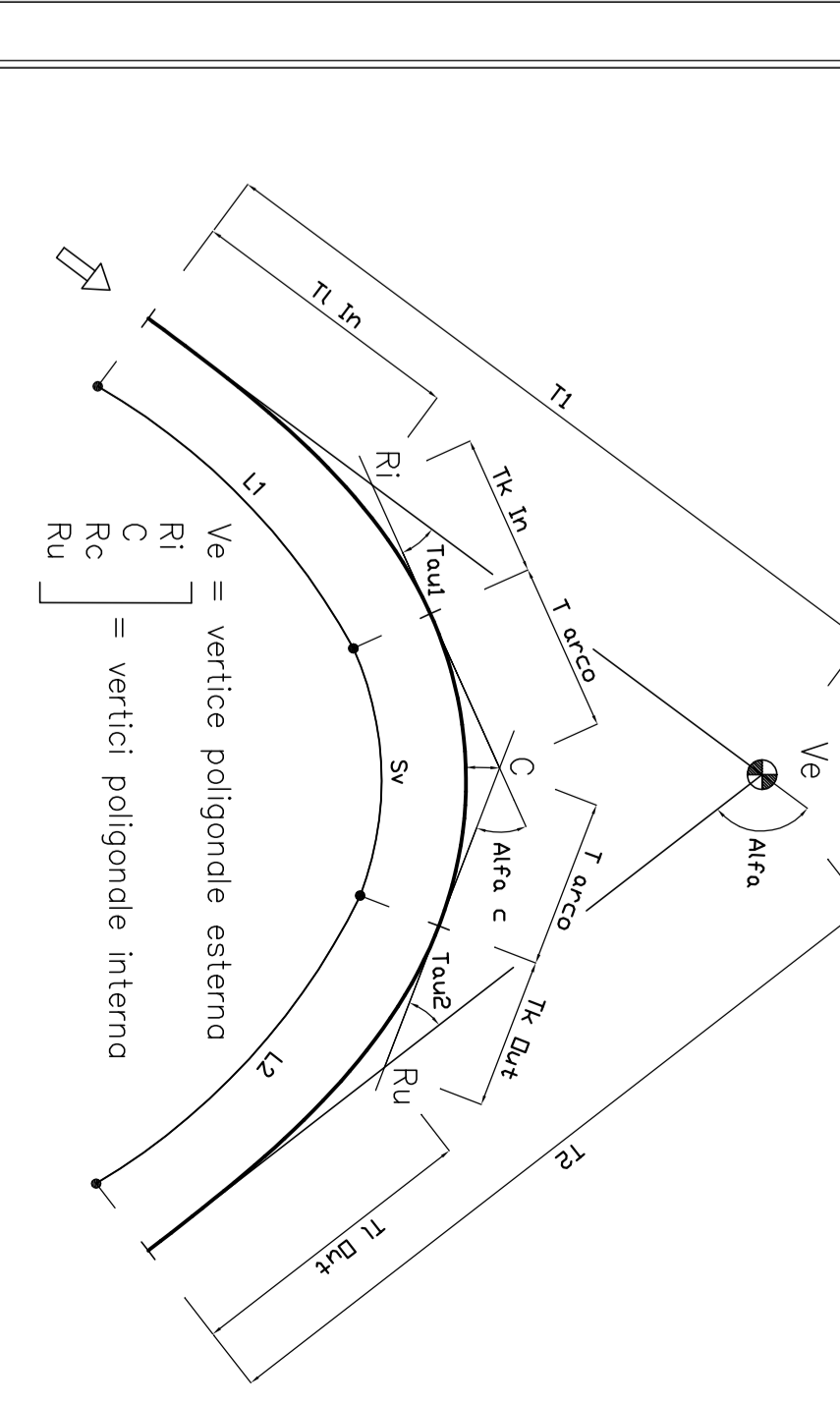
DESCRIZIONE	CODICE
PLANIMETRIA, PROFILO E SEZIONI TIPO	A020200021215E40001
MANUFATTO SCATOLARE - PIANI E PROFILO LONGITUDINALE	A020200021215E40002
MANUFATTO SCATOLARE - SEZIONI TRASVERSALI E PARTICOLARI	A020200021215E40001
DETERMINAZIONE ACQUE DI PARTENZA	A020200021215E40001
PLANIMETRIA STATO DI FATTO	A020200021215E40001
SEZIONE GEOMETRICA	A020200021215E40002
LAVORATI DI LINEA	A020200021215E40001
PIAN. SOSTITUZIONI IDRAULICHE DI LINEA DA KM 83+424.970 A KM 83+424.970	A020200021215E40001
PLANIMETRIA LINEA AC DA KM 83+424.970 A KM 84+224.970	A020200021215E40001

NOTE GENERALI


- P.T. = PIANO DEL TERRENO
- O.V. = QUOTA DI RIFORMATO
- O.P. = QUOTA DI PROGETTO STRADALE
- TUTTE LE MISURE SONO ESPRESSE IN METRI, SALVO ORE DIVERSEMENTE INDIRIZZATE
- LAVORI STATO STATO AL FINI DEL PROGETTO STRADALE

CARATTERISTICHE DEI MATERIALI

LEGENDA TABELLINE VERTICI
PLANIMETRICHE



COMMITTEE



INFRASTRUTTURE FERROVIARIE STRATEGICHE DEFINITE DALLA
LEGGE OBBLIGATIVA N. 44/2001
LINEA A.V. /A.C. TORINO - VENEZIA Traita MILANO - VERONA
Lotto funzionale Brescia-Venona
PROGETTO DEFINITIVO

SOTTOPASSO PODERALE PK 83+683
PLANIMETRIA, PROFILO E SEZIONI TIPO

ATA SPESERANZA	VALUTAZIONE	DATA	APPROVATO	DATA
ATA SPESERANZA				

COMMESSA	LOTTO	FASE	ENTRATA	PRODOTTO	PRODOTTO	REVISIONI	SCALA
005	00	E2	L7	SLE400	001	0	VARIE

PROGETTORE	DATA	VERIFICATO	DATA	APPROVATO	DATA
PROGETTORE					