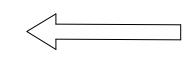



MILANO

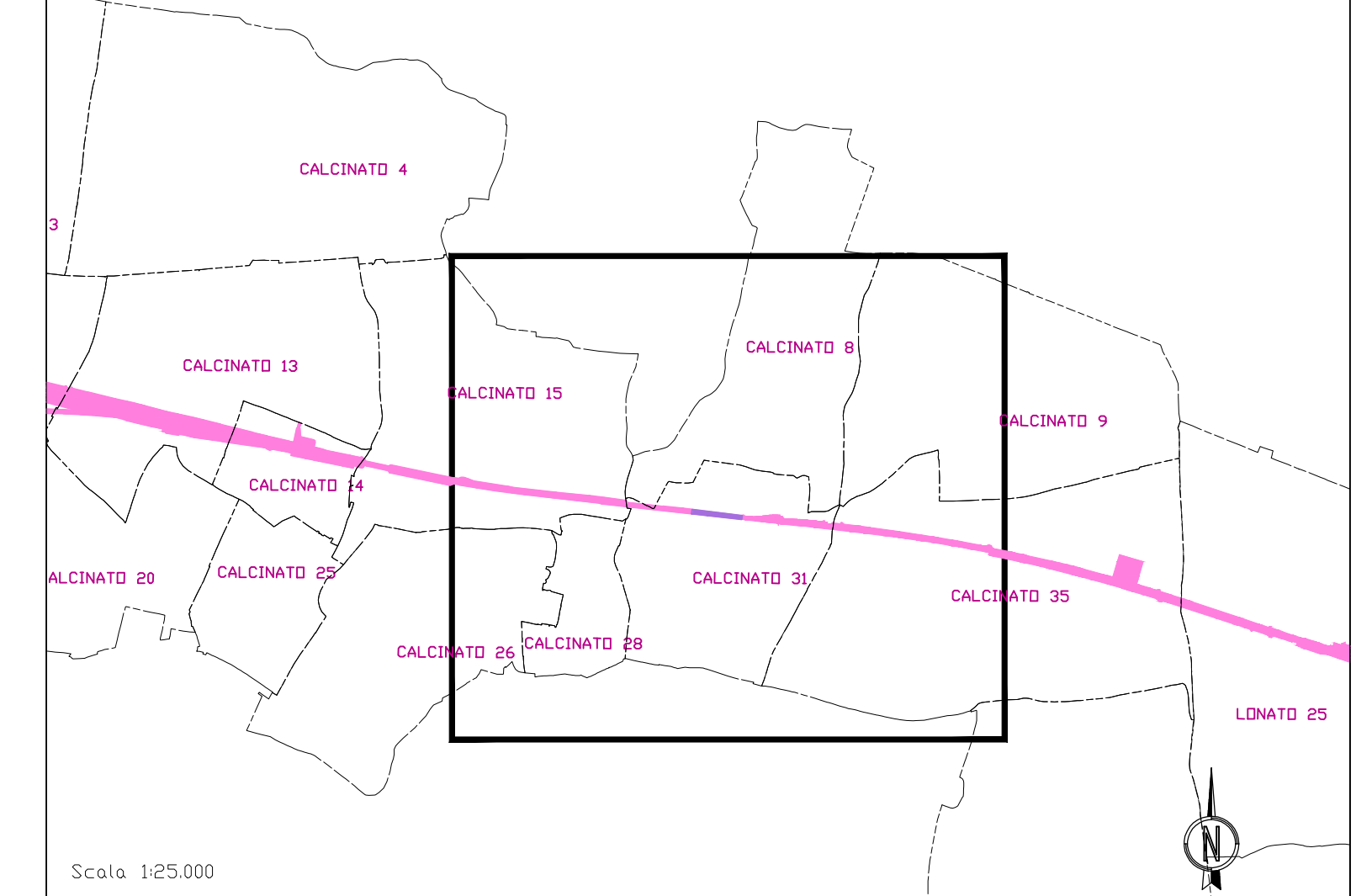


VERONA



QUADRO D'UNIONE COMUNALE

Comune: Calcinato Provincia di: Brescia



Scala 1:25.000

SIMBOLOGIA CATASTALE

	Particella catastale		Viabilità interpodereale
	Strada pubblica		Fossi e/o rii
	Acqua pubblica		Confine di Foglio catastale

SIMBOLOGIA DEL PIANO PARTICELLARE

GRUPPO	DESCRIZIONE
ESISTENTE	Attuale sede ferroviaria
	Strade pubbliche
	Corsi d'acqua
ESPROPRI	ROSSO CARMINIO per la nuova sede ferroviaria
	SEPPIA per le superfici che si espropriano per deviazioni di strade e corsi d'acqua
	VERDE CHIARO per le superfici soggette ad interventi di riqualificazione ambientale
	GIALLO per i fabbricati in demolizione accatastati
	GIALLO con contorno tratteggiato per i fabbricati in demolizione non accatastati o difformi dal catasto
	Superfici che si osservano per deviazioni di corsi d'acqua
ALTRI TITOLI	TINTA NEUTRA per le superfici che si assoggettano a servizi per pubblici servizi
	Aree da occuparsi in via provvisoria ai sensi dell'art. 49 del D.P.R. 8 giugno 2001 n. 327
	Vincolo urbanistico

COMMITTENTE: RFI RETTE FERROVIARIE ITALIANE GRUPPO FERROVIE DELLO STATO ITALIANE

ALTA SORVEGLIANZA: ITALFERR GRUPPO FERROVIE DELLO STATO ITALIANE

GENERAL CONTRACTOR: Cepav due

INFRASTRUTTURE FERROVIARIE STRATEGICHE DEFINITE DALLA LEGGE OBIETTIVO N. 443/01
 LINEA A.V./A.C. TORINO - VENEZIA Tratta MILANO - VERONA
 Lotto funzionale Brescia-Verona
 PROGETTO DEFINITIVO

PIANO PARTICELLARE DI ESPROPRIO PER C.D.S.
 LINEA FERROVIARIA
 COMUNE DI CALCINATO TAV. 6 DI 8

ALTA SORVEGLIANZA Verificato Data Approvato Data

COMMESSA LOTTO FASE ENTE TIPO DOC. OPERA/OSSOLINA Progr. REV. SCALA
 IN05 00 D E2 P6 AQ0000 185 0 1:2000

PROGETTAZIONE	GENERAL CONTRACTOR	Autorizzato/Date							
Rev.	Data	Descrizione	Redatto	Data	Verificato	Data	Approvato	Data	Conseguente
0	31/03/14	EMISSIONE PER CDS	31/03/14	18/03/14	31/03/14	31/03/14	31/03/14	31/03/14	Cepav due Project Director Mag. P. Cepav due
1									
2									
3									