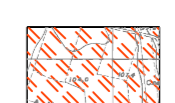
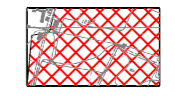
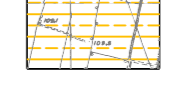

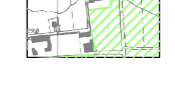







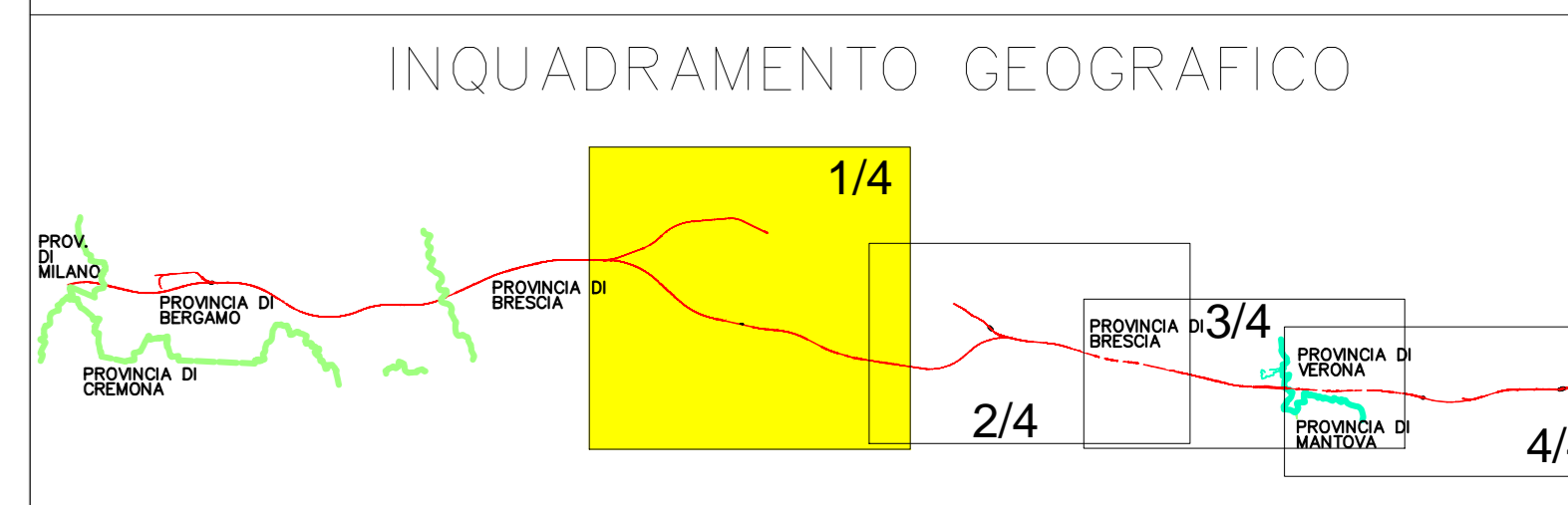


- LEGENDA**
-  Area in cui non sussistono i requisiti giacimentologici per l'estrazione di ghiaia
 -  Area a vincolo assoluto
 -  Area a vincolo relativo
 -  Fascia dei fontanili
 -  A.T.E. e/o cava in atto
 -  Cava estinta
 -  Bellezza individuo
 -  Aeroporto
 -  Confine comunale
 -  Confine provinciale
 -  Linea A.V./A.C.
 -  Limite dell'area oggetto di studio



COMMITTENTE:

RFI
 RETE FERROVIARIA ITALIANA
 GRUPPO FERROVIE DELLO STATO ITALIANE

ALTA SORVEGLIANZA:

ITAFERR
 GRUPPO FERROVIE DELLO STATO ITALIANE

GENERAL CONTRACTOR:

Cepav due

INFRASTRUTTURE FERROVIARIE STRATEGICHE DEFINITE DALLA LEGGE OBIETTIVO N. 443/01
LINEA A.V./A.C. TORINO - VENEZIA Tratta MILANO - VERONA
 Lotto funzionale Brescia-Verona
 PROGETTO DEFINITIVO

LINEA A.V./A.C. BRESCIA-VERONA
 INDIVIDUAZIONE AREE POTENZIALMENTE IDONEE ALL'ATTIVITA' ESTRATTIVA
 Carta degli scarti Tav 1/4

ALTA SORVEGLIANZA		Verificato	Data	Approvato	Data
-------------------	---	------------	------	-----------	------

COMMESSA	LOTTO	FASE	ENTE	TIPO DOC.	OPERAC/DISCIPLINA	PROGR.	REV.	SCALA
IN05	00	D	E2	G3	CA0000	015	0	1:25000

PROGETTAZIONE GENERAL CONTRACTOR								Autorizzazio/Data	
Rev.	Data	Descrizione	Redatto	Data	Verificato	Data	Approvato	Data	Consorzio
0	31/03/14	EMISSIONE PER CDB	ITALFERR	31/03/14	ITALFERR	31/03/14	ITALFERR	31/03/14	Cepav due Project Director M. P. Lombardi
1									
2									
3									