


Verificato	Data	Approvato	Data
			




COMMESSA	LOTTO	FASE	ENTE	TIPO DOC.	OPERAZIONE	PROGR.	REV.	SCALA
I105	00	D	E2	P7	CA0000	255	0	1:1.000

PROGETTAZIONE GENERAL CONTRACTOR								Autorizzato/ Data	
Rev.	Data	Descrizione	Redatto	Data	Verificato	Data	Approvato	Data	Consorto
0	31/03/14	EMISSIONE PER CDS	RAVELLI	31/03/14	RAVELLI	31/03/14	RAVELLI	31/03/14	Cepav due Project Director Ing. F. Lombardi
1									
2									
3									

Saipem S.p.a. COMM. 032121 Data: 31.03.14 Doc.N: 21166_01.DWG
 Progetto cofinanziato dalla Unione Europea CUP: F81H9100000008

RIPARTIZIONE SUPERFICI E VOLUMI						
Lotto	Superficie di scavo m ²	Profondità max m	Volume totale di scavo m ³	Spessore copertura m	Volume copertura m ³	Volume utile ghiaie m ³
Lotto 1	58.522	6,67	328.683	0,50	29.261	299.422
Lotto 2	57.244	6,35	329.329	0,50	28.622	300.707
Lotto 3	61.709	6,53	326.975	0,50	30.855	296.121
Lotto 4	58.685	6,28	329.470	0,50	29.342	300.128
Totale	236.160		1.314.458		118.080	1.196.378



- LEGENDA**
-  Limite area estrattiva BS3b
 -  Limite di scavo
 -  Confine comunale
 -  Limite di foglio catastale
 -  Limite di mappale catastale
 -  Numero di mappale catastale
 -  Quota attuale in m s.l.m.
 -  Quota di scavo in m s.l.m.
 -  Dislivello tra quota attuale e quota di scavo in m
 -  Scarpata di scavo
 -  Superficie di fondo scavo
 -  Limite lotto di coltivazione
 -  Pista e rampa d'accesso al fondo scavo
 -  Cancelli d'ingresso
 -  Recinzione
 -  Distanza di rispetto
 -  Traccia di sezione