
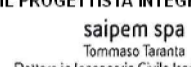


INFRASTRUTTURE FERROVIARIE STRATEGICHE DEFINITE DALLA  
LEGGE OBIETTIVO N. 443/01  
LINEA A.V./A.C. TORINO - VENEZIA Tratta MILANO - VERONA  
Lotto funzionale Brescia-Verona  
PROGETTO DEFINITIVO

AREA DI CAVA VR01 - CASTELNUOVO DEL GARDA  
PLanimetria Catastale  
Allegato 3


IL PROGETTISTA:  **Ing. Maurizio Vignati**  
Catastale - Topografica  
Via S. Maria 10  
37060 S. Giovanni Lupatoto (PD) - Italia  
Tel. 049.8500000 - Fax 049.8500009  
C.F. 01502300297

IL PROGETTISTA INTEGRATORE:  **Saipem spa**  
Società Italiana  
Datore in Ingegneria Civile iscritto all'Albo  
degli Ingegneri della Provincia di Milano  
n. 4234/8 - Sez. A - Settore  
Alcile e ambiente di pubblica utilità  
Tel. 02.52030000 - Fax 02.52030009  
C.F. 01502300297

ALTA SORVEGLIANZA		Verificato	Data	Approvato	Data




COMMESSA	LOTTO	FASE	ENTE	TIPO DOC.	OPERA/DISCIPLINA	PROGR.	REV.	SCALA
IN05	00	D	E2	P6	CA0000	082	0	1:2.000

PROGETTAZIONE GENERAL CONTRACTOR										Autorizzato/Data	
Rev.	Data	Descrizione	Redatto	Data	Verificato	Data	Approvato	Data			
0	31/03/14	EMISSIONE PER CDS	TRAMELLI	31/03/14	CHEBUBINI	31/03/14	LOZZANI	31/03/14			Consorzio <b>Cepaw due</b> Project Director (Ing. F. Lombardi)
1											
2											
3											

Saipem S.p.a. COMM. 032121 | Data: 31.03.14 | Doc.N. 49408\_01 .DWG  
 Progetto cofinanziato dalla Unione Europea | CUP: F81H91000000008

Scala di plot: 1:

LEGENDA

-  Limite area di cava
-  Area di cava in cui ricade la superficie di scavo
-  Area di cava per servizi e impianti



Foglio 35 - Castelnuovo del Garda