

COMMITTENTE:



ALTA SORVEGLIANZA:



GENERAL CONTRACTOR:



**INFRASTRUTTURE FERROVIARIE STRATEGICHE DEFINITE DALLA
LEGGE OBIETTIVO N. 443/01
LINEA A.V. /A.C. TORINO – VENEZIA Tratta MILANO – VERONA
Lotto Funzionale Brescia-Verona
PROGETTO DEFINITIVO**

PROGETTO DI COLTIVAZIONE E DI RICOMPOSIZIONE

AMBIENTALE DELLA CAVA DI GHIAIA "VR 01"

COMUNE DI CASTELNUOVO DEL GARDA (VR)

ALL10 - MONOGRAFIE DEI CAPOSALDI DI RIFERIMENTO

IL PROGETTISTA INTEGRATORE
saipem spa
Tommaso Taranta
Dottore in Ingegneria Civile iscritto all'albo
degli Ingegneri della Provincia di Milano
al n. A23408 - Sez. A Settori:
a) civile e ambientale b) industriale c) dell'informazione
Tel. 02.52020557 - Fax 02.52020509
C.F. e P.IVA 00825790157

G.T. ENGINEERING s.r.l.
Ing. Maurizio Ghizzoni
Dottore in Ingegneria della
Provincia di Parma n° 631

ALTA SORVEGLIANZA		Verificato	Data	Approvato	Data

COMMESSA LOTTO FASE ENTE TIPO DOC. OPERA/DISCIPLINA PROGR. REV.

I N 0 5 0 0 D E 2 R O C A 0 0 0 0 2 6 2 0

PROGETTAZIONE GENERAL CONTRACTOR									Autorizzato/Data
Rev.	Data	Descrizione	Redatto	Data	Verificato	Data	Approvato	Data	Consorzio Cepav due Project Director (Ing. F. Lombardi) Data: _____
0	31.03.14	Emissione per CdS		31.03.14		31.03.14		31.03.14	

SAIPEM S.p.a. COMM. 032121 Data: 31.03.14 Doc.N: 49415_01.doc



Progetto cofinanziato dalla Unione Europea

CUP: F81H9100000008

GENERAL CONTRACTOR

Cepav due



ALTA SORVEGLIANZA



Doc. N. 49415 01

Progetto
IN05

Lotto
00

Codifica Documento
DE2ROCA0000262

Rev.
0

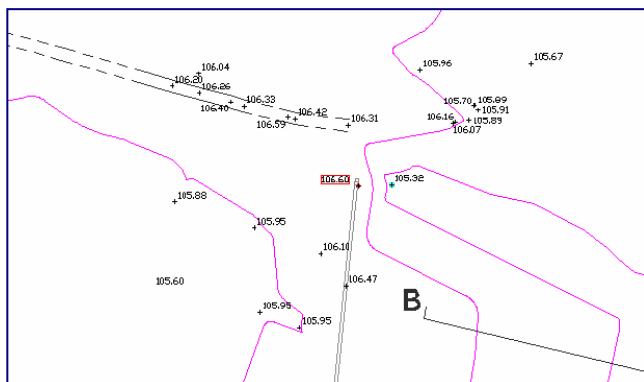
Foglio
2 di 5

SCHEDA MONOGRAFICA DI CAPOSALDO: 1

COMUNE: **CASTELNUOVO DEL GARDA**

DESCRIZIONE: **SPIGOLO SUD-EST POZZETTO DI IRRIGAZIONE**

ESTRATTO da planimetria stato attuale




COORDINATE LOCALI:

X = - **8.336**

Y = - **0.178**

Z = **106.60**



GENERAL CONTRACTOR

Cepav due



ALTA SORVEGLIANZA



Doc. N. 49415 01

Progetto
IN05

Lotto
00

Codifica Documento
DE2ROCA0000262

Rev.
0

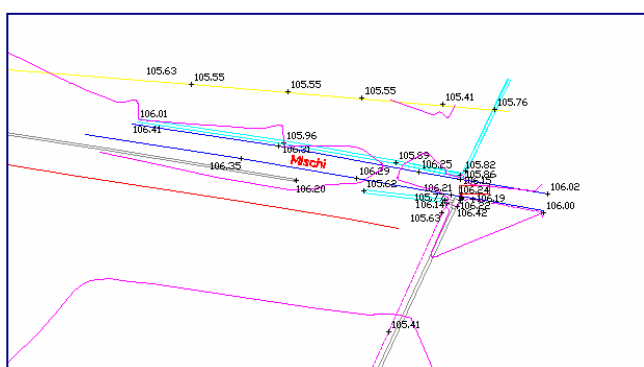
Foglio
3 di 5

SCHEDA MONOGRAFICA DI CAPOSALDO: 2

COMUNE: **CASTELNUOVO DEL GARDA**

DESCRIZIONE: **SPIGOLO NORD-OVEST TOMBINO IN GHISA "MONTINI"**
ubicato presso il ciglio della sede stradale di Via Mischi

ESTRATTO da planimetria stato attuale



COORDINATE LOCALI

X = **317,691**

Y = **95,796**

Z = **106.24**



GENERAL CONTRACTOR

Cepav due



ALTA SORVEGLIANZA



Doc. N. 49415_01

Progetto
IN05

Lotto
00

Codifica Documento
DE2ROCA0000262

Rev.
0

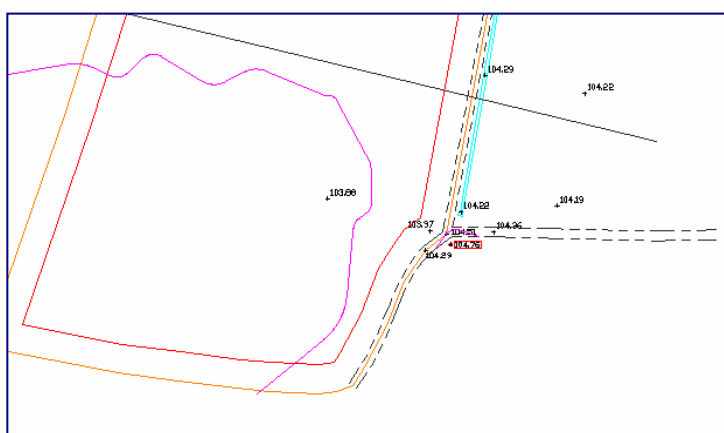
Foglio
4 di 5

SCHEDA MONOGRAFICA DI CAPOSALDO: 3

COMUNE: **CASTELNUOVO DEL GARDA**

DESCRIZIONE: **CENTRO TRIANGOLO CANALETTA D'IRRIGAZIONE**

ESTRATTO da planimetria stato attuale



COORDINATE LOCALI:

X = -143,183

Y = - 461,936

Z = 104.76



**CARATTERISTICHE DI PRECISIONE DEI CAPOSALDI**

CAPOSALDO 1: qualità = PD Fixed
Precisione = sqm orizz. 0.013
= sqm vert. 0.014

CAPOSALDO 2: qualità = PD Fixed
Precisione = sqm orizz. 0.012
= sqm vert. 0.013

CAPOSALDO 3: qualità = PD Fixed
Precisione = sqm orizz. 0.023
= sqm vert. 0.028