Aree:
Scavo: 0.000 mq
Rilevato: 9.214 mq
Cassonetto: 7.459 mq
Terr. Vegetale: 3.481 mq
Scotico: 8.563 mq
Bonifica: 0.000 mq

SEZIONE N° 9
PROGRESSIVA 0+215.619

Q. ASSE RIF. = 112.02

SCALA = 1:200:200

Q.R. = 110.00

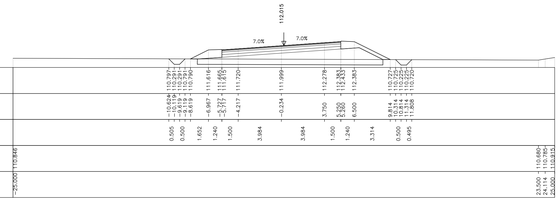

Aree:
Scavo: 0.000 mq
Rilevato: 9.469 mq
Cassonetto: 7.463 mq
Terr. Vegetale: 3.497 mq
Scotico: 8.578 mq
Bonifica: 0.000 mq

SEZIONE N° 10
PROGRESSIVA 0+223.119

Q. ASSE RIF. = 112.04

SCALA = 1:200:200

Q.R. = 110.00

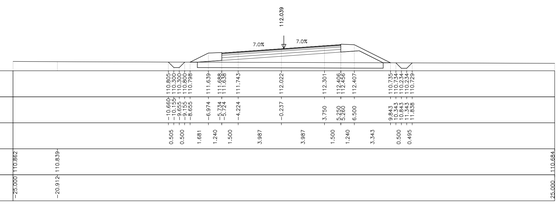

Aree:
Scavo: 0.000 mq
Rilevato: 9.646 mq
Cassonetto: 7.464 mq
Terr. Vegetale: 3.511 mq
Scotico: 8.599 mq
Bonifica: 0.000 mq

SEZIONE N° 11
PROGRESSIVA 0+250.000

Q. ASSE RIF. = 112.12

SCALA = 1:200:200

Q.R. = 110.00



Aree:
Scavo: 0.000 mq
Rilevato: 9.019 mq
Cassonetto: 7.464 mq
Terr. Vegetale: 3.472 mq
Scotico: 88.551 mq
Bonifica: 0.000 mq

SEZIONE N° 12
PROGRESSIVA 0+269.413

Q. ASSE RIF. = 112.18

SCALA = 1:200:200

Q.R. = 110.00

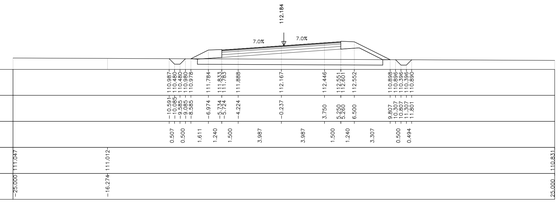

Aree:
Scavo: 0.000 mq
Rilevato: 8.585 mq
Cassonetto: 7.381 mq
Terr. Vegetale: 3.359 mq
Scotico: 8.350 mq
Bonifica: 0.000 mq

SEZIONE N° 13
PROGRESSIVA 0+276.913

Q. ASSE RIF. = 112.21

SCALA = 1:200:200

Q.R. = 110.00

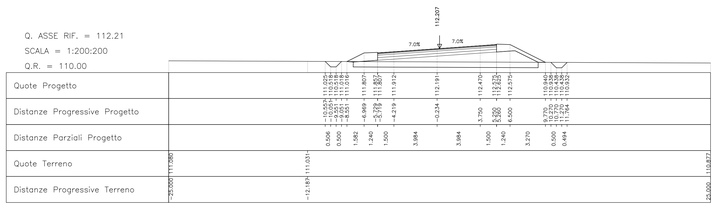

Aree:
Scavo: 0.000 mq
Rilevato: 8.742 mq
Cassonetto: 7.460 mq
Terr. Vegetale: 3.455 mq
Scotico: 8.532 mq
Bonifica: 0.000 mq

SEZIONE N° 14
PROGRESSIVA 0+310.000

Q. ASSE RIF. = 112.31

SCALA = 1:200:200

Q.R. = 110.00

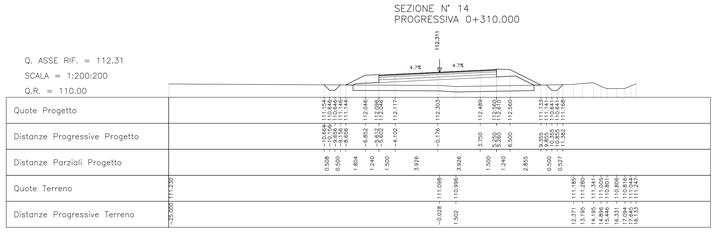

Aree:
Scavo: 0.000 mq
Rilevato: 7.797 mq
Cassonetto: 7.229 mq
Terr. Vegetale: 3.363 mq
Scotico: 8.258 mq
Bonifica: 0.000 mq

SEZIONE N° 15
PROGRESSIVA 0+350.000

Q. ASSE RIF. = 112.47

SCALA = 1:200:200

Q.R. = 110.00

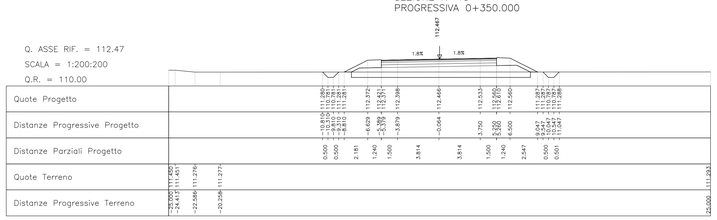

Aree:
Scavo: 0.000 mq
Rilevato: 10.291 mq
Cassonetto: 7.155 mq
Terr. Vegetale: 3.567 mq
Scotico: 8.542 mq
Bonifica: 0.000 mq

SEZIONE N° 16
PROGRESSIVA 0+377.040

Q. ASSE RIF. = 112.72

SCALA = 1:200:200

Q.R. = 110.00

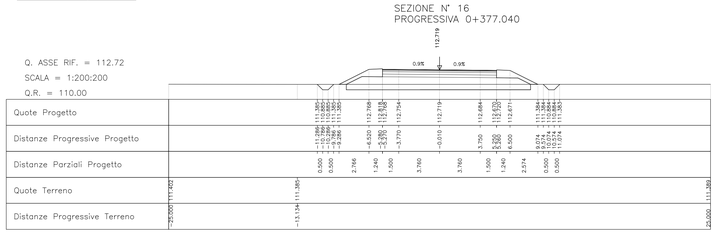

DISEGNI DI RIFERIMENTO

DESCRIZIONE	CODICE
RELAZIONE TECNICA STRADALE	A202000E2RGNR1600001
RELAZIONE IDROLOGICA	A202000E2RINR1600001
RELAZIONE IDRAULICA	A202000E2RINR1600002
RELAZIONE DI CALCOLO PONTE SUL TORRENTE GARZA	A202000E2CLNR1600001
PLANIMETRIA GENERALE	A202000E2P5NR1600001
PROFILO LONGITUDINALE	A202000E2P5NR1600001
PLANIMETRIA DI PROGETTO – TAV. 1	A202000E2P7NR1600001
PLANIMETRIA DI PROGETTO – TAV. 2	A202000E2P7NR1600002
PLANIMETRIA DI PROGETTO – TAV. 3	A202000E2P7NR1600003
PROFILO LONGITUDINALE – ASSE B – TAV. 1	A202000E2P7NR1600001
PROFILO LONGITUDINALE – ASSE B – TAV. 1	A202000E2P7NR1600001
PROFILO LONGITUDINALE – ASSE B – TAV. 2	A202000E2P7NR1600003
SEZIONI TIPO	A202000E2W2NR1600001
SEZIONI TRASVERSALI – ASSE B – TAV. 1	A202000E2W9NR1600003
SEZIONI TRASVERSALI – ASSE B – TAV. 2	A202000E2W9NR1600004
SEZIONI TRASVERSALI – ASSE B – TAV. 3	A202000E2W9NR1600005
SEZIONI TRASVERSALI – ASSE B – TAV. 4	A202000E2W9NR1600006
SEZIONI TRASVERSALI – ASSE B – TAV. 5	A202000E2W9NR1600007
SEZIONI TRASVERSALI – ASSE B – TAV. 6	A202000E2W9NR1600008
SEZIONI TRASVERSALI – ASSE B – TAV. 7	A202000E2W9NR1600009
SEZIONI TRASVERSALI – ASSE B – TAV. 8	A202000E2W9NR1600010
PLANIMETRIA SISTEMAZIONI IDRAULICHE – TAV. 1	A202000E2P7NR1600004
PLANIMETRIA SISTEMAZIONI IDRAULICHE – TAV. 2	A202000E2P7NR1600005
PLANIMETRIA SISTEMAZIONI IDRAULICHE – TAV. 3	A202000E2P7NR1600006
OPERE D'ARTE MINORI – TAV. 2	A202000E2BZNR1600002
OPERE D'ARTE MINORI – TAV. 3	A202000E2BZNR1600003
OPERE D'ARTE MINORI – TAV. 4	A202000E2BZNR1600004
OPERE D'ARTE MINORI – TAV. 5	A202000E2BZNR1600005
OPERE D'ARTE MINORI – TAV. 6	A202000E2BZNR1600006
OPERE D'ARTE MINORI – TAV. 7	A202000E2BZNR1600007
OPERE D'ARTE MINORI – TAV. 8	A202000E2BZNR1600008
OPERE D'ARTE MINORI – TAV. 9	A202000E2BZNR1600009
PONTE SUL TORRENTE GARZA – SPALLE: CARPENTERIA	A202000E2BBNR1600010
PONTE SUL TORRENTE GARZA – PIANTA E PROFILO	A202000E2LZNR1600001
PONTE SUL TORRENTE GARZA – IMPALCATO: SEZIONI	A202000E2WCNR1600001
PONTE SUL TORRENTE GARZA – PIANTA SCAVI	A202000E2PZNR1600001
MANUFATTO SCATOLARE E MURI – PIANTA E PROFILO LONGITUDINALE	A202000E2LZNR1600002
MANUFATTO SCATOLARE E MURI – SEZIONI E PARTICOLARI	A202000E2BZNR1600011
VASCA DI SOLLEVAMENTO E RACCOLTA ACQUE	A202000E2BZNR1600012
RACCORDO CON VIABILITÀ ESISTENTE – TAV. 2	A202000E2P2NR1600003
DRENAGGI ACQUE DI PIATTAFORMA	A202000E2P2NR1600004
PLANIMETRIA STATO DI FATTO	A202000E2P6NR1600001
– IL CODICE COMMESSA "A202" E' STATO SOSTITUITO CON "IN05"	

NOTE GENERALI

– Q.R. = QUOTA DI RIFERIMENTO

– TUTTE LE MISURE SONO ESPRESSE IN METRI, SALVO OVE DIVERSAMENTE INDICATO

CARATTERISTICHE DEI MATERIALI

LEGENDA AREE

Scavo: 0.000 mq
Rilevato: –0.000 mq
Cassonetto: 0.000 mq
Terr. Vegetale: –0.000 mq
Scotico: 0.000 mq
Bonifica: 0.000 mq

Sezione n. ––
Progressiva ––

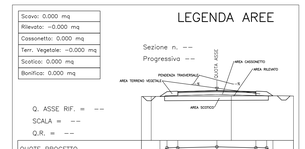

Q. ASSE RIF. = ––
SCALA = ––
Q.R. = ––

QUOTE PROGETTO
DISTANZE PROGRESSIVE PROGETTO
DISTANZE PARZIALI PROGETTO
QUOTE TERRENO
DISTANZE PROGRESSIVE TERRENO

COMMITTENTE:

RFI RETE FERROVIARIA ITALIANA
GRUPPO FERROVIE DELLO STATO ITALIANE

ALTA SORVEGLIANZA:

ITALFERR
GRUPPO FERROVIE DELLO STATO ITALIANE

GENERAL CONTRACTOR:

Cepav due

INFRASTRUTTURE FERROVIARIE STRATEGICHE DEFINITE DALLA LEGGE OBIETTIVO N. 443/01

LINEA A.V. /A.C. TORINO - VENEZIA Tratta MILANO - VERONA
Lotto funzionale Brescia-Verona
PROGETTO DEFINITIVO

LINEA A.C. MILANO-VERONA
RIQUALIFICAZIONE STRADA GHEDI-BORGOSATOLLO
SEZIONI TRASVERSALI - ASSE B - TAV. 2

IL PROGETTISTA INTEGRATORE
Saipem SpA
Tommaso Teramo
Dottore in ingegneria civile iscritto all'albo degli ingegneri della Provincia di Milano n.a. 24.844 Sez. A (settori: a) civile e ambientale, b) industriale e dell'informazione)
Tel. 02.520.31.923 Fax 02.520.31.930
CF. e P.IVA 00825790157

ALTA SORVEGLIANZA	Verificato	Data	Approvato	Data
ITALFERR				

COMMESSA	LOTTO	FASE	ENTE	TIPO DOC.	OPERA/DISCIPLINA	PROGR.	REV.	SCALA
IN05	00	D	E2	W9	NV1600	004	0	1:200

PROGETTAZIONE GENERAL CONTRACTOR									Autorizzato/Data
Rev.	Data	Descrizione	Redatto	Data	Verificato	Data	Approvato	Data	Consorzio Cepav due Project Director Ing. F. Lombardi
0	31/03/14	EMISSIONE PER CDS		31/03/14		31/03/14		31/03/14	
1									
2									
3									Data:

Saipem S.p.a. COMM. 032121 | Data: 31/03/14 | Doc.N. 47090_07.dwg

Progetto cofinanziato dalla Unione Europea

CUP: F81H91000000008

Scala di plot: 1:1