Aree:
Scavo: 0.000 mq
Rilevato: 11.652 mq
Cassonetto: 7.199 mq
Terr. Vegetale: 3.669 mq
Scotico: 8.691 mq
Bonifica: 0.000 mq

SEZIONE N° 17
PROGRESSIVA 0+384.540

Q. ASSE RIF. = 112.81

SCALA = 1:200:200

Q.R. = 110.00

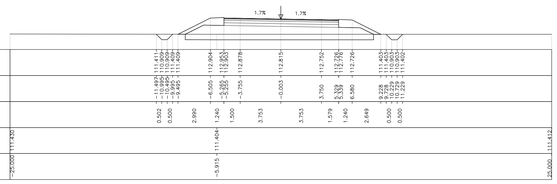

Quote Progetto	111.450 - 112.000 - 112.550 - 112.815 - 112.815 - 112.815 - 112.815 - 112.752 - 112.576 - 112.400
Distanze Progressive Progetto	-11.250 - -10.250 - -9.250 - -8.250 - -6.500 - -5.250 - -3.750 - -0.000 - 3.750 - 5.250 - 6.500 - 7.250 - 8.250 - 9.250 - 10.250
Distanze Parziali Progetto	0.500 - 0.500 - 2.990 - 1.240 - 1.500 - 3.753 - 3.753 - 1.579 - 1.240 - 2.649 - 0.500 - 0.500
Quote Terreno	-25.000 - 111.420 - -5.915 - 111.404 - 25.000 - 111.412
Distanze Progressive Terreno	

Aree:
Scavo: 0.000 mq
Rilevato: 13.275 mq
Cassonetto: 7.344 mq
Terr. Vegetale: 3.776 mq
Scotico: 8.960 mq
Bonifica: 0.000 mq

SEZIONE N° 18
PROGRESSIVA 0+392.040

Q. ASSE RIF. = 112.92

SCALA = 1:200:200

Q.R. = 110.00

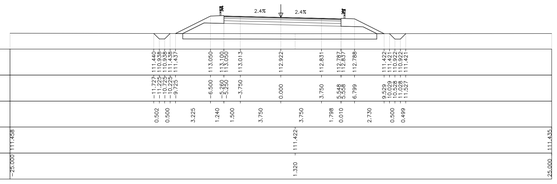

Quote Progetto	111.140 - 112.000 - 112.550 - 112.922 - 112.922 - 112.922 - 112.922 - 112.837 - 112.787 - 112.788 - 111.421 - 112.000 - 112.550 - 111.421
Distanze Progressive Progetto	-11.250 - -10.250 - -9.250 - -8.250 - -6.500 - -5.250 - -3.750 - -0.000 - 3.750 - 5.250 - 6.799 - 7.250 - 8.250 - 9.250 - 10.250
Distanze Parziali Progetto	0.500 - 0.500 - 3.225 - 1.240 - 1.500 - 3.750 - 3.750 - 1.798 - 0.010 - 1.548 - 2.730 - 0.500 - 0.500 - 0.449
Quote Terreno	-25.000 - 111.408 - 1.320 - 111.422 - 25.000 - 111.433
Distanze Progressive Terreno	

Aree:
Scavo: 0.000 mq
Rilevato: 17.309 mq
Cassonetto: 7.973 mq
Terr. Vegetale: 3.584 mq
Scotico: 9.142 mq
Bonifica: 0.000 mq

SEZIONE N° 19
PROGRESSIVA 0+410.000

Q. ASSE RIF. = 113.22

SCALA = 1:200:200

Q.R. = 110.00

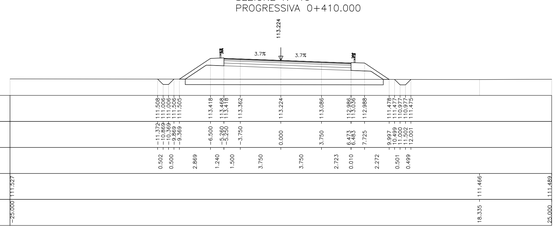

Quote Progetto	111.598 - 112.000 - 112.550 - 113.224 - 113.224 - 113.224 - 113.224 - 113.086 - 113.006 - 112.886 - 111.478 - 112.000 - 112.550 - 111.478
Distanze Progressive Progetto	-11.250 - -10.250 - -9.250 - -8.250 - -6.500 - -5.250 - -3.750 - -0.000 - 3.750 - 5.250 - 6.433 - 6.483 - 7.250 - 8.250 - 9.250 - 10.250
Distanze Parziali Progetto	0.502 - 0.500 - 2.469 - 1.240 - 1.500 - 3.750 - 3.750 - 2.133 - 0.010 - 1.925 - 2.372 - 0.501 - 0.501 - 0.499
Quote Terreno	-25.000 - 111.327 - 18.335 - 111.466 - 25.000 - 111.483
Distanze Progressive Terreno	

Aree:
Scavo: 0.000 mq
Rilevato: 29.048 mq
Cassonetto: 9.271 mq
Terr. Vegetale: 4.091 mq
Scotico: 10.786 mq
Bonifica: 0.000 mq

SEZIONE N° 20
PROGRESSIVA 0+440.000

Q. ASSE RIF. = 113.87

SCALA = 1:200:200

Q.R. = 110.00

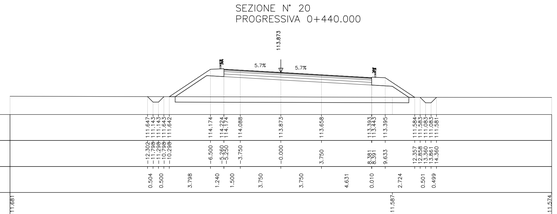

Quote Progetto	111.642 - 112.000 - 112.550 - 113.873 - 113.873 - 113.873 - 113.873 - 113.668 - 113.382 - 113.335 - 111.584 - 112.000 - 112.550 - 111.584
Distanze Progressive Progetto	-11.250 - -10.250 - -9.250 - -8.250 - -6.500 - -5.250 - -3.750 - -0.000 - 3.750 - 5.250 - 6.381 - 6.431 - 7.250 - 8.250 - 9.250 - 10.250
Distanze Parziali Progetto	0.504 - 0.500 - 3.708 - 1.240 - 1.500 - 3.750 - 3.750 - 4.631 - 0.010 - 1.952 - 2.124 - 0.501 - 0.501 - 0.499
Quote Terreno	-25.000 - 111.881 - 10.295 - 111.587 - 25.000 - 111.574
Distanze Progressive Terreno	

Aree:
Scavo: 0.000 mq
Rilevato: 37.008 mq
Cassonetto: 9.774 mq
Terr. Vegetale: 4.414 mq
Scotico: 11.597 mq
Bonifica: 0.000 mq

SEZIONE N° 21
PROGRESSIVA 0+458.600

Q. ASSE RIF. = 114.33

SCALA = 1:200:200

Q.R. = 110.00

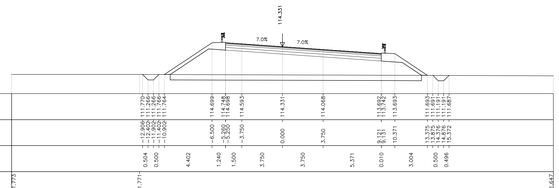

Quote Progetto	111.792 - 112.000 - 112.550 - 113.966 - 114.699 - 114.248 - 114.593 - 114.331 - 114.068 - 113.962 - 113.893 - 111.893 - 111.691 - 111.687
Distanze Progressive Progetto	-12.500 - -11.500 - -10.500 - -9.500 - -6.500 - -5.250 - -3.750 - -0.000 - 3.750 - 5.131 - 6.131 - 10.371 - 12.375 - 13.375 - 14.575 - 15.572
Distanze Parziali Progetto	0.504 - 0.500 - 4.402 - 1.240 - 1.500 - 3.750 - 3.750 - 5.371 - 0.010 - 1.000 - 4.240 - 3.004 - 0.500 - 0.496
Quote Terreno	-25.000 - 111.793 - 25.000 - 111.667
Distanze Progressive Terreno	

Aree:
Scavo: 0.000 mq
Rilevato: 40.076 mq
Cassonetto: 9.827 mq
Terr. Vegetale: 4.552 mq
Scotico: 11.830 mq
Bonifica: 0.000 mq

SEZIONE N° 22
PROGRESSIVA 0+466.100

Q. ASSE RIF. = 114.50

SCALA = 1:200:200

Q.R. = 110.00

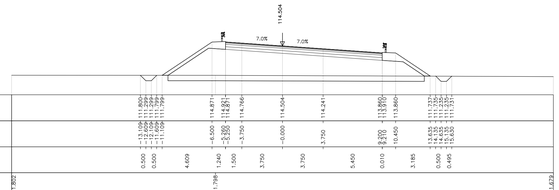

Quote Progetto	111.899 - 112.000 - 112.550 - 114.871 - 114.504 - 114.504 - 114.504 - 114.266 - 114.504 - 114.241 - 113.860 - 113.860 - 113.860 - 111.737 - 111.735 - 111.735
Distanze Progressive Progetto	-12.500 - -11.500 - -10.500 - -9.500 - -6.500 - -5.250 - -3.750 - -0.000 - 3.750 - 5.250 - 6.250 - 7.250 - 10.450 - 12.625 - 13.625 - 14.825 - 15.825
Distanze Parziali Progetto	0.500 - 0.500 - 4.659 - 1.240 - 1.500 - 3.750 - 3.750 - 5.450 - 0.010 - 1.000 - 3.200 - 3.185 - 0.500 - 0.500 - 0.495
Quote Terreno	-25.000 - 111.802 - -6.189 - 111.798 - 25.000 - 111.629
Distanze Progressive Terreno	

Aree:
Scavo: 0.000 mq
Rilevato: 49.559 mq
Cassonetto: 9.828 mq
Terr. Vegetale: 4.970 mq
Scotico: 12.409 mq
Bonifica: 0.000 mq

SEZIONE N° 23
PROGRESSIVA 0+490.000

Q. ASSE RIF. = 115.00

SCALA = 1:200:200

Q.R. = 110.00

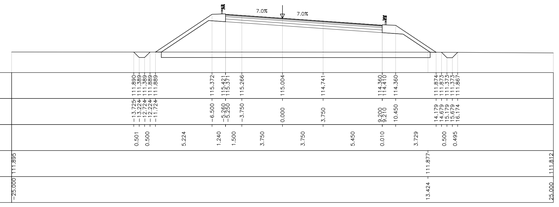

Quote Progetto	111.892 - 112.000 - 112.550 - 113.386 - 115.372 - 115.141 - 115.004 - 115.004 - 114.741 - 114.260 - 114.260 - 114.260 - 111.874 - 111.872 - 111.872 - 111.867
Distanze Progressive Progetto	-12.500 - -11.500 - -10.500 - -9.500 - -6.500 - -5.250 - -3.750 - -0.000 - 3.750 - 5.250 - 6.250 - 7.250 - 10.450 - 12.625 - 13.625 - 14.825 - 15.825
Distanze Parziali Progetto	0.504 - 0.500 - 5.224 - 1.240 - 1.500 - 3.750 - 3.750 - 5.450 - 0.010 - 1.000 - 3.200 - 3.729 - 0.500 - 0.500 - 0.495
Quote Terreno	-25.000 - 111.865 - 13.424 - 111.877 - 25.000 - 111.872
Distanze Progressive Terreno	

Aree:
Scavo: 0.000 mq
Rilevato: 56.923 mq
Cassonetto: 9.828 mq
Terr. Vegetale: 5.241 mq
Scotico: 12.784 mq
Bonifica: 0.000 mq

SEZIONE N° 24
PROGRESSIVA 0+520.000

Q. ASSE RIF. = 115.52

SCALA = 1:200:200

Q.R. = 110.00



Quote Progetto	112.014 - 112.000 - 112.550 - 115.892 - 115.841 - 115.524 - 115.786 - 115.524 - 115.261 - 114.880 - 114.880 - 114.880 - 112.289 - 112.287 - 112.286 - 112.279
Distanze Progressive Progetto	-12.500 - -11.500 - -10.500 - -9.500 - -6.500 - -5.250 - -3.750 - -0.000 - 3.750 - 5.250 - 6.250 - 7.250 - 10.450 - 12.625 - 13.625 - 14.825 - 15.825
Distanze Parziali Progetto	0.500 - 0.500 - 5.816 - 1.240 - 1.500 - 3.750 - 3.750 - 5.450 - 0.010 - 1.000 - 3.200 - 3.887 - 0.500 - 0.500 - 0.495
Quote Terreno	-25.000 - 112.074 - 2.566 - 112.014 - 2.905 - 112.049 - 4.471 - 112.207 - 5.332 - 112.870 - 6.241 - 113.292 - 7.811 - 113.320 - 10.731 - 113.214 - 25.000 - 113.224
Distanze Progressive Terreno	

DISEGNI DI RIFERIMENTO

DESCRIZIONE	CODICE
RELAZIONE TECNICA STRADALE	A202000E2RGNR1600001
RELAZIONE IDROLOGICA	A202000E2RINR1600001
RELAZIONE IDRAULICA	A202000E2RINR1600002
RELAZIONE DI CALCOLO PONTE SUL TORRENTE GARZA	A202000E2CLNR1600001
PLANIMETRIA GENERALE	A202000E2P5NR1600001
PROFILO LONGITUDINALE	A202000E2P5NR1600001
PLANIMETRIA DI PROGETTO – TAV. 1	A202000E2P7NR1600001
PLANIMETRIA DI PROGETTO – TAV. 2	A202000E2P7NR1600002
PLANIMETRIA DI PROGETTO – TAV. 3	A202000E2P7NR1600003
PROFILO LONGITUDINALE – ASSE B – TAV. 1	A202000E2P7NR1600001
PROFILO LONGITUDINALE – ASSE B – TAV. 1	A202000E2P7NR1600001
PROFILO LONGITUDINALE – ASSE B – TAV. 2	A202000E2P7NR1600003
SEZIONI TIPO	A202000E2W2NR1600001
SEZIONI TRASVERSALI – ASSE B – TAV. 1	A202000E2W9NR1600003
SEZIONI TRASVERSALI – ASSE B – TAV. 2	A202000E2W9NR1600004
SEZIONI TRASVERSALI – ASSE B – TAV. 3	A202000E2W9NR1600005
SEZIONI TRASVERSALI – ASSE B – TAV. 4	A202000E2W9NR1600006
SEZIONI TRASVERSALI – ASSE B – TAV. 5	A202000E2W9NR1600007
SEZIONI TRASVERSALI – ASSE B – TAV. 6	A202000E2W9NR1600008
SEZIONI TRASVERSALI – ASSE B – TAV. 7	A202000E2W9NR1600009
SEZIONI TRASVERSALI – ASSE B – TAV. 8	A202000E2W9NR1600010
PLANIMETRIA SISTEMAZIONI IDRAULICHE – TAV. 1	A202000E2P7NR1600004
PLANIMETRIA SISTEMAZIONI IDRAULICHE – TAV. 2	A202000E2P7NR1600005
PLANIMETRIA SISTEMAZIONI IDRAULICHE – TAV. 3	A202000E2P7NR1600006
OPERE D'ARTE MINORI – TAV. 2	A202000E2BZNR1600002
OPERE D'ARTE MINORI – TAV. 3	A202000E2BZNR1600003
OPERE D'ARTE MINORI – TAV. 4	A202000E2BZNR1600004
OPERE D'ARTE MINORI – TAV. 5	A202000E2BZNR1600005
OPERE D'ARTE MINORI – TAV. 6	A202000E2BZNR1600006
OPERE D'ARTE MINORI – TAV. 7	A202000E2BZNR1600007
OPERE D'ARTE MINORI – TAV. 8	A202000E2BZNR1600008
OPERE D'ARTE MINORI – TAV. 9	A202000E2BZNR1600009
PONTE SUL TORRENTE GARZA – SPALLE: CARPENTERIA	A202000E2BBNR1600010
PONTE SUL TORRENTE GARZA – PIANTA E PROFILO	A202000E2LZNR1600001
PONTE SUL TORRENTE GARZA – IMPALCATO: SEZIONI	A202000E2WCNR1600001
PONTE SUL TORRENTE GARZA – PIANTA SCAVI	A202000E2PZNR1600001
MANUFATTO SCATOLARE E MURI – PIANTA E PROFILO LONGITUDINALE	A202000E2LZNR1600002
MANUFATTO SCATOLARE E MURI – SEZIONI E PARTICOLARI	A202000E2BZNR1600011
VASCA DI SOLLEVAMENTO E RACCOLTA ACQUE	A202000E2BZNR1600012
RACCORDO CON VIABILITA' ESISTENTE – TAV. 2	A202000E2PZNR1600003
DRENAGGI ACQUE DI PIATTAFORMA	A202000E2PZNR1600004
PLANIMETRIA STATO DI FATTO	A202000E2P6NR1600001

– IL CODICE COMMESSA "A202" E' STATO SOSTITUITO CON "IN05"

NOTE GENERALI

– Q.R. = QUOTA DI RIFERIMENTO

– TUTTE LE MISURE SONO ESPRESSE IN METRI, SALVO OVE DIVERSAMENTE INDICATO

CARATTERISTICHE DEI MATERIALI

LEGENDA AREE

Aree:
Scavo: 0.000 mq
Rilevato: –0.000 mq
Cassonetto: 0.000 mq
Terr. Vegetale: –0.000 mq
Scotico: 0.000 mq
Bonifica: 0.000 mq

Sezione n. ––
Progressiva ––

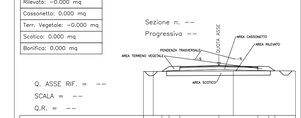

Q. ASSE RIF. = ––

SCALA = ––

Q.R. = ––

QUOTE PROGETTO	
DISTANZE PROGRESSIVE PROGETTO	
DISTANZE PARZIALI PROGETTO	
QUOTE TERRENO	
DISTANZE PROGRESSIVE TERRENO	

COMMITTENTE:

RFI RETE FERROVIARIA ITALIANA
GRUPPO FERROVIE DELLO STATO ITALIANE

ALTA SORVEGLIANZA:

ITALFERR
GRUPPO FERROVIE DELLO STATO ITALIANE

GENERAL CONTRACTOR:

Cepav due

INFRASTRUTTURE FERROVIARIE STRATEGICHE DEFINITE DALLA LEGGE OBIETTIVO N. 443/01

LINEA A.V. /A.C. TORINO - VENEZIA Tratta MILANO - VERONA
Lotto funzionale Brescia-Verona
PROGETTO DEFINITIVO

LINEA A.C. MILANO-VERONA
RIQUALIFICAZIONE STRADA GHEDI-BORGOSATOLLO
SEZIONI TRASVERSALI - ASSE B - TAV. 3

IL PROGETTISTA INTEGRATORE
Saipem spa
Tommaso Teramo
Ordine in rappresentanza dei tecnici dell'albo degli ingegneri della Provincia di Milano: ing. Tommaso Teramo n. 22.000 A
ALVEARE s.a/mandataria Via Cesare Lombroso 54 Torino
Tel. 02 51.61.61.1 Fax 02 51.61.61.1
CF. A.P. IT 10.401.240.010 – REA 1.540.000

ALTA SORVEGLIANZA ITALFERR

Verificato	Data	Approvato	Data

COMMESSA	LOTTO	FASE	ENTE	TIPO DOC.	OPERA/DISCIPLINA	PROGR.	REV.	SCALA
IN05	00	D	E2	W9	NV1600	005	0	1:200

PROGETTAZIONE GENERAL CONTRACTOR — Autorizzato/Data

Rev.	Data	Descrizione	Redatto	Data	Verificato	Data	Approvato	Data
0	31/03/14	EMISSIONE PER CDS		31/03/14		31/03/14		31/03/14
1								
2								
3								

Consorzio Cepav due
Project Director
Ing. F. Lombardi
Data:

Saipem S.p.a. COMM. 032121 — Data: 31/03/14 — Doc.N. 47091_07.dwg

Progetto cofinanziato dalla Unione Europea

CUP: F81H91000000008

Scala di plot: 1:1