SEZIONE N° 49
PROGRESSIVA 1+302.233

Aree:
Scavo: 0.000 mq
Rilevato: 42.589 mq
Cassonetto: 7.141 mq
Terr. Vegetale: 5.079 mq
Scotico: 10.606 mq
Bonifica: 0.000 mq

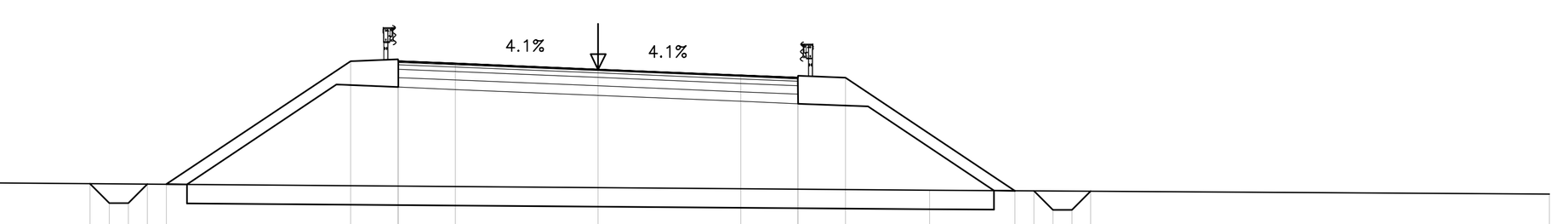

Q. ASSE RIF. = 118.61
SCALA = 1:200:200
Q.R. = 110.00

Quote Progetto	115.618 115.106 115.106 115.606 115.603 118.832 118.881 118.831 118.769 118.615 118.460 118.399 118.449 118.399 115.432 115.429 114.929 114.929 115.419
Distanze Progressive Progetto	-13.355 -12.844 -12.344 -11.844 -11.344 -6.500 -5.260 -5.250 -3.750 0.000 3.750 5.250 5.260 6.500 10.950 11.450 11.950 12.450 12.940
Distanze Parziali Progetto	0.512 0.500 4.844 1.240 1.500 3.750 3.750 1.500 1.240 4.450 0.500 0.490
Quote Terreno	115.708 115.447 115.344
Distanze Progressive Terreno	-25.000 8.709 25.000

SEZIONE N° 50
PROGRESSIVA 1+330.000

Aree:
Scavo: 0.000 mq
Rilevato: 47.701 mq
Cassonetto: 7.141 mq
Terr. Vegetale: 5.335 mq
Scotico: 10.964 mq
Bonifica: 0.000 mq

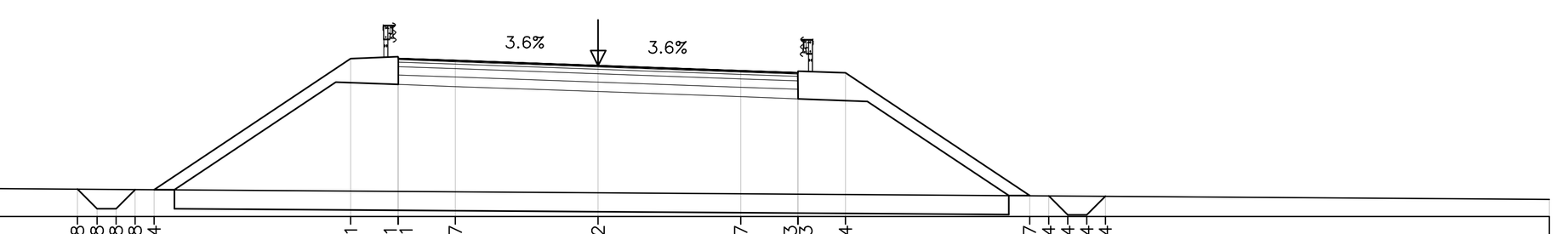

Q. ASSE RIF. = 118.96
SCALA = 1:200:200
Q.R. = 115.00

Quote Progetto	115.718 115.208 115.208 115.708 115.704 119.151 119.201 119.151 119.097 118.962 118.827 118.773 118.823 118.774 115.547 115.544 115.044 115.044 115.534
Distanze Progressive Progetto	-13.680 -13.170 -12.670 -12.170 -11.670 -6.500 -5.260 -5.250 -3.750 0.000 3.750 5.250 5.260 6.500 11.340 11.840 12.340 12.840 13.330
Distanze Parziali Progetto	0.510 0.500 5.170 1.240 1.500 3.750 3.750 1.500 1.240 4.840 0.500 0.490
Quote Terreno	115.795 115.454
Distanze Progressive Terreno	-25.000 25.000

SEZIONE N° 51
PROGRESSIVA 1+370.000

Aree:
Scavo: 0.000 mq
Rilevato: 53.748 mq
Cassonetto: 7.142 mq
Terr. Vegetale: 5.627 mq
Scotico: 11.371 mq
Bonifica: 0.000 mq

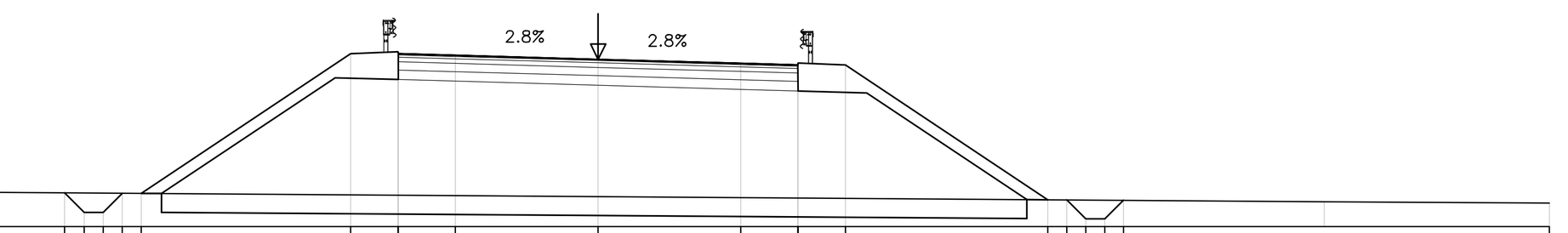

Q. ASSE RIF. = 119.40
SCALA = 1:200:200
Q.R. = 115.00

Quote Progetto	115.889 115.379 115.379 115.879 115.875 119.548 119.598 119.548 119.505 119.399 119.293 119.250 119.300 119.251 115.708 115.704 115.204 115.204 115.694
Distanze Progressive Progetto	-14.021 -13.510 -13.010 -12.510 -12.010 -6.500 -5.260 -5.250 -3.750 0.000 3.750 5.250 5.260 6.500 11.815 12.315 12.815 13.315 13.804
Distanze Parziali Progetto	0.511 0.500 5.510 1.240 1.500 3.750 3.750 1.500 1.240 5.315 0.500 0.490
Quote Terreno	115.966 115.657 115.616
Distanze Progressive Terreno	-25.000 19.081 25.000

SEZIONE N° 52
PROGRESSIVA 1+410.000

Aree:
Scavo: 0.000 mq
Rilevato: 55.915 mq
Cassonetto: 7.141 mq
Terr. Vegetale: 5.768 mq
Scotico: 11.520 mq
Bonifica: 0.000 mq

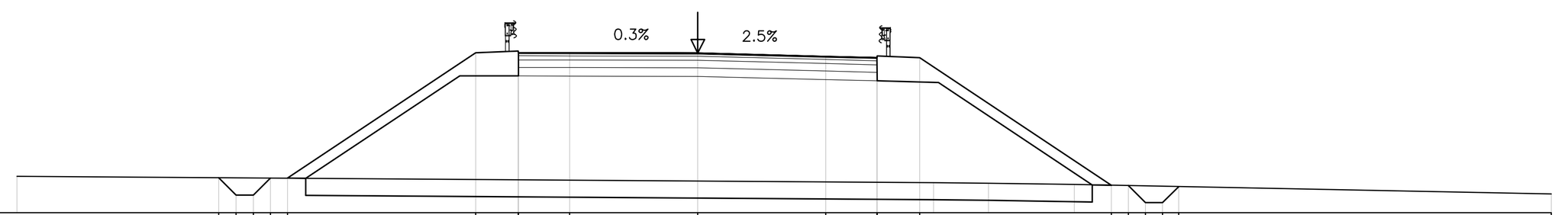

Q. ASSE RIF. = 119.68
SCALA = 1:200:200
Q.R. = 115.00

Quote Progetto	116.026 115.516 115.516 116.016 116.012 119.692 119.741 119.691 119.687 119.677 119.584 119.546 119.596 119.546 115.803 115.793 115.293 115.293 115.764
Distanze Progressive Progetto	-14.029 -13.519 -13.019 -12.519 -12.019 -6.500 -5.260 -5.250 -3.750 -0.000 3.750 5.250 5.260 6.500 12.115 12.615 13.115 13.615 14.086
Distanze Parziali Progetto	0.510 0.500 5.519 1.240 1.500 3.750 3.750 1.500 1.240 5.615 0.500 0.471
Quote Terreno	116.067 115.883 115.865 115.825 115.548
Distanze Progressive Terreno	-19.937 6.911 8.513 11.034 25.000

SEZIONE N° 53
PROGRESSIVA 1+437.657

Aree:
Scavo: 0.000 mq
Rilevato: 58.059 mq
Cassonetto: 7.141 mq
Terr. Vegetale: 5.903 mq
Scotico: 11.649 mq
Bonifica: 0.000 mq

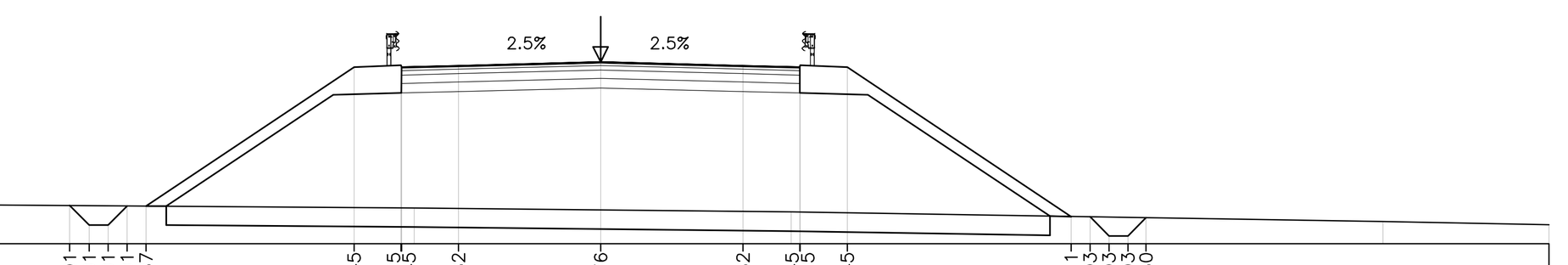

Q. ASSE RIF. = 119.78
SCALA = 1:200:200
Q.R. = 115.00

Quote Progetto	116.001 115.491 115.491 115.991 115.987 119.645 119.695 119.645 119.682 119.776 119.682 119.645 119.695 119.645 115.711 115.703 115.203 115.203 115.680
Distanze Progressive Progetto	-13.997 -13.487 -12.987 -12.487 -11.987 -6.500 -5.260 -5.250 -3.750 0.000 3.750 5.250 5.260 6.500 12.401 12.901 13.401 13.901 14.377
Distanze Parziali Progetto	0.510 0.500 5.487 1.240 1.500 3.750 3.750 1.500 1.240 5.901 0.500 0.476
Quote Terreno	116.076 115.939 115.830 115.579 115.492
Distanze Progressive Terreno	-25.000 -4.917 5.019 20.623 25.000

SEZIONE N° 54
PROGRESSIVA 1+470.000

Aree:
Scavo: 0.000 mq
Rilevato: 60.811 mq
Cassonetto: 7.141 mq
Terr. Vegetale: 6.031 mq
Scotico: 11.827 mq
Bonifica: 0.000 mq

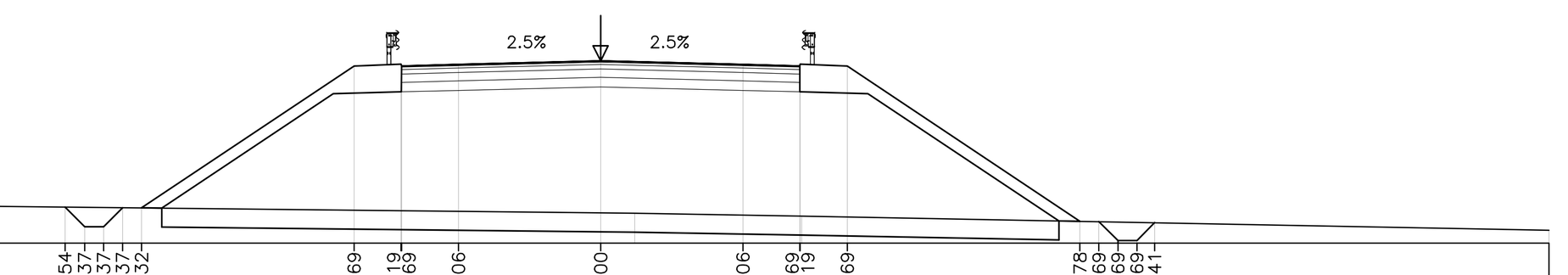

Q. ASSE RIF. = 119.80
SCALA = 1:200:200
Q.R. = 115.00

Quote Progetto	115.954 115.437 115.437 115.937 115.932 119.669 119.719 119.669 119.706 119.800 119.706 119.669 119.719 119.669 115.578 115.569 115.069 115.069 115.541
Distanze Progressive Progetto	-14.123 -13.606 -13.106 -12.606 -12.106 -6.500 -5.260 -5.250 -3.750 0.000 3.750 5.250 5.260 6.500 12.636 13.136 13.636 14.136 14.608
Distanze Parziali Progetto	0.517 0.500 5.606 1.240 1.500 3.750 3.750 1.500 1.240 6.136 0.500 0.472
Quote Terreno	116.050 116.044 116.005 115.789 115.718 115.343
Distanze Progressive Terreno	-25.000 -24.487 -18.790 0.899 5.300 25.000

SEZIONE N° 55
PROGRESSIVA 1+510.000

Aree:
Scavo: 0.016 mq
Rilevato: 65.617 mq
Cassonetto: 7.141 mq
Terr. Vegetale: 5.401 mq
Scotico: 10.999 mq
Bonifica: 0.000 mq

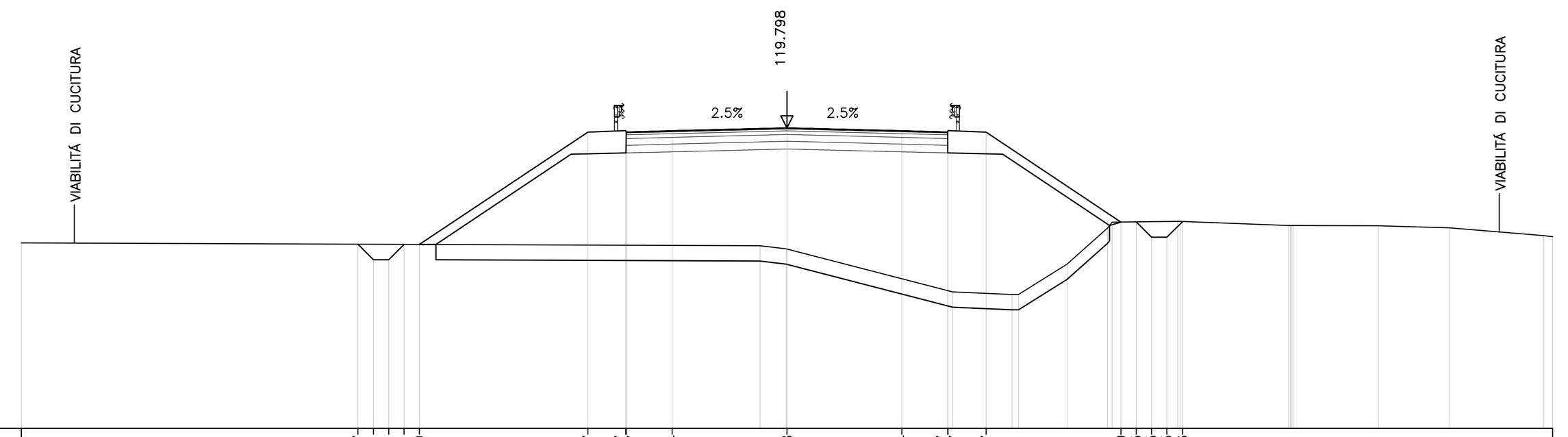

Q. ASSE RIF. = 119.80
SCALA = 1:200:200
Q.R. = 110.00

Quote Progetto	116.007 115.501 115.501 116.001 115.999 119.667 119.717 119.667 119.704 119.798 119.704 119.667 119.717 119.667 116.730 116.735 116.235 116.235 116.746
Distanze Progressive Progetto	-14.007 -13.502 -13.002 -12.502 -12.002 -6.500 -5.260 -5.250 -3.750 0.000 3.750 5.250 5.260 6.500 10.906 11.406 11.906 12.406 12.917
Distanze Parziali Progetto	0.506 0.500 5.502 1.240 1.500 3.750 3.750 1.500 1.240 4.406 0.500 0.511
Quote Terreno	116.051 115.956 115.855 114.449 114.361 114.361 115.356 116.536 116.727 116.749 116.749 116.615 116.613 116.612 116.540 116.289 116.234
Distanze Progressive Terreno	-25.000 -0.878 -0.028 5.412 7.348 7.565 9.142 10.469 10.620 12.761 12.835 16.381 16.531 19.309 21.640 24.711 25.000

SEZIONE N° 56
PROGRESSIVA 1+550.000

Aree:
Scavo: 0.000 mq
Rilevato: 60.606 mq
Cassonetto: 7.141 mq
Terr. Vegetale: 5.159 mq
Scotico: 10.618 mq
Bonifica: 0.000 mq

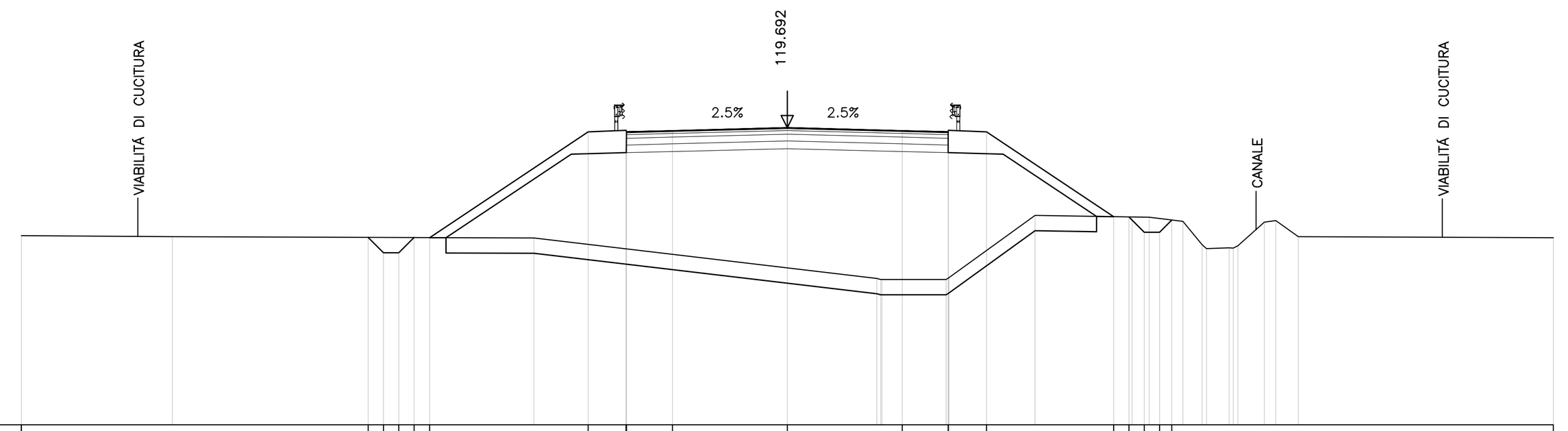

Q. ASSE RIF. = 119.69
SCALA = 1:200:200
Q.R. = 110.00

Quote Progetto	116.118 115.612 115.612 116.112 116.110 119.561 119.611 119.561 119.598 119.692 119.598 119.561 119.611 119.561 116.794 116.786 116.286 116.684
Distanze Progressive Progetto	-13.683 -13.177 -12.677 -12.177 -11.677 -6.500 -5.260 -5.250 -3.750 0.000 3.750 5.250 5.260 6.500 10.651 11.151 11.651 12.548
Distanze Parziali Progetto	0.506 0.500 5.177 1.240 1.500 3.750 3.750 1.500 1.240 4.151 0.500 0.398
Quote Terreno	116.170 116.143 116.096 114.777 114.744 114.746 114.802 116.833 116.785 116.775 116.639 115.876 115.747 115.770 115.840 116.614 116.660 116.141 116.109
Distanze Progressive Terreno	-25.000 -20.069 -8.273 2.926 3.088 5.185 5.273 8.090 11.253 11.808 12.912 13.535 13.679 14.554 14.710 15.573 15.946 16.682 25.000

DISEGNI DI RIFERIMENTO

DESCRIZIONE	CODICE
RELAZIONE TECNICA STRADALE	A20200DE2RGNR1600001
RELAZIONE IDROLOGICA	A20200DE2RINR1600001
RELAZIONE IDRAULICA	A20200DE2RINR1600002
RELAZIONE DI CALCOLO PONTE SUL TORRENTE GARZA	A20200DE2CLNR1600001
PLANIMETRIA GENERALE	A20200DE2P5NR1600001
PROFILO LONGITUDINALE	A20200DE2F5NR1600001
PLANIMETRIA DI PROGETTO – TAV. 1	A20200DE2P7NR1600001
PLANIMETRIA DI PROGETTO – TAV. 2	A20200DE2P7NR1600002
PLANIMETRIA DI PROGETTO – TAV. 3	A20200DE2P7NR1600003
PROFILO LONGITUDINALE – ASSI–C – TAV. 1	A20200DE2F7NR1600001
PROFILO LONGITUDINALE – ASSE B – TAV. 1	A20200DE2F7NR1600002
PROFILO LONGITUDINALE – ASSE B – TAV. 2	A20200DE2F7NR1600003
SEZIONI TIPO	A20200DE2WZNR1600001
SEZIONI TRASVERSALI – ASSE B – TAV. 1	A20200DE2W9NR1600003
SEZIONI TRASVERSALI – ASSE B – TAV. 2	A20200DE2W9NR1600004
SEZIONI TRASVERSALI – ASSE B – TAV. 3	A20200DE2W9NR1600005
SEZIONI TRASVERSALI – ASSE B – TAV. 4	A20200DE2W9NR1600006
SEZIONI TRASVERSALI – ASSE B – TAV. 5	A20200DE2W9NR1600007
SEZIONI TRASVERSALI – ASSE B – TAV. 6	A20200DE2W9NR1600008
SEZIONI TRASVERSALI – ASSE B – TAV. 7	A20200DE2W9NR1600009
SEZIONI TRASVERSALI – ASSE B – TAV. 8	A20200DE2W9NR1600010
PLANIMETRIA SISTEMAZIONI IDRAULICHE – TAV. 1	A20200DE2P7NR1600004
PLANIMETRIA SISTEMAZIONI IDRAULICHE – TAV. 2	A20200DE2P7NR1600005
PLANIMETRIA SISTEMAZIONI IDRAULICHE – TAV. 3	A20200DE2P7NR1600006
OPERE D'ARTE MINORI – TAV. 2	A20200DE2BZNR1600002
OPERE D'ARTE MINORI – TAV. 3	A20200DE2BZNR1600003
OPERE D'ARTE MINORI – TAV. 4	A20200DE2BZNR1600004
OPERE D'ARTE MINORI – TAV. 5	A20200DE2BZNR1600005
OPERE D'ARTE MINORI – TAV. 6	A20200DE2BZNR1600006
OPERE D'ARTE MINORI – TAV. 7	A20200DE2BZNR1600007
OPERE D'ARTE MINORI – TAV. 8	A20200DE2BZNR1600008
OPERE D'ARTE MINORI – TAV. 9	A20200DE2BZNR1600009
PONTE SUL TORRENTE GARZA – SPALLE: CARPENTERIA	A20200DE2BBNR1600010
PONTE SUL TORRENTE GARZA – PIANTA E PROFILO	A20200DE2LZNR1600001
PONTE SUL TORRENTE GARZA – IMPALCATO: SEZIONI	A20200DE2WCNR1600001
PONTE SUL TORRENTE GARZA – PIANTA SCAVI	A20200DE2PZNR1600001
MANUFATTO SCATOLARE E MURI – PIANTA E PROFILO LONGITUDINALE	A20200DE2LZNR1600002
MANUFATTO SCATOLARE E MURI – SEZIONI E PARTICOLARI	A20200DE2BZNR1600011
VASCA DI SOLLEVAMENTO E RACCOLTA ACQUE	A20200DE2BZNR1600012
RACCORDO CON VIABILITA' ESISTENTE – TAV. 2	A20200DE2PZNR1600003
DRENAGGI ACQUE DI PIATTAFORMA	A20200DE2PZNR1600004
PLANIMETRIA STATO DI FATTO	A20200DE2P6NR1600001

– IL CODICE COMMESSA "A202" E' STATO SOSTITUITO CON "IN05"

NOTE GENERALI

– Q.R. = QUOTA DI RIFERIMENTO

– TUTTE LE MISURE SONO ESPRESSE IN METRI, SALVO OVE DIVERSAMENTE INDICATO

CARATTERISTICHE DEI MATERIALI

LEGENDA AREE

Scavo: 0.000 mq
Rilevato: –0.000 mq
Cassonetto: 0.000 mq
Terr. Vegetale: –0.000 mq
Scotico: 0.000 mq
Bonifica: 0.000 mq

Sezione n. ––
Progressiva ––

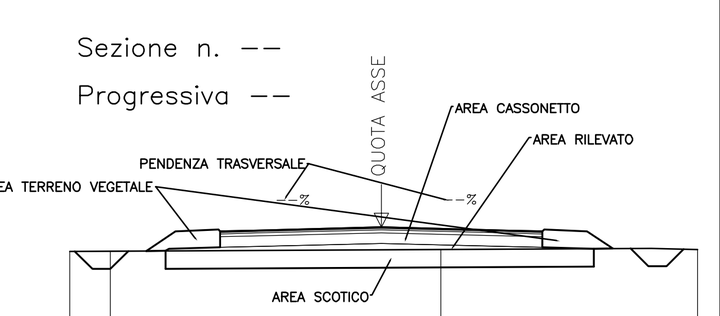

Q. ASSE RIF. = ––
SCALA = ––
Q.R. = ––

QUOTE PROGETTO
DISTANZE PROGRESSIVE PROGETTO
DISTANZE PARZIALI PROGETTO
QUOTE TERRENO
DISTANZE PROGRESSIVE TERRENO

COMMITTENTE: RFI RETE FERROVIARIA ITALIANA – GRUPPO FERROVIE DELLO STATO ITALIANE

ALTA SORVEGLIANZA: ITALFERR – GRUPPO FERROVIE DELLO STATO ITALIANE

GENERAL CONTRACTOR: Cepav due

INFRASTRUTTURE FERROVIARIE STRATEGICHE DEFINITE DALLA LEGGE OBIETTIVO N. 443/01

LINEA A.V. /A.C. TORINO - VENEZIA Tratta MILANO - VERONA
Lotto funzionale Brescia-Verona
PROGETTO DEFINITIVO

LINEA A.C. MILANO-VERONA
RIQUALIFICAZIONE STRADA GHEDI-BORGOSATOLLO
SEZIONI TRASVERSALI - ASSE B - TAV. 7

IL PROGETTISTA – saipem spa – Tommaso Taranta – Dottore in Ingegneria Civile Iscritto all'albo degli Ingegneri della Provincia di Milano al n. A23... Sez. A Settori: a) civile e ambientale b) industriale c) dell'informazione – Tel. 02.52020... Fax 02.52020309 – CF. e PIVA 0..7..57

IL PROGETTISTA INTEGRATORE – saipem spa – Tommaso Taranta

ALTA SORVEGLIANZA ITALFERR	Verificato	Data	Approvato	Data

COMMESSA	LOTTO	FASE	ENTE	TIPO DOC.	OPERA/DISCIPLINA	PROGR.	REV.	SCALA
IN05	00	D	E2	W9	NV1600	009	0	1:200

PROGETTAZIONE GENERAL CONTRACTOR

Rev.	Data	Descrizione	Redatto	Data	Verificato	Data	Approvato	Data
0	31/03/14	EMISSIONE PER CDS	M/T	31/03/14	DI NARDO	31/03/14	LAZZARI	31/03/14
1								
2								
3								

Autorizzato/Data: Consorzio Cepav due – Project Director (Ing. F. Lombardi) – Data:

Saipem S.p.a. COMM. 032121 | Data: 31/03/14 | Doc.N. 47095_07.dwg

Progetto cofinanziato dalla Unione Europea

CUP: F81H91000000008

Scala di plot: 1:1