SCAVI E BONIFICHE	
STERRO	16,992 mq
SCOTICO	5,064 mq
BONIFICA	12,192 mq
FOSSO	0,240 mq
RILEVATI	
RILEVATO	16,771 mq

SEZIONE N. : 1
QT. PROGETTO : 88,881
DIST.PROG. : 0+000,000

SEZIONE N. : 1
QT. PROGETTO : 89,150
DIST.PROG. : 0+000,000
DIST.SUCC. : 20,000

SEZIONE N. : 1
QT. PROGETTO : 88,881
DIST.PROG. : 0+000,000

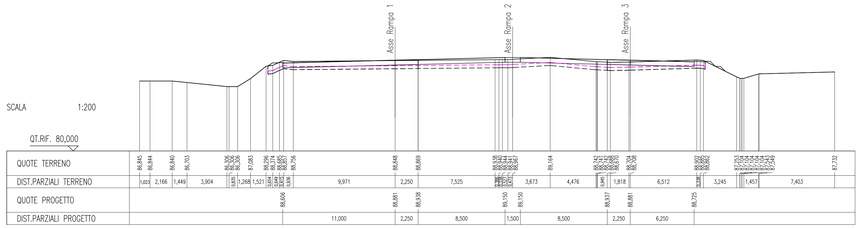

SCAVI E BONIFICHE	
STERRO	15,273 mq
SCOTICO	7,875 mq
BONIFICA	13,314 mq
FOSSO	0,618 mq
RILEVATI	
RILEVATO	18,466 mq

SEZIONE N. : 2
QT. PROGETTO : 88,981
DIST.PROG. : 0+020,000

SEZIONE N. : 2
QT. PROGETTO : 89,250
DIST.PROG. : 0+020,000
DIST.PREC. : 20,000
DIST.SUCC. : 25,388

SEZIONE N. : 2
QT. PROGETTO : 88,981
DIST.PROG. : 0+020,000

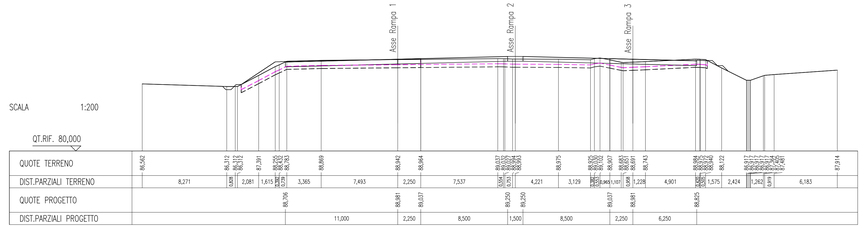

SCAVI E BONIFICHE	
STERRO	8,795 mq
SCOTICO	17,936 mq
BONIFICA	14,733 mq
FOSSO	2,351 mq
RILEVATI	
RILEVATO	41,596 mq

SEZIONE N. : 3
QT. PROGETTO : 88,893
DIST.PROG. : 0+045,388

SEZIONE N. : 3
QT. PROGETTO : 89,377
DIST.PROG. : 0+045,388
DIST.PREC. : 25,388
DIST.SUCC. : 1,379

SEZIONE N. : 3
QT. PROGETTO : 89,860
DIST.PROG. : 0+045,388

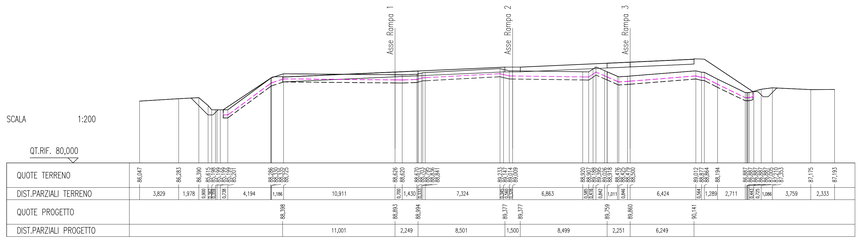

SCAVI E BONIFICHE	
STERRO	8,898 mq
SCOTICO	15,538 mq
BONIFICA	13,281 mq
FOSSO	1,044 mq
RILEVATI	
RILEVATO	42,045 mq

SEZIONE N. : 4
QT. PROGETTO : 88,898
DIST.PROG. : 0+046,767

SEZIONE N. : 4
QT. PROGETTO : 89,384
DIST.PROG. : 0+046,767
DIST.PREC. : 1,379
DIST.SUCC. : 1,541

SEZIONE N. : 4
QT. PROGETTO : 89,914
DIST.PROG. : 0+046,873

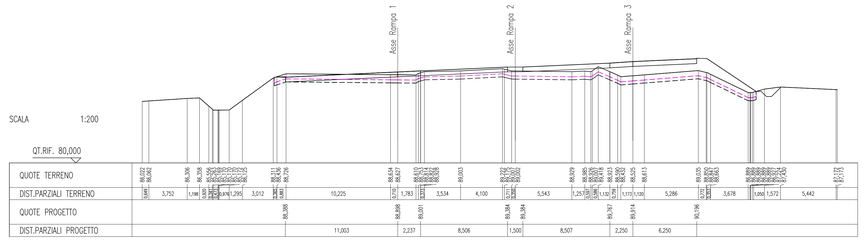

SCAVI E BONIFICHE	
STERRO	9,432 mq
SCOTICO	15,089 mq
BONIFICA	14,242 mq
FOSSO	1,042 mq
RILEVATI	
RILEVATO	41,774 mq

SEZIONE N. : 5
QT. PROGETTO : 88,905
DIST.PROG. : 0+048,085

SEZIONE N. : 5
QT. PROGETTO : 89,392
DIST.PROG. : 0+048,308
DIST.PREC. : 1,541
DIST.SUCC. : 11,692

SEZIONE N. : 5
QT. PROGETTO : 89,963
DIST.PROG. : 0+048,308

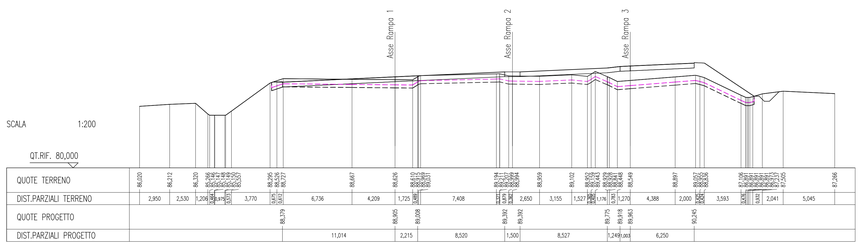

SCAVI E BONIFICHE	
STERRO	10,272 mq
SCOTICO	17,015 mq
BONIFICA	15,438 mq
FOSSO	1,713 mq
RILEVATI	
RILEVATO	44,496 mq

SEZIONE N. : 6
QT. PROGETTO : 89,041
DIST.PROG. : 0+058,880

SEZIONE N. : 6
QT. PROGETTO : 89,451
DIST.PROG. : 0+060,000
DIST.PREC. : 11,692
DIST.SUCC. : 20,000

SEZIONE N. : 6
QT. PROGETTO : 90,236
DIST.PROG. : 0+061,139

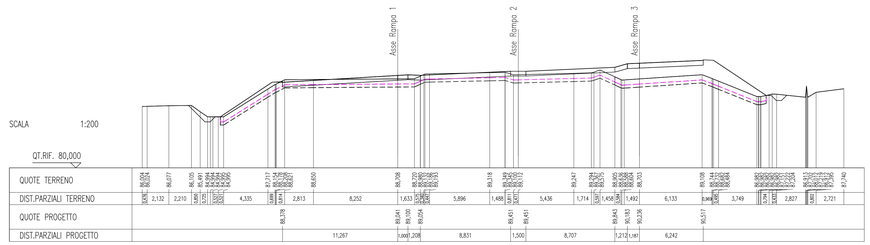

SCAVI E BONIFICHE	
STERRO	8,091 mq
SCOTICO	21,641 mq
BONIFICA	16,154 mq
FOSSO	2,956 mq
RILEVATI	
RILEVATO	59,345 mq

SEZIONE N. : 7
QT. PROGETTO : 89,578
DIST.PROG. : 0+077,315

SEZIONE N. : 7
QT. PROGETTO : 89,587
DIST.PROG. : 0+080,000
DIST.PREC. : 20,000
DIST.SUCC. : 20,000

SEZIONE N. : 7
QT. PROGETTO : 90,263
DIST.PROG. : 0+082,803

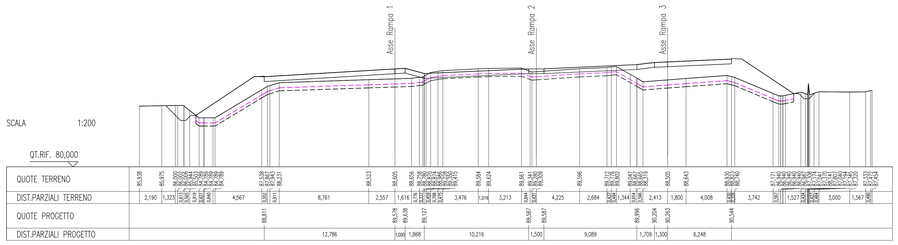

SCAVI E BONIFICHE	
STERRO	8,187 mq
SCOTICO	74,639 mq
BONIFICA	16,055 mq
FOSSO	2,492 mq
RILEVATI	
RILEVATO	111,888 mq

SEZIONE N. : 8
QT. PROGETTO : 90,220
DIST.PROG. : 0+095,661

SEZIONE N. : 8
QT. PROGETTO : 89,772
DIST.PROG. : 0+100,000
DIST.PREC. : 20,000
DIST.SUCC. : 20,000

SEZIONE N. : 8
QT. PROGETTO : 90,263
DIST.PROG. : 0+104,668

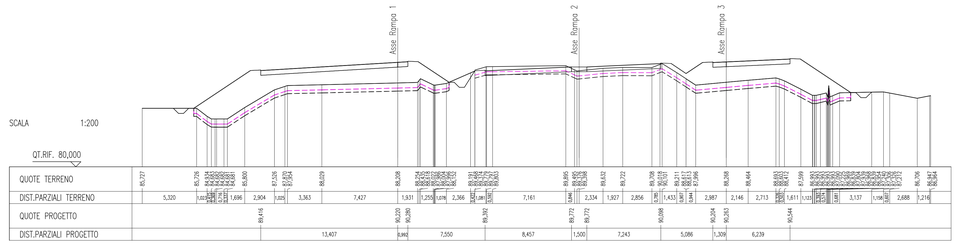

DISEGNI DI RIFERIMENTO

DESCRIZIONE	CODICE
SVIN SIRMIONE-COROGRAFIA	A202000DE2C5NR19000010
SVIN SIRMIONE-PLANIMETRIA GENERALE	A202000DE2P7NR19000010
SVIN SIRMIONE-Planimetria DI TRACCIAMENTO	A202000DE2P7NR19000020
SVIN SIRMIONE-Planimetria PROFILO LONGITUDINALE E SEZIONI TIPO	A202000DE2P7NR19000010
SVIN SIRMIONE-PROFILI TECNICI LONGITUDINALI	A202000DE2F7NR19000010
SVIN SIRMIONE-PLANIMETRIA BARRIERE DI SICUREZZA	A202000DE2P4NR19000010
SVIN SIRMIONE-SCHEMA FASI COSTRUTTIVE	A202000DE2W2NR19000010
SVIN SIRMIONE-SEZIONI TIPO 1/2	A202000DE2W2NR19000020
SVIN SIRMIONE-SEZIONI TIPO 2/2	A202000DE2W2NR19000030
SVIN SIRMIONE-RAMPA 1 SEZIONI TRASVERSALI 1/2	A202000DE2W9NR19000010
SVIN SIRMIONE-RAMPA 1 SEZIONI TRASVERSALI 2/2	A202000DE2W9NR19000020
SVIN SIRMIONE-RAMPA 2 SEZIONI TRASVERSALI 1/2	A202000DE2W9NR19000030
SVIN SIRMIONE-RAMPA 2 SEZIONI TRASVERSALI 2/2	A202000DE2W9NR19000040
SVIN SIRMIONE-RAMPA 3 SEZIONI TRASVERSALI 1/2	A202000DE2W9NR19000050
SVIN SIRMIONE-RAMPA 3 SEZIONI TRASVERSALI 2/2	A202000DE2W9NR19000060
SVIN SIRMIONE-STRADA PODERALE SEZIONI TRASVERSALI	A202000DE2R0NR19000010
SVIN SIRMIONE-Relazione generale illustrativa	A202000DE2RNR19000010
SVIN SIRMIONE-RELAZIONE IDROLOGICA E IDRAULICA	A202000DE2BZNR19000010
SVIN SIRMIONE-RAMPA 1 TOMB D600 PROG. 0+052,024	A202000DE2BZNR19000020
SVIN SIRMIONE-RAMPA 1 TOMB D1000 PROG. 0+240,000	A202000DE2BZNR19000030
SVIN SIRMIONE-RAMPA 2 TOMB D1000 PROG. 0+244,590	A202000DE2BZNR19000040
SVIN SIRMIONE-RAMPA 1 MURO DI SOSTEGNO TRA PROG. 0+445,280 E 0+482,560	A202000DE2BZNR19000050
SVIN SIRMIONE-RAMPA 1 COLLETTORE TRA PROG. 0+380,000 E 0+535,305	A202000DE2BZNR19000060
SVIN SIRMIONE-RAMPA 3 TOMB D1200 PROG. 0+353,439	A202000DE2BZNR19000070
SVIN SIRMIONE-STRADA PODERALE TOMB D600 PROG 0+176,904	A202000DE2P7NR19000040
SVIN SIRMIONE-PLANIMETRIA DI SISTEMAZIONE IDRAULICA	A202000DE2BZNR19000080
SVIN SIRMIONE-PARTICOLARI IDRICI	

– IL CODICE COMMESSA "A202" E' STATO SOSTITUITO CON "IN05"

NOTE GENERALI

CARATTERISTICHE DEI MATERIALI

COMMITTENTE:

RFI RETE FERROVIARIA ITALIANA
GRUPPO FERROVIE DELLO STATO ITALIANE

ALTA SORVEGLIANZA:

ITALFERR
GRUPPO FERROVIE DELLO STATO ITALIANE

GENERAL CONTRACTOR:

Cepav due

INFRASTRUTTURE FERROVIARIE STRATEGICHE DEFINITE DALLA LEGGE OBIETTIVO N. 443/01

LINEA A.V. /A.C. TORINO - VENEZIA Tratta MILANO - VERONA
Lotto funzionale Brescia-Verona
PROGETTO DEFINITIVO

LINEA A.C. MILANO-VERONA
Progetto Definitivo
Svincolo Sirmione - Rampa 2: Sezioni trasversali 1/2

IL PROGETTISTA
saipem spa
Commissione Tecnica
Distretto di Ingegneria Civile Ambiente-Territorio-Infrastrutture
dell'ingegneria della Provincia di Milano
ai sensi e nella persona di Carlo Cestellini
Tel. 02 520 41 Fax 02 520 44224
Cf. e P.IVA 00891951006

IL PROGETTISTA INTEGRATORE
saipem spa
Commissione Tecnica
Distretto di Ingegneria Civile Ambiente-Territorio-Infrastrutture
dell'ingegneria della Provincia di Milano
ai sensi e nella persona di Carlo Cestellini
Tel. 02 520 41 Fax 02 520 44224
Cf. e P.IVA 00891951006

ALTA SORVEGLIANZA	Verificato	Data	Approvato	Data
ITALFERR				

COMMESSA	LOTTO	FASE	ENTE	TIPO DOC.	OPERA/DISCIPLINA	PROGR.	REV.	SCALA
IN05	00	D	E2	W9	NV1900	002	0	1:200

PROGETTAZIONE GENERAL CONTRACTOR

Rev.	Data	Descrizione	Redatto	Data	Verificato	Data	Approvato	Data
0	31/03/14	EMISSIONE PER CDS		31/03/14		31/03/14		31/03/14
1								
2								
3								

Autorizzato/Data
Consorzio Cepav due
Project Director
Ing. F. Lagbardi
Data:

Saipem S.p.a. COMM. 032121 | Data: 31/03/14 | Doc.N. 26838_01.dwg

Progetto cofinanziato dalla Unione Europea

CUP: F81H91000000008

Scala di plot: 1:1