SCAVI E BONIFICHE	
SCHERO	10,622 mq
SCOTICO	26,130 mq
BONIFICA	109,065 mq
FOSSO	1,592 mq
RILEVATI	
RILEVATO	145,859 mq

SEZIONE N. : 9
QT. PROGETTO : 90,838
DIST.PROG. : 0+113,851

SEZIONE N. : 9
QT. PROGETTO : 90,008
DIST.PROG. : 0+120,000
DIST.PREC. : 20,000
DIST.SUCC. : 16,848

SEZIONE N. : 9
QT. PROGETTO : 90,336
DIST.PROG. : 0+126,816

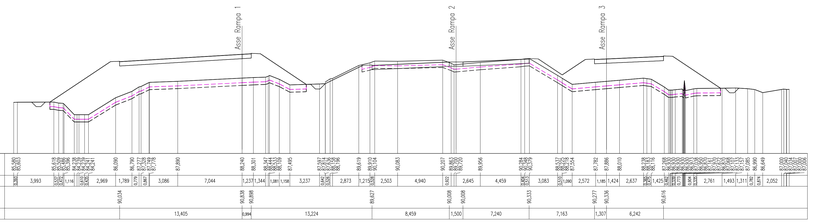

SCAVI E BONIFICHE	
SCHERO	9,544 mq
SCOTICO	29,588 mq
BONIFICA	119,476 mq
FOSSO	1,269 mq
RILEVATI	
RILEVATO	177,893 mq

SEZIONE N. : 10
QT. PROGETTO : 91,217
DIST.PROG. : 0+128,998

SEZIONE N. : 10
QT. PROGETTO : 90,245
DIST.PROG. : 0+136,848
DIST.PREC. : 16,848
DIST.SUCC. : 3,152

SEZIONE N. : 10
QT. PROGETTO : 90,543
DIST.PROG. : 0+143,246

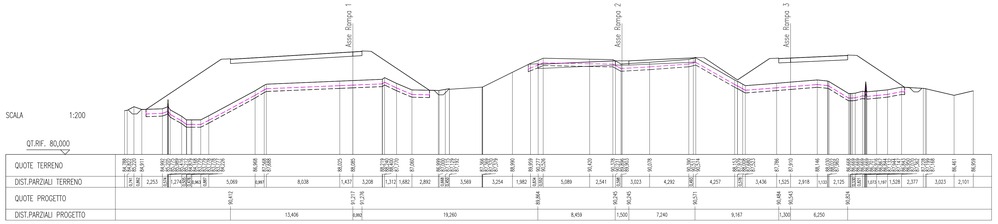

SCAVI E BONIFICHE	
SCHERO	9,691 mq
SCOTICO	5,615 mq
BONIFICA	5,081 mq
FOSSO	0,658 mq
RILEVATI	
RILEVATO	13,058 mq

SEZIONE N. : 11
QT. PROGETTO : 90,293
DIST.PROG. : 0+140,000
DIST.PREC. : 3,152
DIST.SUCC. : 20,000

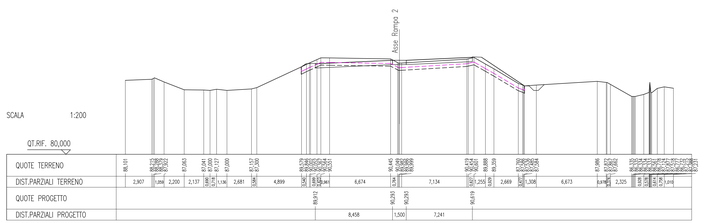

SCAVI E BONIFICHE	
SCHERO	2,327 mq
SCOTICO	11,275 mq
BONIFICA	8,258 mq
FOSSO	0,825 mq
RILEVATI	
RILEVATO	30,152 mq

SEZIONE N. : 13
QT. PROGETTO : 91,013
DIST.PREC. : 20,000
DIST.SUCC. : 20,000

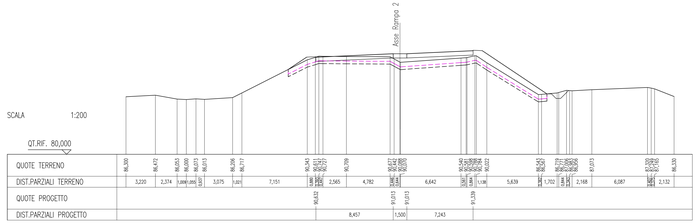

SCAVI E BONIFICHE	
SCHERO	5,757 mq
SCOTICO	8,122 mq
BONIFICA	6,043 mq
FOSSO	0,415 mq
RILEVATI	
RILEVATO	20,059 mq

SEZIONE N. : 12
QT. PROGETTO : 90,629
DIST.PROG. : 0+160,000
DIST.PREC. : 20,000
DIST.SUCC. : 20,000



SCAVI E BONIFICHE	
SCHERO	1,860 mq
SCOTICO	11,779 mq
BONIFICA	8,179 mq
RILEVATI	
RILEVATO	28,631 mq

SEZIONE N. : 14
QT. PROGETTO : 91,378
DIST.PROG. : 0+200,000
DIST.PREC. : 20,000
DIST.SUCC. : 20,000

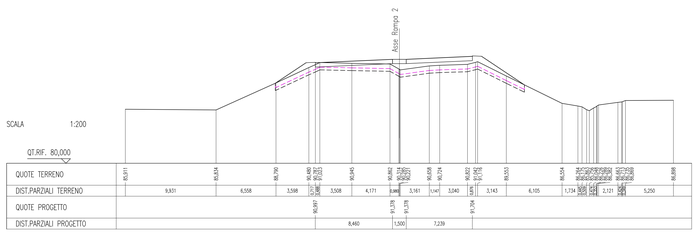

SCAVI E BONIFICHE	
SCHERO	0,888 mq
SCOTICO	17,177 mq
BONIFICA	8,157 mq
RILEVATI	
RILEVATO	32,689 mq

SEZIONE N. : 15
QT. PROGETTO : 91,631
DIST.PROG. : 0+220,000
DIST.PREC. : 20,000
DIST.SUCC. : 20,000

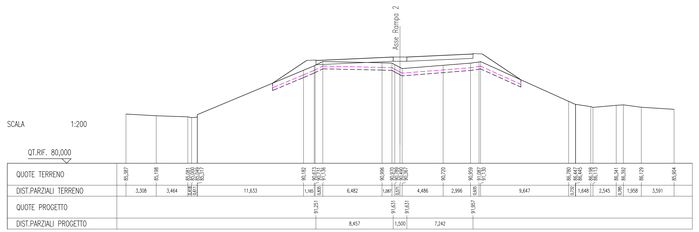

SCAVI E BONIFICHE	
SCHERO	1,711 mq
SCOTICO	11,889 mq
BONIFICA	8,165 mq
RILEVATI	
RILEVATO	30,667 mq

SEZIONE N. : 16
QT. PROGETTO : 91,771
DIST.PROG. : 0+240,000
DIST.PREC. : 20,000
DIST.SUCC. : 8,131

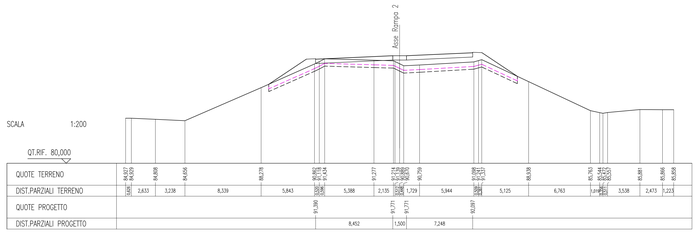

SCAVI E BONIFICHE	
SCHERO	7,286 mq
SCOTICO	11,877 mq
BONIFICA	8,379 mq
RILEVATI	
RILEVATO	28,372 mq

SEZIONE N. : 17
QT. PROGETTO : 91,794
DIST.PROG. : 0+248,131
DIST.PREC. : 8,131
DIST.SUCC. : 11,869

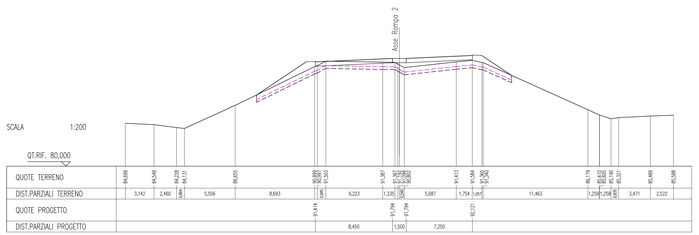

SCAVI E BONIFICHE	
SCHERO	3,404 mq
SCOTICO	7,963 mq
BONIFICA	6,811 mq
RILEVATI	
RILEVATO	17,737 mq

SEZIONE N. : 18
QT. PROGETTO : 91,800
DIST.PROG. : 0+260,000
DIST.PREC. : 11,869
DIST.SUCC. : 16,230

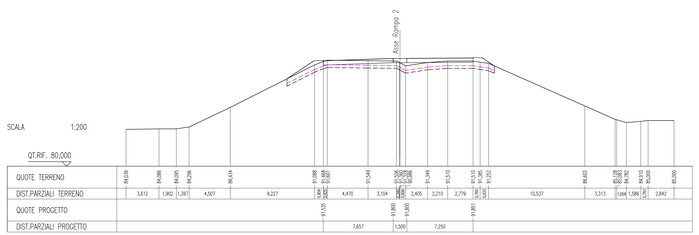

SCAVI E BONIFICHE	
SCHERO	5,100 mq
SCOTICO	15,549 mq
BONIFICA	11,344 mq
FOSSO	0,916 mq
RILEVATI	
RILEVATO	

SEZIONE N. : 19
QT. PROGETTO : 91,800
DIST.PROG. : 0+276,230
DIST.PREC. : 16,230

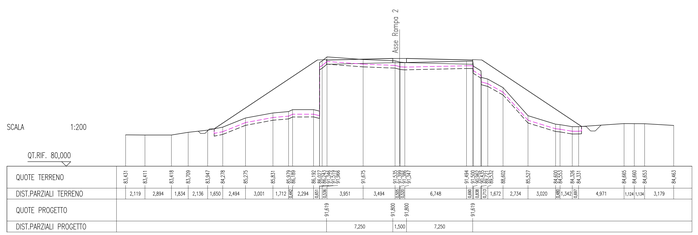

DISEGNI DI RIFERIMENTO

DESCRIZIONE	CODICE
SVIN SIRMIONE–COROGRAFIA	A202000E2C5NR19000010
SVIN SIRMIONE–PLANIMETRIA GENERALE	A202000E2P7NR19000010
SVIN SIRMIONE–Planimetria Di TRACCIAMENTO	A202000E2P7NR19000020
SVIN SIRMIONE–Planimetria PROFILO LONGITUDINALE E SEZIONI TIPO	A202000E2P7NR19000010
SVIN SIRMIONE–PROFILI TECNICI LONGITUDINALI	A202000E2P7NR19000030
SVIN SIRMIONE–PLANIMETRIA SEGNALETICA DI SICUREZZA	A202000E2P6NR19000010
SVIN SIRMIONE–SCHEMA FASI COSTRUTTIVE	A202000E2W2NR19000010
SVIN SIRMIONE–SEZIONI TIPO 1/2	A202000E2W2NR19000020
SVIN SIRMIONE–SEZIONI TIPO 2/2	A202000E2W2NR19000030
SVIN SIRMIONE–RAMPA 1 SEZIONI TRASVERSALI 1/2	A202000E2W9NR19000010
SVIN SIRMIONE–RAMPA 1 SEZIONI TRASVERSALI 2/2	A202000E2W9NR19000020
SVIN SIRMIONE–RAMPA 2 SEZIONI TRASVERSALI 1/2	A202000E2W9NR19000030
SVIN SIRMIONE–RAMPA 2 SEZIONI TRASVERSALI 2/2	A202000E2W9NR19000040
SVIN SIRMIONE–RAMPA 3 SEZIONI TRASVERSALI 1/2	A202000E2W9NR19000050
SVIN SIRMIONE–RAMPA 3 SEZIONI TRASVERSALI 2/2	A202000E2W9NR19000060
SVIN SIRMIONE–STRADA PODERALE SEZIONI TRASVERSALI	A202000E2R0NR19000010
SVIN SIRMIONE–Relazione generale illustrativa	A202000E2RNR19000010
SVIN SIRMIONE–RELAZIONE IDROLOGICA E IDRAULICA	A202000E2BZNR19000010
SVIN SIRMIONE–RAMPA 1 TOMB D600 PROG. 0+252,024	A202000E2BZNR19000020
SVIN SIRMIONE–RAMPA 2 TOMB D1200 PROG. 0+244,050	A202000E2BZNR19000030
SVIN SIRMIONE–RAMPA 2 TOMB D1200 PROG. 0+244,590	A202000E2BZNR19000040
SVIN SIRMIONE–RAMPA 1 MURO DI SOSTEGNO TRA PROG. 0+445,280. E 0+482,560	A202000E2BZNR19000050
SVIN SIRMIONE–RAMPA 1 COLLETTORE TRA PROG. 0+380,000 E 0+535,305	A202000E2BZNR19000060
SVIN SIRMIONE–RAMPA 3 TOMB D1200 PROG. 0+353,439	A202000E2BZNR19000070
SVIN SIRMIONE–STRADA PODERALE TOMB D600 PROG 0+176,904	A202000E2P7NR19000040
SVIN SIRMIONE–PLANIMETRIA DI SISTEMAZIONE IDRAULICA	A202000E2BZNR19000080
SVIN SIRMIONE–PARTICOLARI (DRC)	

– IL CODICE COMMESSA "A202" E' STATO SOSTITUITO CON "IN05"

NOTE GENERALI

CARATTERISTICHE DEI MATERIALI

COMMITTENTE:

RFI RETE FERROVIARIA ITALIANA
GRUPPO FERROVIE DELLO STATO ITALIANE

ALTA SORVEGLIANZA:

ITALFERR
GRUPPO FERROVIE DELLO STATO ITALIANE

GENERAL CONTRACTOR:

Cepav due

INFRASTRUTTURE FERROVIARIE STRATEGICHE DEFINITE DALLA LEGGE OBIETTIVO N. 443/01

LINEA A.V. /A.C. TORINO - VENEZIA Tratta MILANO - VERONA
Lotto funzionale Brescia-Verona
PROGETTO DEFINITIVO

LINEA A.C. MILANO-VERONA
Progetto Definitivo
Svincolo Sirmione - Rampa 2: Sezioni trasversali 2/2

IL PROGETTISTA
Saipem spa
Direttore Tecnico
Carlo Tomaselli
Ordine degli Ingegneri della Provincia di Milano n.19631
IL PROGETTISTA INTEGRATORE
Saipem spa
Direttore Tecnico
Carlo Tomaselli
Ordine degli Ingegneri della Provincia di Milano n.19631

ALTA SORVEGLIANZA: ITALFERR

	Verificato	Data	Approvato	Data

COMMESSA	LOTTO	FASE	ENTE	TIPO DOC.	OPERA/DISCIPLINA	PROGR.	REV.	SCALA
IN05	00	D	E2	W9	NV1900	003	0	1:200

PROGETTAZIONE GENERAL CONTRACTOR

Rev.	Data	Descrizione	Redatto	Data	Verificato	Data	Approvato	Data
0	31/03/14	EMISSIONE PER CDS		31/03/14		31/03/14		31/03/14
1								
2								
3								

Autorizzato/Data
Consorzio Cepav due
Project Director
Ing. F. Lombardo
Data:

Saipem S.p.a. COMM. 032121 | Data: 31/03/14 | Doc.N. 26839_01.dwg

Progetto cofinanziato dalla Unione Europea

CUP: F81H91000000008

Scala di plot: 1:1