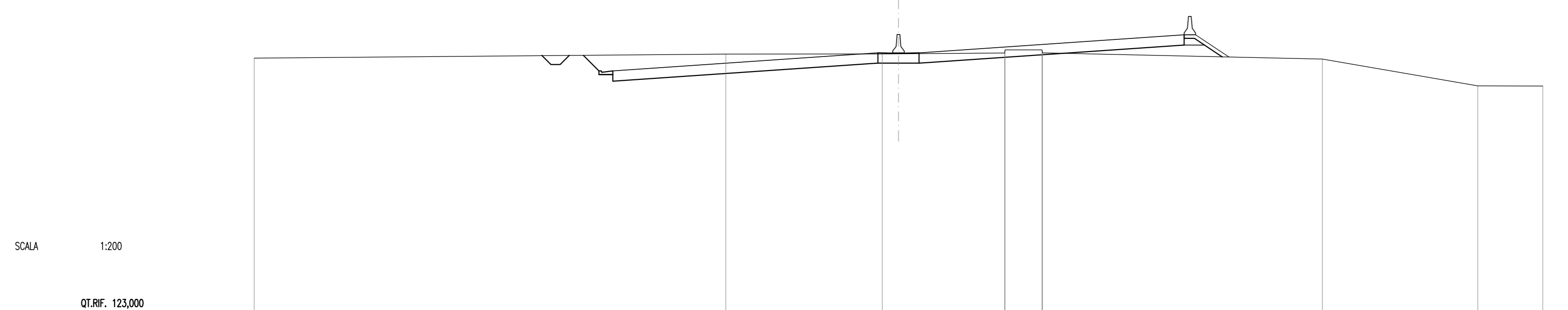


SCALFI E BONIFICHE	16.801 mq
FOSSO	4.481 mq
COLLAUDI	2.241 mq
TERRENO VEGETALE	2.241 mq
SPAZZIATURE STRADALE	28.500 m
CASSONETTO	14.000
CANALETTE	8.121 mq

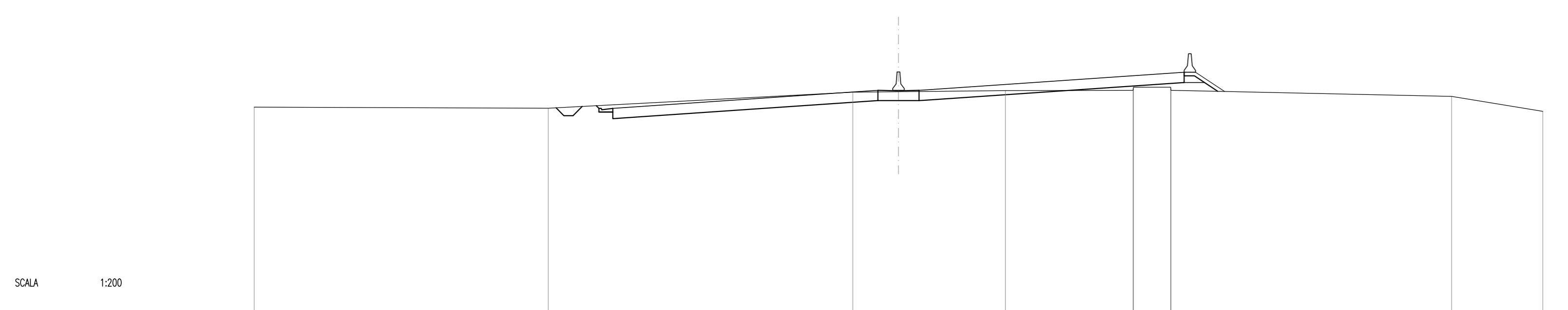
SEZIONE N. : 9  
 QT. PROGETTO : 137.700  
 DIST.PROG. : 180.000  
 DIST.PREC. : 30.000  
 DIST.SUCC. : 30.000



QUOTE TERRENO	137,526	137,524	137,516	137,514	137,502	137,498	137,491	137,481	137,474	137,461	137,454
DIST.PARZIALI TERRENO	25,022	8,495	4,88	5,767	2,007	15,207	8,447	3,557			
QUOTE PROGETTO	137,526	137,524	137,516	137,514	137,502	137,498	137,491	137,481	137,474	137,461	137,454
DIST.PARZIALI PROGETTO	14,000		14,000		14,000		14,000		14,000		14,000

SCALFI E BONIFICHE	16.811 mq
FOSSO	4.481 mq
COLLAUDI	2.241 mq
TERRENO VEGETALE	2.241 mq
SPAZZIATURE STRADALE	28.500 m
CASSONETTO	14.000
CANALETTE	8.121 mq

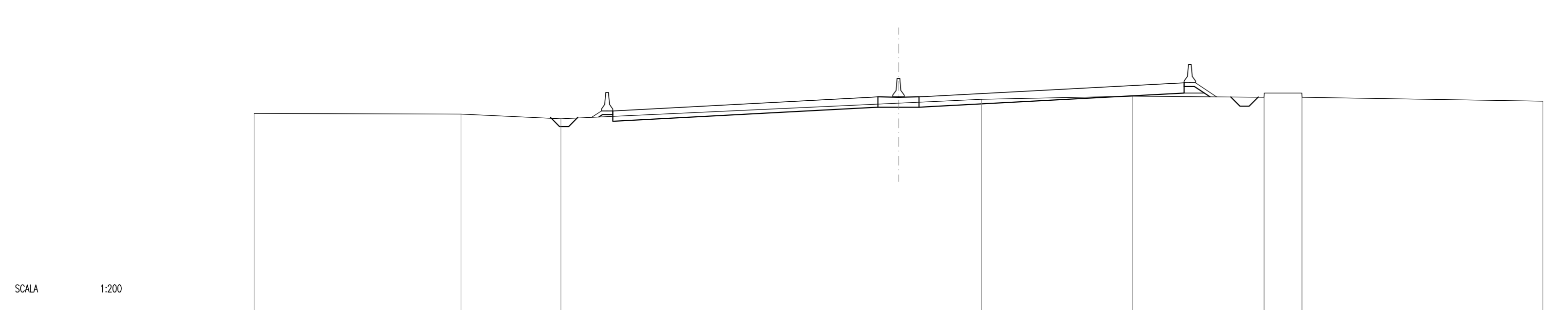
SEZIONE N. : 11  
 QT. PROGETTO : 137.652  
 DIST.PROG. : 230.989  
 DIST.PREC. : 20.989  
 DIST.SUCC. : 9.011



QUOTE TERRENO	136,728	136,727	136,725	136,723	136,721	136,719	136,717	136,715	136,713	136,711	136,709
DIST.PARZIALI TERRENO	15,976	16,545	5,805	6,937	2,201	15,245	4,950				
QUOTE PROGETTO	136,728	136,727	136,725	136,723	136,721	136,719	136,717	136,715	136,713	136,711	136,709
DIST.PARZIALI PROGETTO	14,000		14,000		14,000		14,000		14,000		14,000

SCALFI E BONIFICHE	16.871 mq
FOSSO	4.481 mq
COLLAUDI	2.241 mq
TERRENO VEGETALE	2.241 mq
SPAZZIATURE STRADALE	28.500 m
CASSONETTO	14.000
CANALETTE	8.121 mq

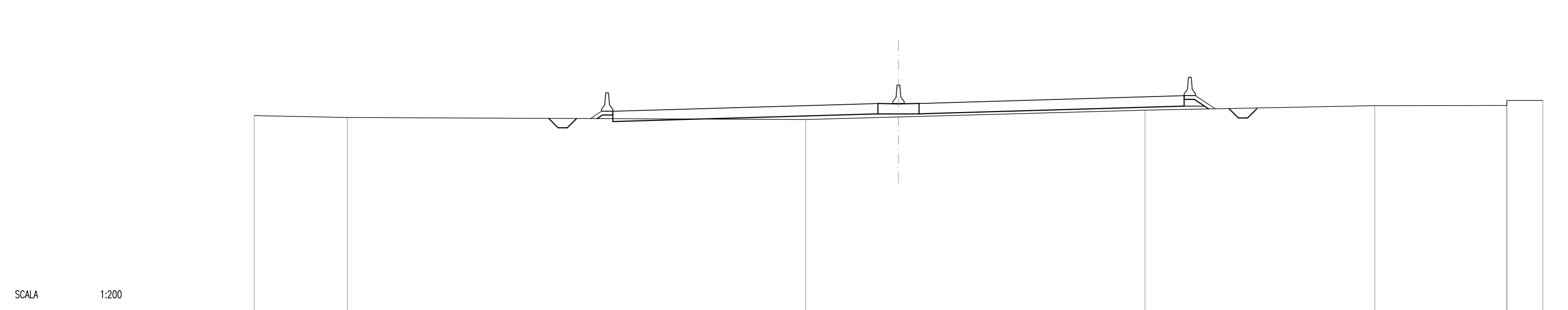
SEZIONE N. : 13  
 QT. PROGETTO : 137.615  
 DIST.PROG. : 270.000  
 DIST.PREC. : 30.000  
 DIST.SUCC. : 30.000



QUOTE TERRENO	136,712	136,711	136,709	136,707	136,705	136,703	136,701	136,699	136,697	136,695	136,693
DIST.PARZIALI TERRENO	11,236	5,428	18,136	4,510	8,209	7,135	2,031	13,070			
QUOTE PROGETTO	136,712	136,711	136,709	136,707	136,705	136,703	136,701	136,699	136,697	136,695	136,693
DIST.PARZIALI PROGETTO	14,000		14,000		14,000		14,000		14,000		14,000

SCALFI E BONIFICHE	16.909 mq
FOSSO	4.481 mq
COLLAUDI	2.241 mq
TERRENO VEGETALE	2.241 mq
SPAZZIATURE STRADALE	28.500 m
CASSONETTO	14.000
CANALETTE	8.121 mq

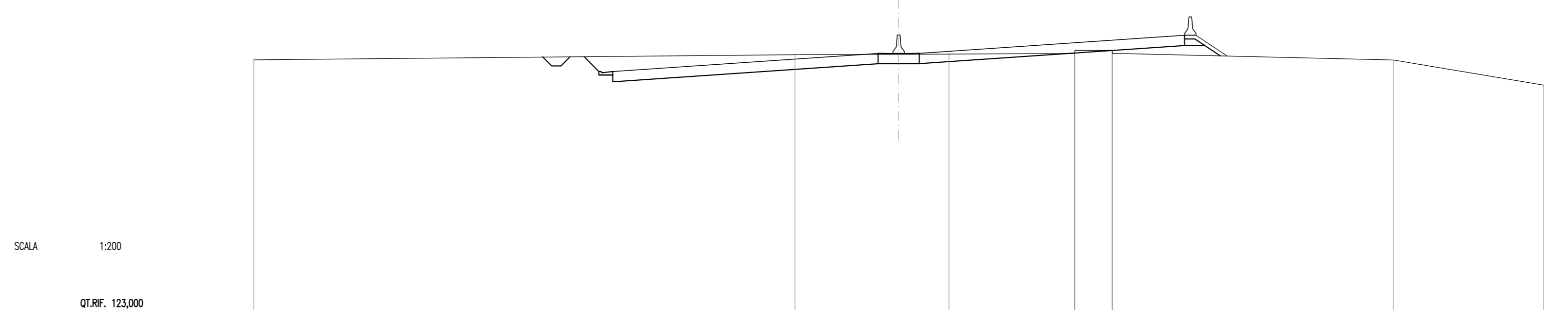
SEZIONE N. : 15  
 QT. PROGETTO : 137.558  
 DIST.PROG. : 330.000  
 DIST.PREC. : 30.000  
 DIST.SUCC. : 30.000



QUOTE TERRENO	136,803	136,802	136,800	136,798	136,796	136,794	136,792	136,790	136,788	136,786	136,784
DIST.PARZIALI TERRENO	5,058	24,695	5,037	13,394	12,480	7,162	1,947				
QUOTE PROGETTO	136,803	136,802	136,800	136,798	136,796	136,794	136,792	136,790	136,788	136,786	136,784
DIST.PARZIALI PROGETTO	14,000		14,000		14,000		14,000		14,000		14,000

SCALFI E BONIFICHE	16.802 mq
FOSSO	4.479 mq
COLLAUDI	2.241 mq
TERRENO VEGETALE	2.241 mq
SPAZZIATURE STRADALE	28.500 m
CASSONETTO	14.000
CANALETTE	8.121 mq

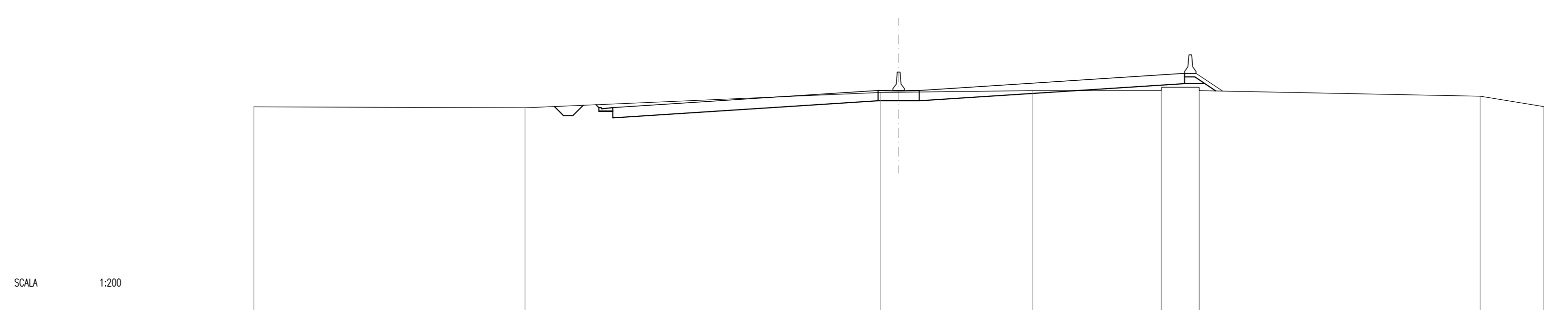
SEZIONE N. : 10  
 QT. PROGETTO : 137.671  
 DIST.PROG. : 210.000  
 DIST.PREC. : 30.000  
 DIST.SUCC. : 20.989



QUOTE TERRENO	137,323	137,320	137,318	137,316	137,314	137,312	137,310	137,308	137,306	137,304	137,302
DIST.PARZIALI TERRENO	29,367	5,633	2,724	6,817	3,015	15,254	8,147				
QUOTE PROGETTO	137,323	137,320	137,318	137,316	137,314	137,312	137,310	137,308	137,306	137,304	137,302
DIST.PARZIALI PROGETTO	14,000		14,000		14,000		14,000		14,000		14,000

SCALFI E BONIFICHE	16.802 mq
FOSSO	4.479 mq
COLLAUDI	2.241 mq
TERRENO VEGETALE	2.241 mq
SPAZZIATURE STRADALE	28.500 m
CASSONETTO	14.000
CANALETTE	8.121 mq

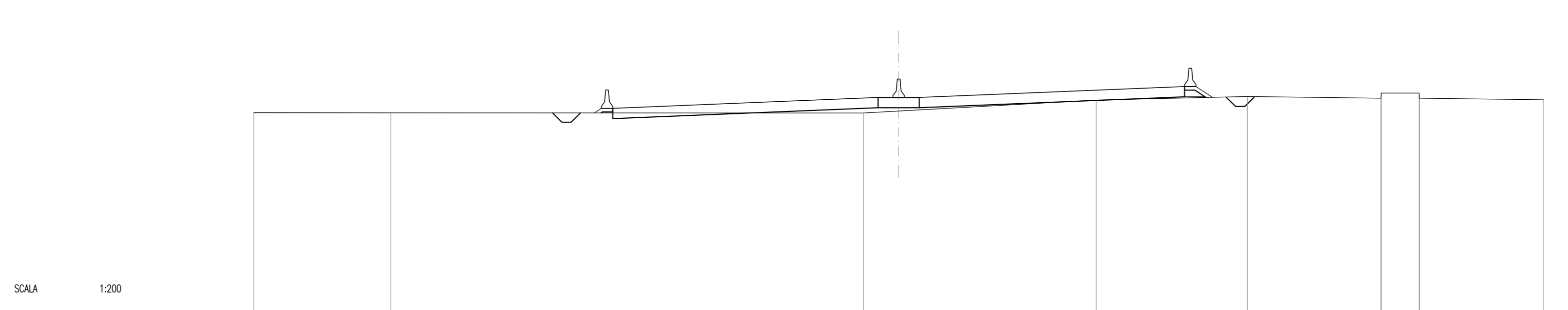
SEZIONE N. : 12  
 QT. PROGETTO : 137.643  
 DIST.PROG. : 240.000  
 DIST.PREC. : 9.011  
 DIST.SUCC. : 30.000



QUOTE TERRENO	136,702	136,701	136,699	136,697	136,695	136,693	136,691	136,689	136,687	136,685	136,683
DIST.PARZIALI TERRENO	14,723	19,293	3,444	7,273	6,983	15,543	3,435				
QUOTE PROGETTO	136,702	136,701	136,699	136,697	136,695	136,693	136,691	136,689	136,687	136,685	136,683
DIST.PARZIALI PROGETTO	14,000		14,000		14,000		14,000		14,000		14,000

SCALFI E BONIFICHE	16.871 mq
FOSSO	4.481 mq
COLLAUDI	2.241 mq
TERRENO VEGETALE	2.241 mq
SPAZZIATURE STRADALE	28.500 m
CASSONETTO	14.000
CANALETTE	8.121 mq

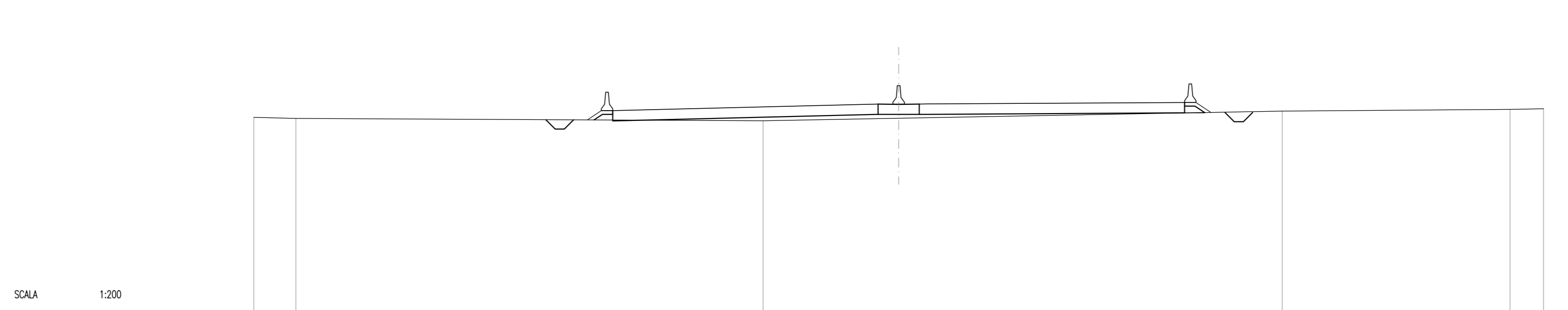
SEZIONE N. : 14  
 QT. PROGETTO : 137.586  
 DIST.PROG. : 300.000  
 DIST.PREC. : 30.000  
 DIST.SUCC. : 30.000



QUOTE TERRENO	136,706	136,704	136,702	136,700	136,698	136,696	136,694	136,692	136,690	136,688	136,686
DIST.PARZIALI TERRENO	7,430	25,659	1,911	10,722	6,198	7,253	2,051	6,743			
QUOTE PROGETTO	136,706	136,704	136,702	136,700	136,698	136,696	136,694	136,692	136,690	136,688	136,686
DIST.PARZIALI PROGETTO	14,000		14,000		14,000		14,000		14,000		14,000

SCALFI E BONIFICHE	16.946 mq
FOSSO	4.481 mq
COLLAUDI	2.241 mq
TERRENO VEGETALE	2.241 mq
SPAZZIATURE STRADALE	28.500 m
CASSONETTO	14.000
CANALETTE	8.121 mq

SEZIONE N. : 16  
 QT. PROGETTO : 137.530  
 DIST.PROG. : 360.000  
 DIST.PREC. : 30.000  
 DIST.SUCC. : 30.989



QUOTE TERRENO	136,811	136,809	136,807	136,805	136,803	136,801	136,799	136,797	136,795	136,793	136,791
DIST.PARZIALI TERRENO	2,294	25,356	7,360	20,816	12,362	1,822					
QUOTE PROGETTO	136,811	136,809	136,807	136,805	136,803	136,801	136,799	136,797	136,795	136,793	136,791
DIST.PARZIALI PROGETTO	14,000		14,000		14,000		14,000		14,000		14,000

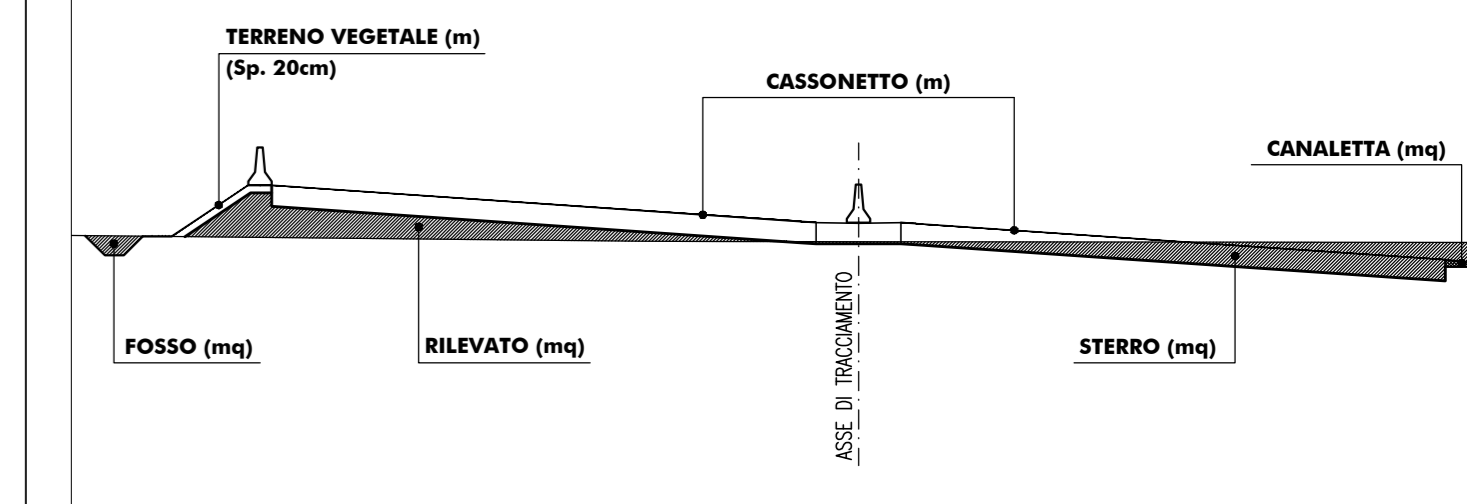
DESEGNI DI RIFERIMENTO

DESCRIZIONE CODICE

NOTE GENERALI

CARATTERISTICHE DEI MATERIALI

SEZIONE ESPLICATIVA DEI SIMBOLI TABELLATI



COMMITENTE:

ALTA SOVRIGLIANZA:

GENERAL CONTRACTOR:

INFRASTRUTTURE FERROVIARIE STRATEGICHE DEFINITE DALLA LEGGE OBIETTIVO N. 443/01  
 LINEA A.V. /A.C. TORINO - VENEZIA Tratta MILANO - VERONA  
 Lotto funzionale Brescia-Verona  
 PROGETTO DEFINITIVO

GALLERIE ARTIFICIALI  
 GALLERIA ARTIFICIALE CALCIATO 1 - PK.98+740.20 A PK.99+618.90  
 SEZIONI TRASVERSALI DEVIAZIONE AUTOSTRADALE - TAV. 2 DI 8

COMMESSA	LOTTO	FASE	ENTE	TIPO DOC.	OPERADISCIPLINA	PROGR.	REV.	SCALA
IN05	00	D	E2	W9	GA010X	002	0	1:200

Rev.	Data	Descrizione	Redatto	Data	Verificato	Data	Progettato	Data	Autore/Verificatore
0	31/03/14	EMISSIONE PER CDS		31/03/14		31/03/14		31/03/14	
1									
2									
3									