SCAVI E BONIFICHE	
TERRENO	5,802 mq
FOSSO	1,003 mq
RILEVATI	
RILEVATO	5,436 mq
TERRENO VEGETALE	2,164 m
SOVRASTRUTTURA STRADALE	
CASSONETTO	28,800 m
MANUFATTI	
CANALETTA	0,121 mq

SEZIONE N. : 41
QT. PROGETTO : 135.663
DIST.PROG. : 930.000
DIST.PREC. : 25.040
DIST.SUCC. : 30.000

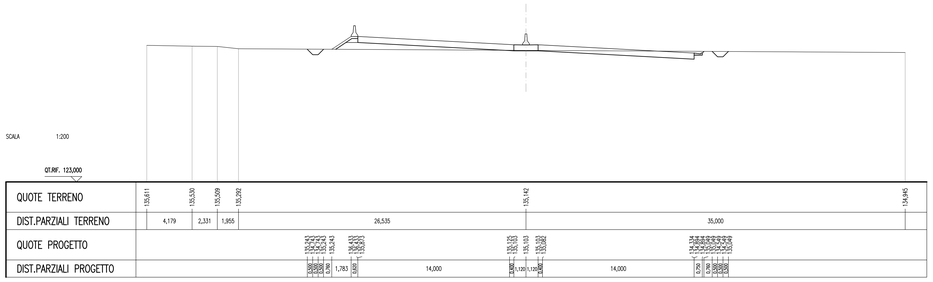

SCAVI E BONIFICHE	
TERRENO	3,648 mq
FOSSO	0,999 mq
RILEVATI	
RILEVATO	4,435 mq
TERRENO VEGETALE	4,572 m
SOVRASTRUTTURA STRADALE	
CASSONETTO	37,800 m

SEZIONE N. : 42
QT. PROGETTO : 135.522
DIST.PROG. : 960.000
DIST.PREC. : 30.000
DIST.SUCC. : 30.000

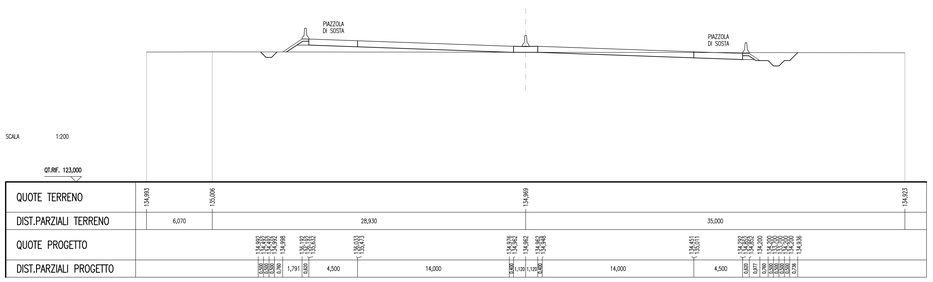

SCAVI E BONIFICHE	
FOSSO	0,994 mq
RILEVATI	
RILEVATO	19,932 mq
TERRENO VEGETALE	5,119 m
SOVRASTRUTTURA STRADALE	
CASSONETTO	37,800 m

SEZIONE N. : 43
QT. PROGETTO : 135.381
DIST.PROG. : 990.000
DIST.PREC. : 30.000
DIST.SUCC. : 30.000

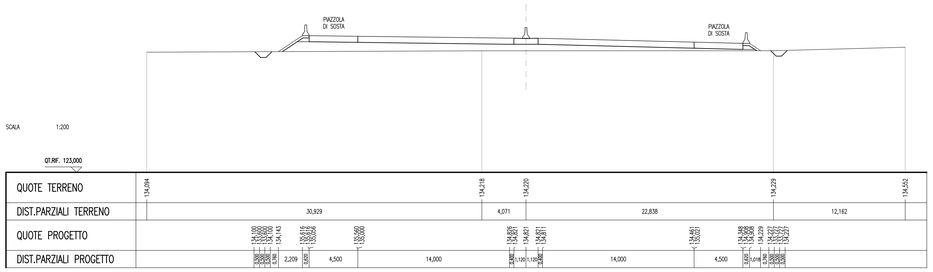

SCAVI E BONIFICHE	
FOSSO	1,049 mq
RILEVATI	
RILEVATO	11,529 mq
TERRENO VEGETALE	3,814 m
SOVRASTRUTTURA STRADALE	
CASSONETTO	28,800 m

SEZIONE N. : 44
QT. PROGETTO : 135.239
DIST.PROG. : 1020.000
DIST.PREC. : 30.000
DIST.SUCC. : 7.460

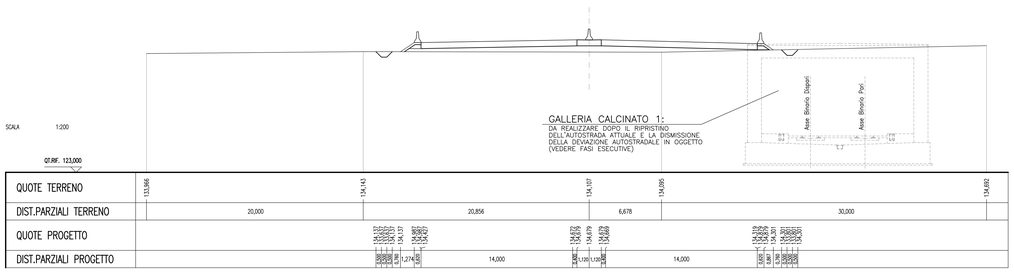

SCAVI E BONIFICHE	
TERRENO	0,511 mq
FOSSO	1,030 mq
RILEVATI	
RILEVATO	11,590 mq
TERRENO VEGETALE	3,521 m
SOVRASTRUTTURA STRADALE	
CASSONETTO	28,800 m

SEZIONE N. : 45
QT. PROGETTO : 135.204
DIST.PROG. : 1027.460
DIST.PREC. : 7.460
DIST.SUCC. : 6.321

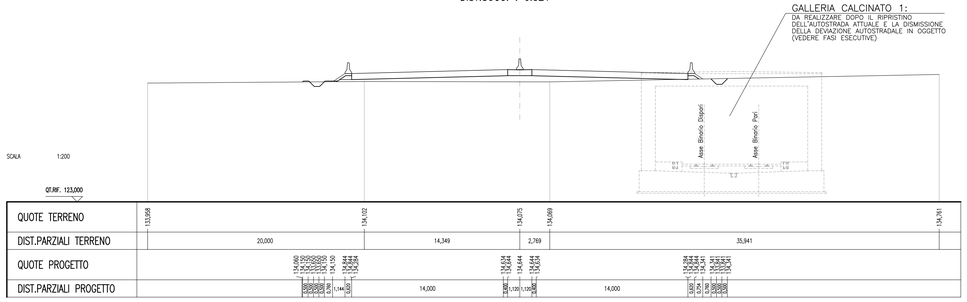

SCAVI E BONIFICHE	
TERRENO	0,551 mq
FOSSO	1,032 mq
RILEVATI	
RILEVATO	11,091 mq
TERRENO VEGETALE	3,500 m
SOVRASTRUTTURA STRADALE	
CASSONETTO	28,800 m

SEZIONE N. : 46
QT. PROGETTO : 135.174
DIST.PROG. : 1033.781
DIST.PREC. : 6.321
DIST.SUCC. : 16.219

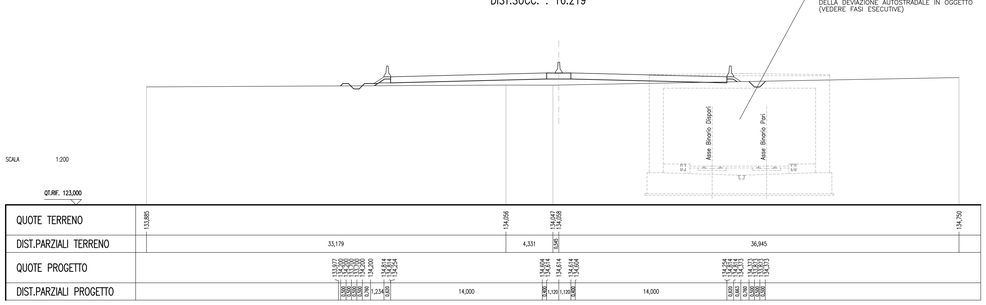

SCAVI E BONIFICHE	
TERRENO	0,513 mq
FOSSO	1,002 mq
RILEVATI	
RILEVATO	2,282 mq
TERRENO VEGETALE	2,948 m
SOVRASTRUTTURA STRADALE	
CASSONETTO	28,800 m

SEZIONE N. : 47
QT. PROGETTO : 135.098
DIST.PROG. : 1050.000
DIST.PREC. : 16.219
DIST.SUCC. : 18.870

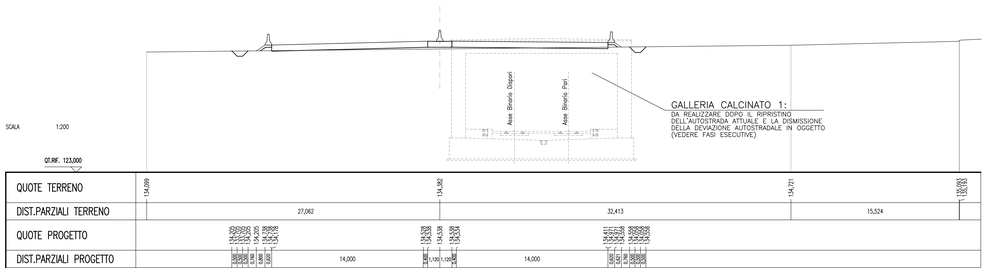

SCAVI E BONIFICHE	
TERRENO	0,875 mq
FOSSO	1,000 mq
RILEVATI	
RILEVATO	0,749 mq
TERRENO VEGETALE	2,981 m
SOVRASTRUTTURA STRADALE	
CASSONETTO	28,800 m

SEZIONE N. : 48
QT. PROGETTO : 135.009
DIST.PROG. : 1068.870
DIST.PREC. : 18.870
DIST.SUCC. : 8.201

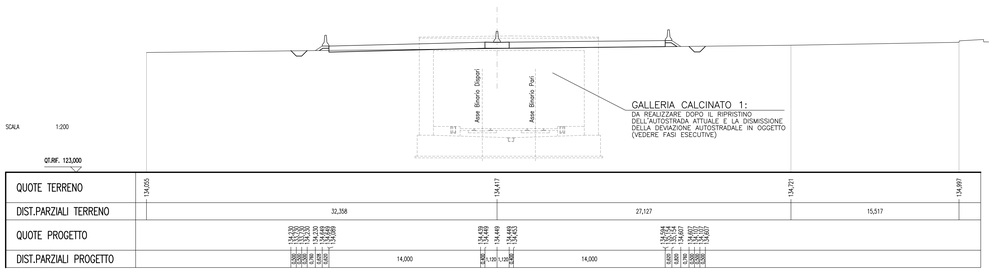

DISEGNI DI RIFERIMENTO

DESCRIZIONE	CODICE

NOTE GENERALI

CARATTERISTICHE DEI MATERIALI

SEZIONE ESPLICATIVA DEI SIMBOLI TABELLATI

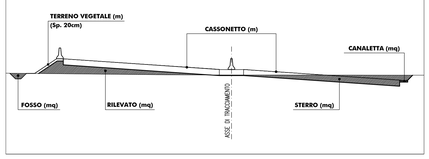

COMMITTENTE:

RFI RETE FERROVIARIA ITALIANA
GRUPPO FERROVIE DELLO STATO ITALIANE

ALTA SORVEGLIANZA:

ITALFERR
GRUPPO FERROVIE DELLO STATO ITALIANE

GENERAL CONTRACTOR:

Cepav due

INFRASTRUTTURE FERROVIARIE STRATEGICHE DEFINITE DALLA LEGGE OBIETTIVO N. 443/01

LINEA A.V. /A.C. TORINO - VENEZIA Tratta MILANO - VERONA
Lotto funzionale Brescia-Verona
PROGETTO DEFINITIVO

GALLERIE ARTIFICIALI
GALLERIA ARTIFICIALE CALCINATO 1 - PK.98+740.20 A PK.99+618.90
SEZIONI TRASVERSALI DEVIAZIONE AUTOSTRADALE - TAV. 6 DI 8

IL TECNICO INTEGRATORE
Ing. Giovanni Lo Nostro
Ordine degli Ingegneri della Provincia di Catania n. 3728
IL CONSORZIO STABILE ARCHITETTURA E INGEGNERIA
Via Ugo Bassi, 34 - 40121 Bologna
Tel. 051 6569500 Fax 051 6569504
CF. e P.IVA 01183710376

IL DIRETTORE TECNICO
Ing. Pietro Ivan Ingegneri
IL CONSORZIO STABILE ARCHITETTURA E INGEGNERIA
Via Ugo Bassi, 34 - 40121 Bologna
Tel. 051 6569500 Fax 051 6569504
CF. e P.IVA 01183710376

ALTA SORVEGLIANZA: ITALFERR

Verificato	Data	Approvato	Data

COMMESSA	LOTTO	FASE	ENTE	TIPO DOC.	OPERA/DISCIPLINA	PROGR.	REV.	SCALA
IN05	00	D	E2	W9	GA010X	006	0	1:200

PROGETTAZIONE GENERAL CONTRACTOR — Autorizzato/Data

Rev.	Data	Descrizione	Redatto	Data	Verificato	Data	Approvato	Data
0	31/03/14	EMISSIONE PER CDS		31/03/14		31/03/14		31/03/14
1								
2								
3								

Consorzio Cepav due
Project Director
Eng. F. Lombardi

Data:

Saipem S.p.a. COMM. 032121 — Data: 31/03/14 — Doc.N. 30858_04.dwg

Progetto cofinanziato dalla Unione Europea

CUP: F81H91000000008

Scala di plot: 1:1