PROVINCIA DI BRESCIA

Comune di LONATO

Fg.25

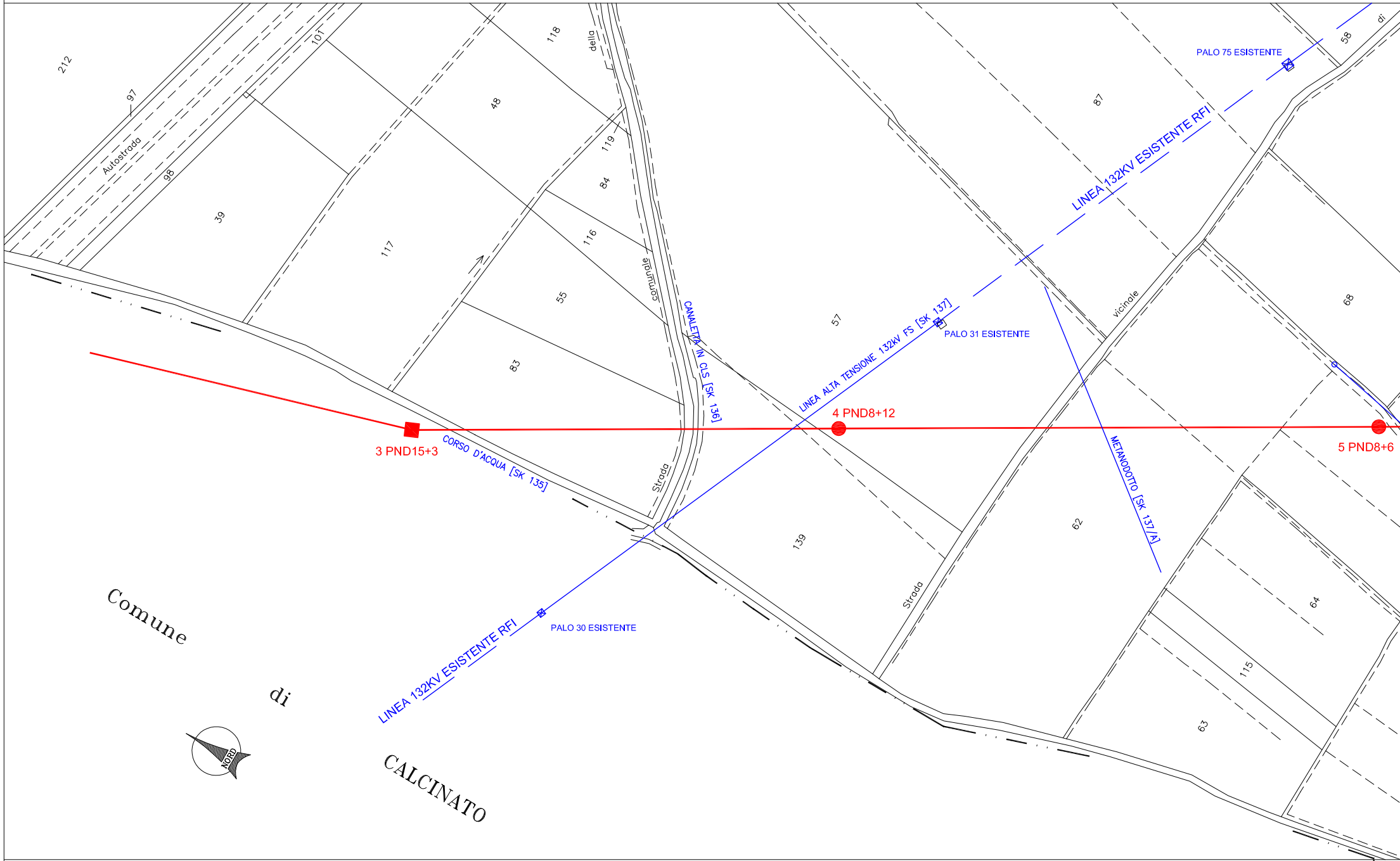
212
97
Autostrada
98
101
39
117
48
118
della
119
84
116
55
83
comunale
Strada
CANALETTA IN CLS [SK 136]
3 PND15+3
CORSO D'ACQUA [SK 135]
4 PND8+12
5 PND8+6
LINEA ALTA TENSIONE 132kV FS [SK 137]
PALO 31 ESISTENTE
LINEA 132KV ESISTENTE RFI
PALO 75 ESISTENTE
LINEA 132KV ESISTENTE RFI
PALO 30 ESISTENTE
57
87
58
di
vicinale
68
139
Strada
62
METANODOTTO [SK 137/A]
64
115
63
NORD
Comune
di
CALCINATO

Comune di CALCINATO

PROVINCIA DI BRESCIA

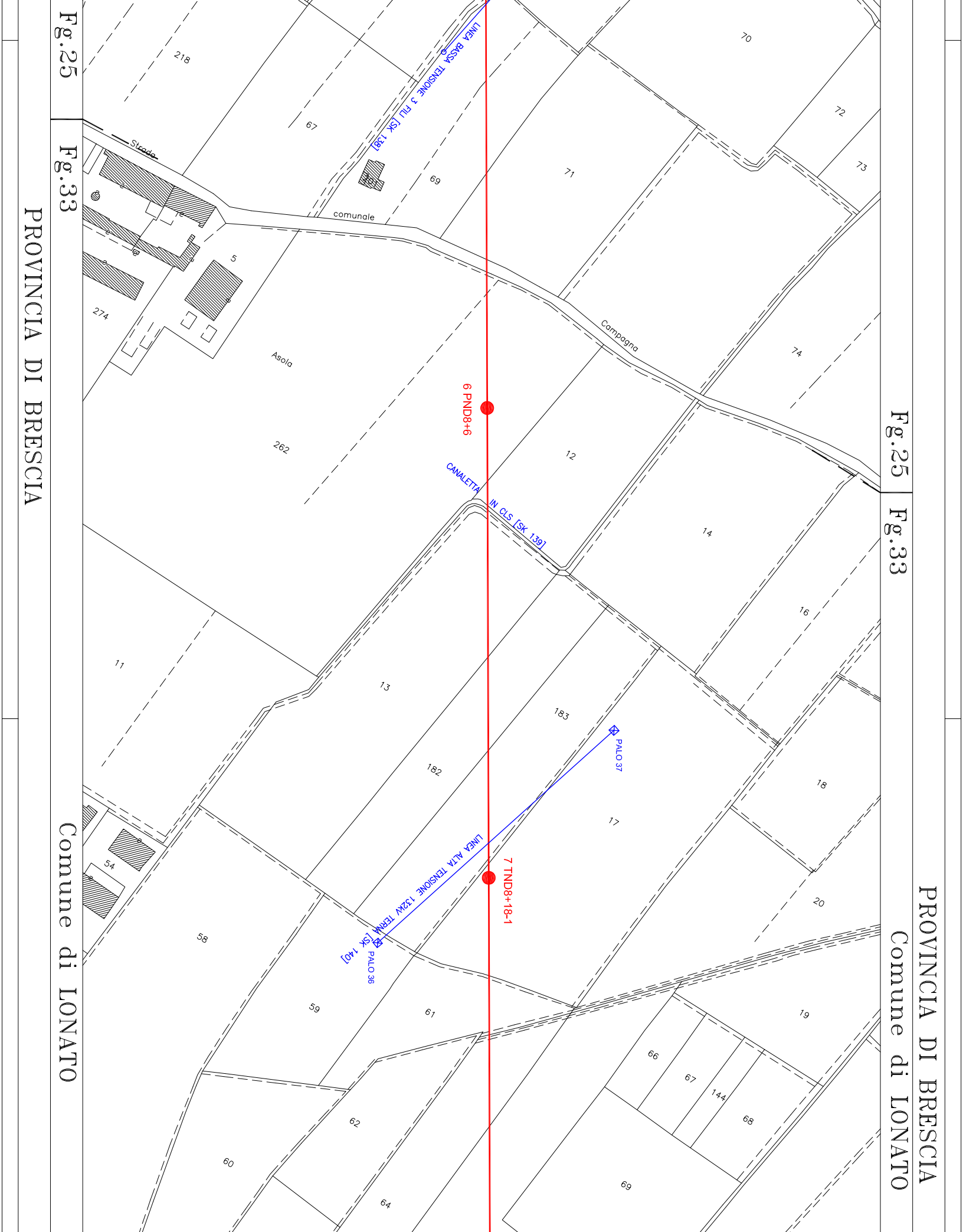
Fg.25
Fg.33
PROVINCIA DI BRESCIA
Comune di LONATO
218
67
69
101
Strada
comunale
5
274
Asola
262
LINEA BASSA TENSIONE 3 FILI [SK 138]
70
71
72
73
74
Campagna
6 PND8+6
CANALETTA IN CLS [SK 139]
12
14
16
18
11
13
182
183
PALO 37
17
LINEA ALTA TENSIONE 132kV TERNA [SK 140]
PALO 36
7 TND8+18-1
20
54
58
59
61
19
60
62
64
66
67
144
68
69
Fg.25
Fg.33
PROVINCIA DI BRESCIA
Comune di LONATO

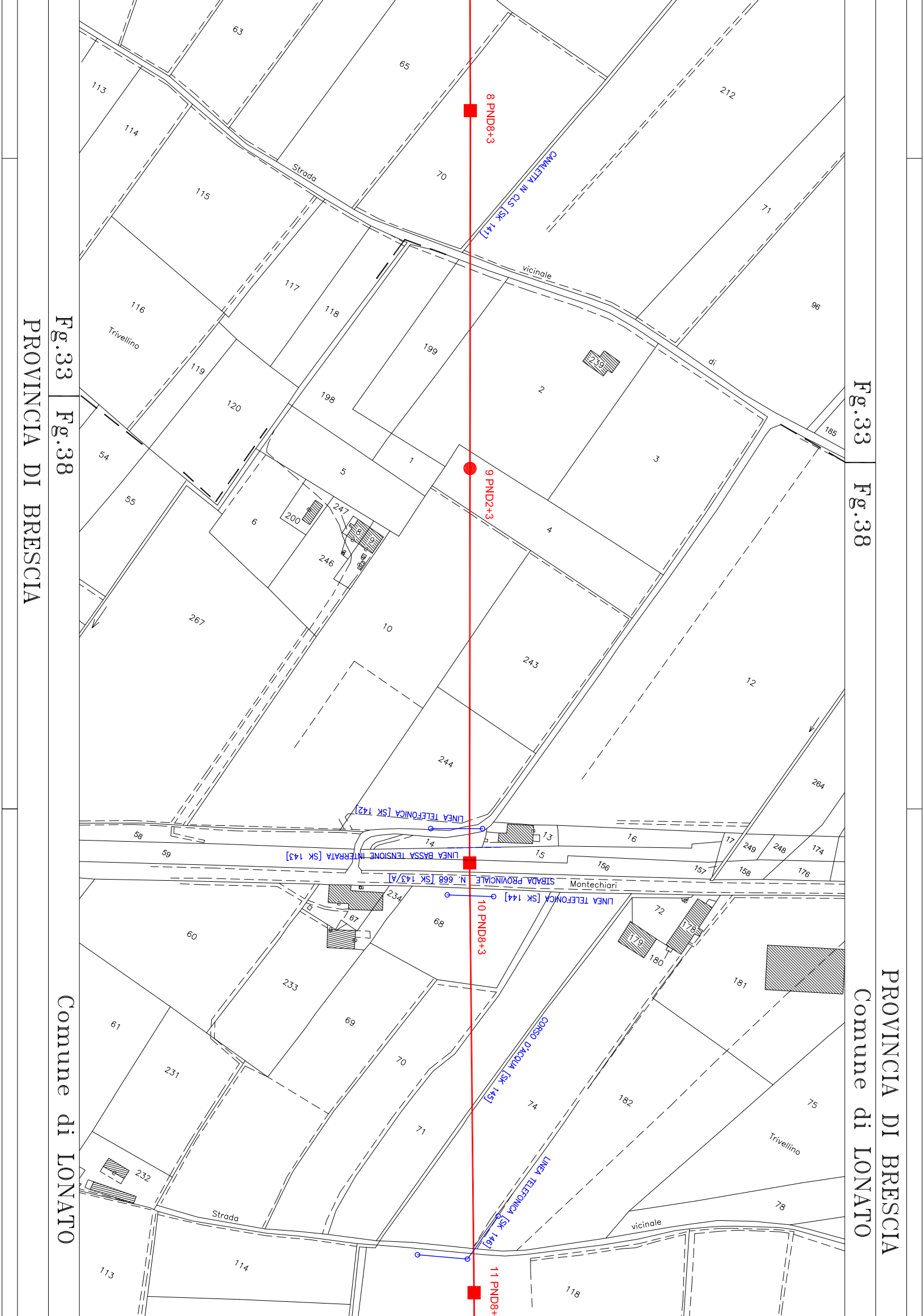
PROVINCIA DI BRESCIA
Comune di LONATO
Fg.33
Fg.38
8 PND8+3
9 PND2+3
10 PND8+3
11 PND8+
CANALETTA IN CLS [SK 141]
LINEA TELEFONICA [SK 142]
LINEA BASSA TENSIONE INTERRATA [SK 143]
STRADA PROVINCIALE N. 668 [SK 143/A]
LINEA TELEFONICA [SK 144]
CORSO D'ACQUA [SK 145]
LINEA TELEFONICA [SK 146]
Strada
vicinale
di
Trivellino
Montechiari
63
65
212
113
114
115
116
117
118
119
120
70
71
96
199
198
239
2
3
185
1
5
4
200
247
8
9
6
246
54
55
267
10
243
12
244
264
58
59
14
13
16
15
156
17
249
248
174
157
158
176
234
60
67
68
72
178
179
180
181
233
61
69
70
231
74
182
75
71
232
78
114
113
118

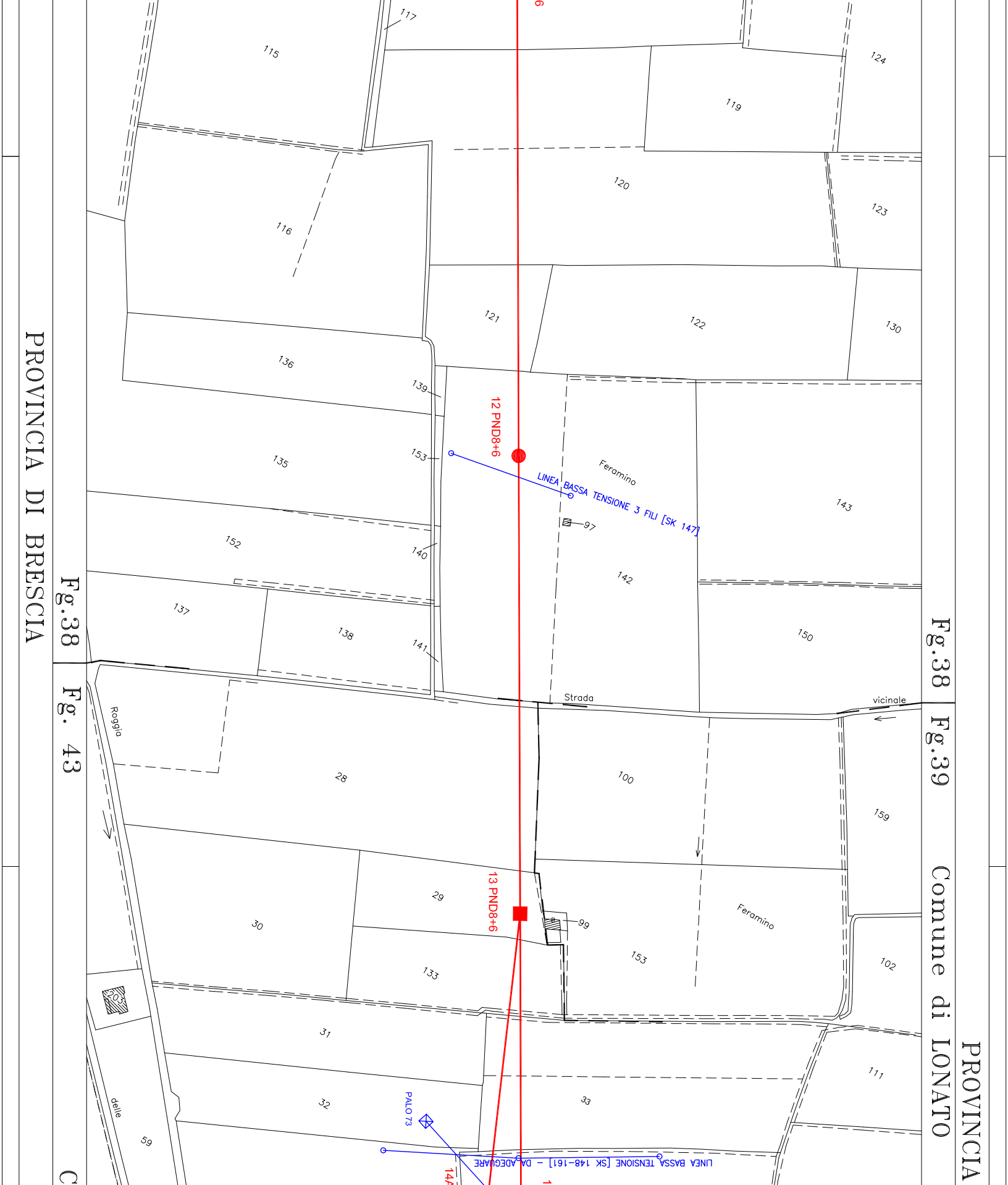
PROVINCIA DI BRESCIA
Fg.38
Fg. 43
Fg.38
Fg.39
Comune di LONATO
PROVINCIA
117
115
124
119
120
123
116
121
122
130
136
139
12 PND8+6
135
153
Feramino
LINEA BASSA TENSIONE 3 FILI [SK 147]
143
97
152
140
142
137
138
150
141
Strada
vicinale
Roggia
28
100
159
29
13 PND8+6
99
30
Feramino
153
102
133
203
31
111
33
32
PALO 73
delle
59
LINEA BASSA TENSIONE [SK 148-161] - DA ADEGUARE

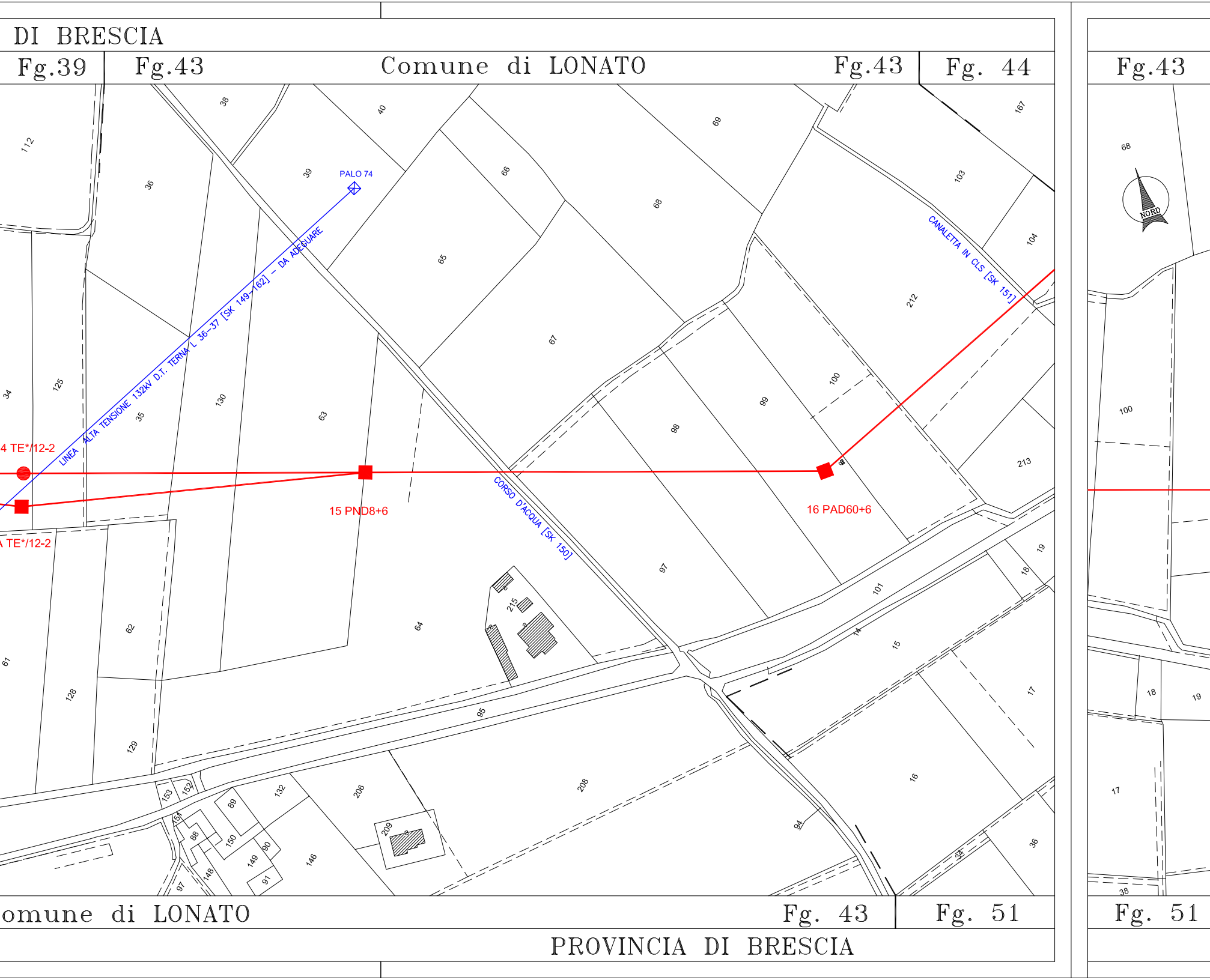
DI BRESCIA
Fg.39
Fg.43
Comune di LONATO
Fg.43
Fg. 44
Fg.43
LINEA ALTA TENSIONE 132kV D.T. TERNA L 36-37 [SK 149-162] - DA ADEGUARE
PALO 74
4 TE*/12-2
TE*/12-2
15 PND8+6
16 PAD60+6
CORSO D'ACQUA [SK 150]
CANALETTA IN CLS [SK 151]
NORD
112
36
38
39
40
66
69
167
103
104
68
65
67
212
125
34
35
130
63
100
99
98
213
97
61
62
128
129
64
215
95
101
14
15
19
18
17
16
36
34
94
208
206
209
146
132
153
152
151
89
88
150
148
149
90
91
97
38
omune di LONATO
Fg. 43
Fg. 51
Fg. 51
PROVINCIA DI BRESCIA

PROVINCIA DI BRESCIA

Fg. 44

Comune di LONATO

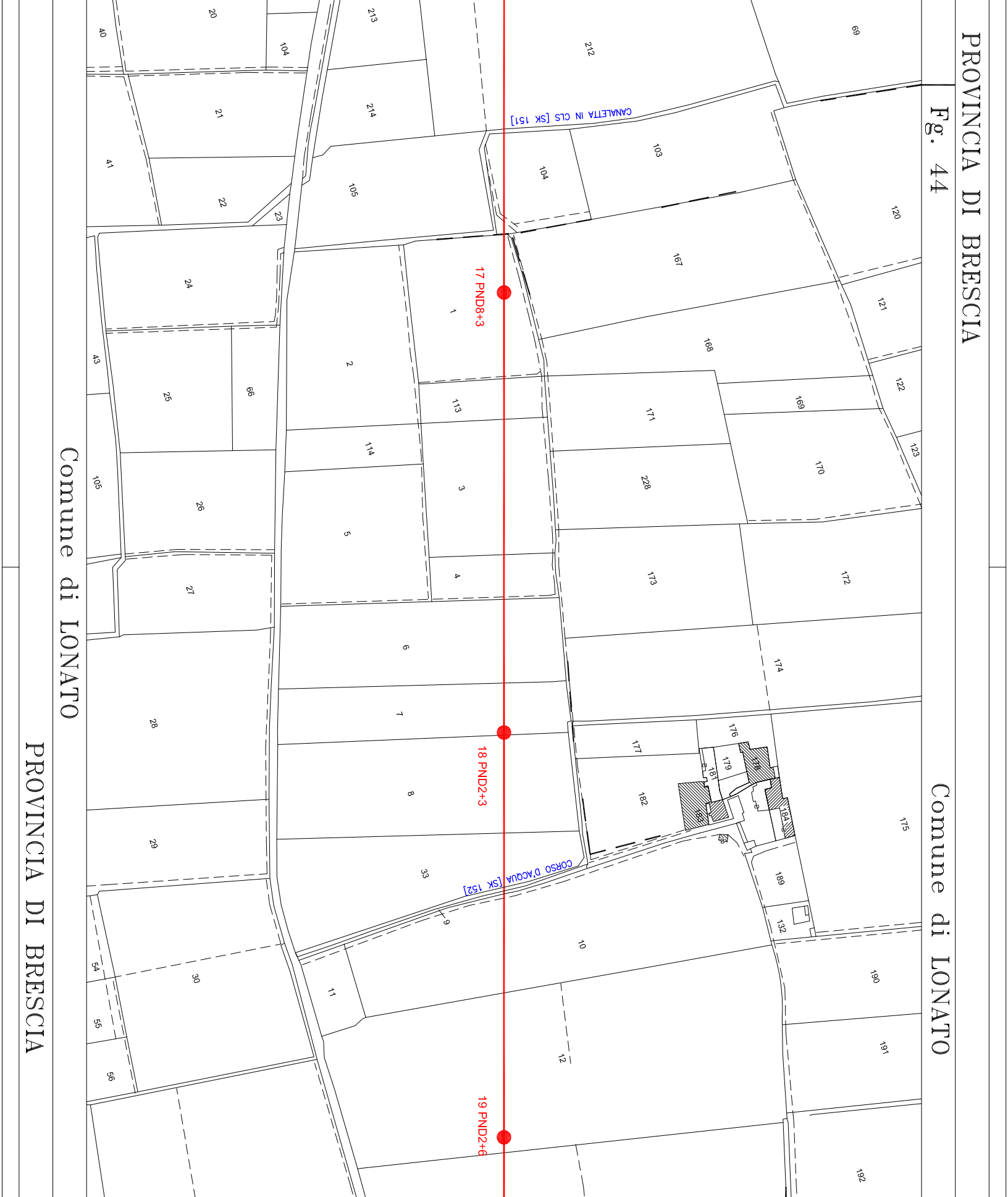
CANALETTA IN CLS [SK 151]
CORSO D'ACQUA [SK 152]
17 PND8+3
18 PND2+3
19 PND2+6
20
40
104
213
212
69
21
214
41
22
23
105
103
104
120
24
1
167
121
43
25
66
2
168
122
113
171
169
114
123
105
26
3
228
170
5
27
4
173
172
6
174
28
7
177
176
179
178
181
182
8
183
184
175
29
33
189
9
132
10
54
30
11
190
55
12
191
56
192
Comune di LONATO
PROVINCIA DI BRESCIA

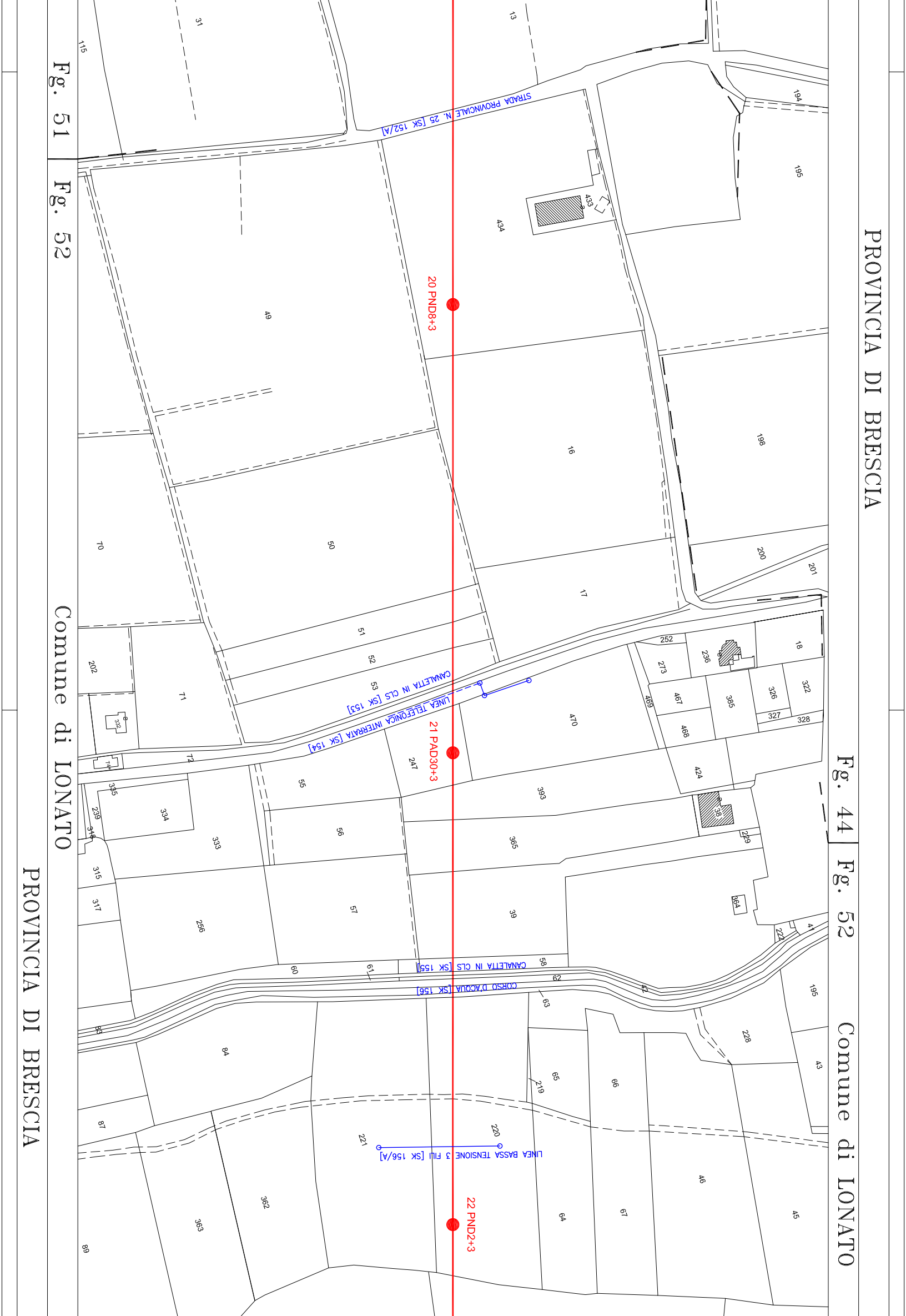
PROVINCIA DI BRESCIA
Comune di LONATO
Fg. 51
Fg. 52
Fg. 44
Fg. 52
Comune di LONATO
PROVINCIA DI BRESCIA
STRADA PROVINCIALE N. 25 [SK 152/A]
20 PND8+3
CANALETTA IN CLS [SK 153]
LINEA TELEFONICA INTERRATA [SK 154]
21 PAD30+3
CANALETTA IN CLS [SK 155]
CORSO D'ACQUA [SK 156]
LINEA BASSA TENSIONE 3 FILI [SK 156/A]
22 PND2+3
115
31
13
194
195
434
433
49
16
198
70
50
17
200
201
51
52
53
202
71
252
236
18
273
467
385
326
322
469
327
328
470
468
332
72
74
247
424
335
55
393
334
239
56
365
38
229
316
333
315
57
39
364
317
256
41
222
60
61
58
62
42
63
195
83
84
228
65
43
219
66
87
220
221
46
89
362
363
64
67
45

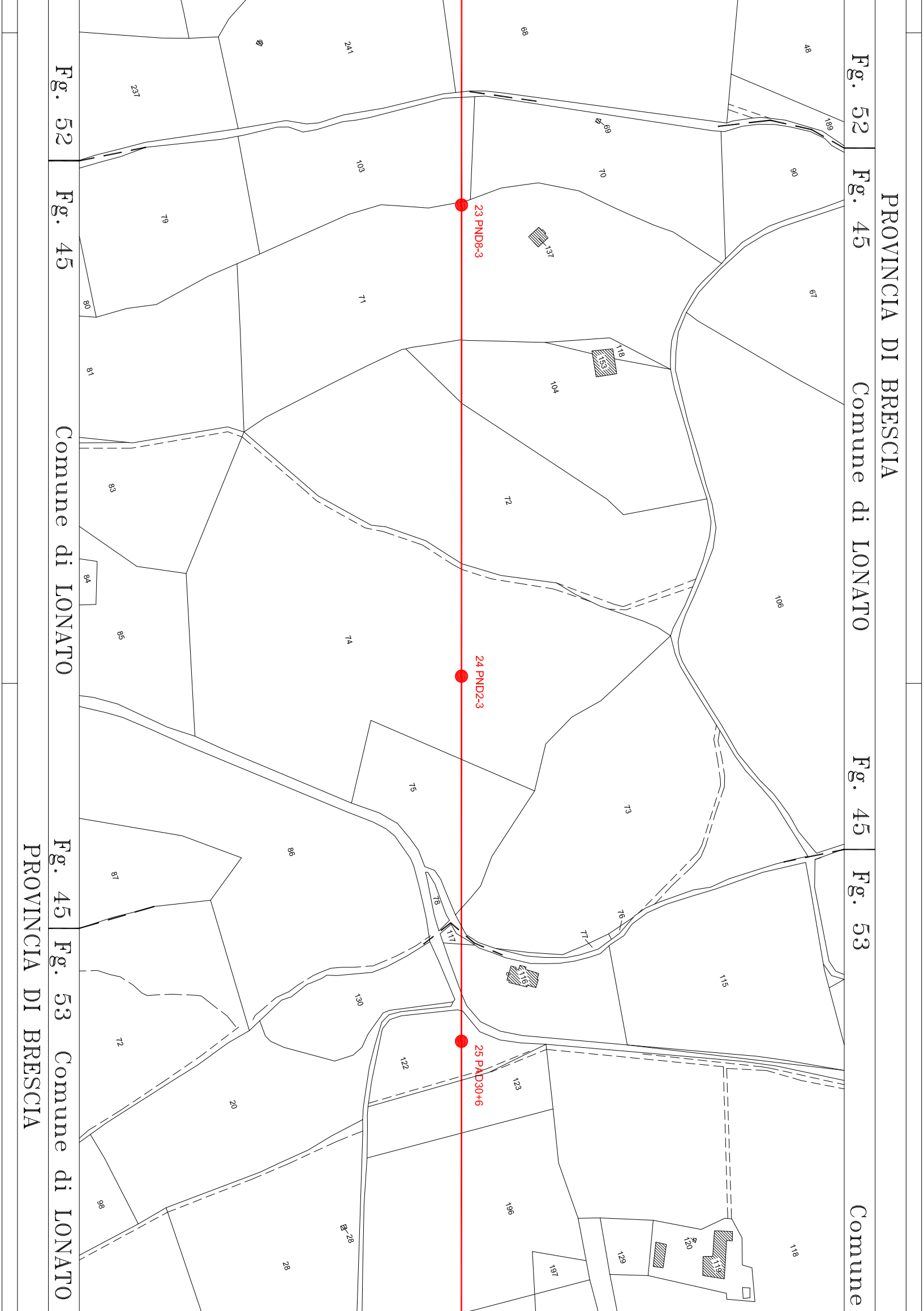
PROVINCIA DI BRESCIA
Comune di LONATO
Fg. 52
Fg. 45
Fg. 45
Fg. 53
Comune
Fg. 52
Fg. 45
Comune di LONATO
Fg. 45
Fg. 53
Comune di LONATO
PROVINCIA DI BRESCIA
23 PND8-3
24 PND2-3
25 PAD30+6
68
48
241
237
189
69
103
70
90
79
137
71
67
80
81
118
153
104
72
83
106
84
85
74
75
73
86
87
78
76
77
117
116
115
130
72
122
123
20
98
28
196
118
120
129
119
197
28

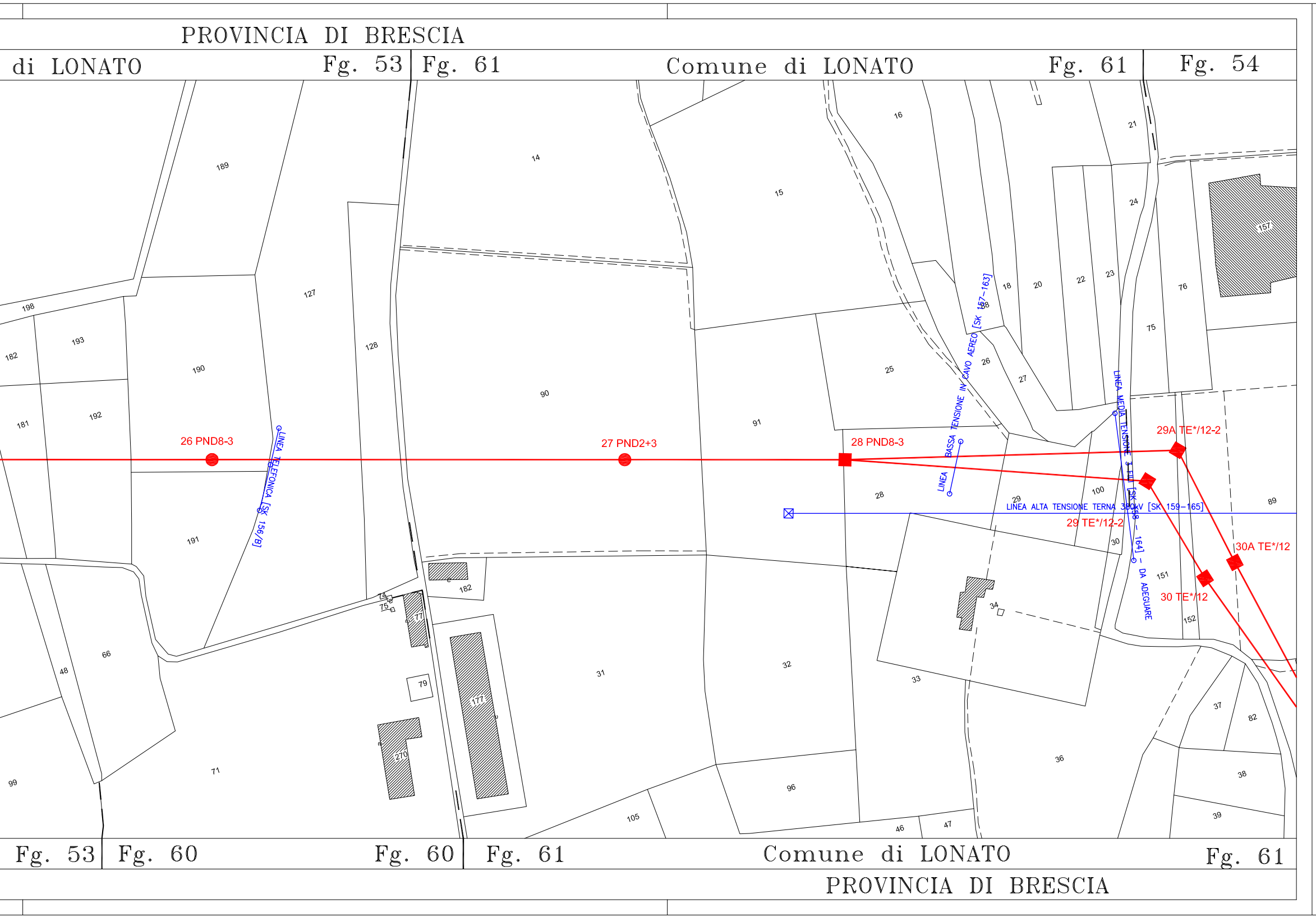
PROVINCIA DI BRESCIA
di LONATO
Fg. 53
Fg. 61
Comune di LONATO
Fg. 61
Fg. 54
26 PND8-3
27 PND2+3
28 PND8-3
29A TE*/12-2
29 TE*/12-2
30A TE*/12
30 TE*/12
LINEA TELEFONICA [SK 156/B]
LINEA BASSA TENSIONE IN CAVO AEREO [SK 157-163]
LINEA MEDIA TENSIONE 3 FILI [SK 158 - 164] - DA ADEGUARE
LINEA ALTA TENSIONE TERNA 380kV [SK 159-165]
198
182
193
181
192
190
189
191
127
128
14
90
15
16
21
24
157
18
20
22
23
76
75
25
26
27
91
28
29
100
30
89
151
152
34
33
36
37
82
38
39
32
96
31
105
46
47
182
177
79
270
74
75
66
48
99
71
Fg. 53
Fg. 60
Fg. 60
Fg. 61
Comune di LONATO
Fg. 61
PROVINCIA DI BRESCIA

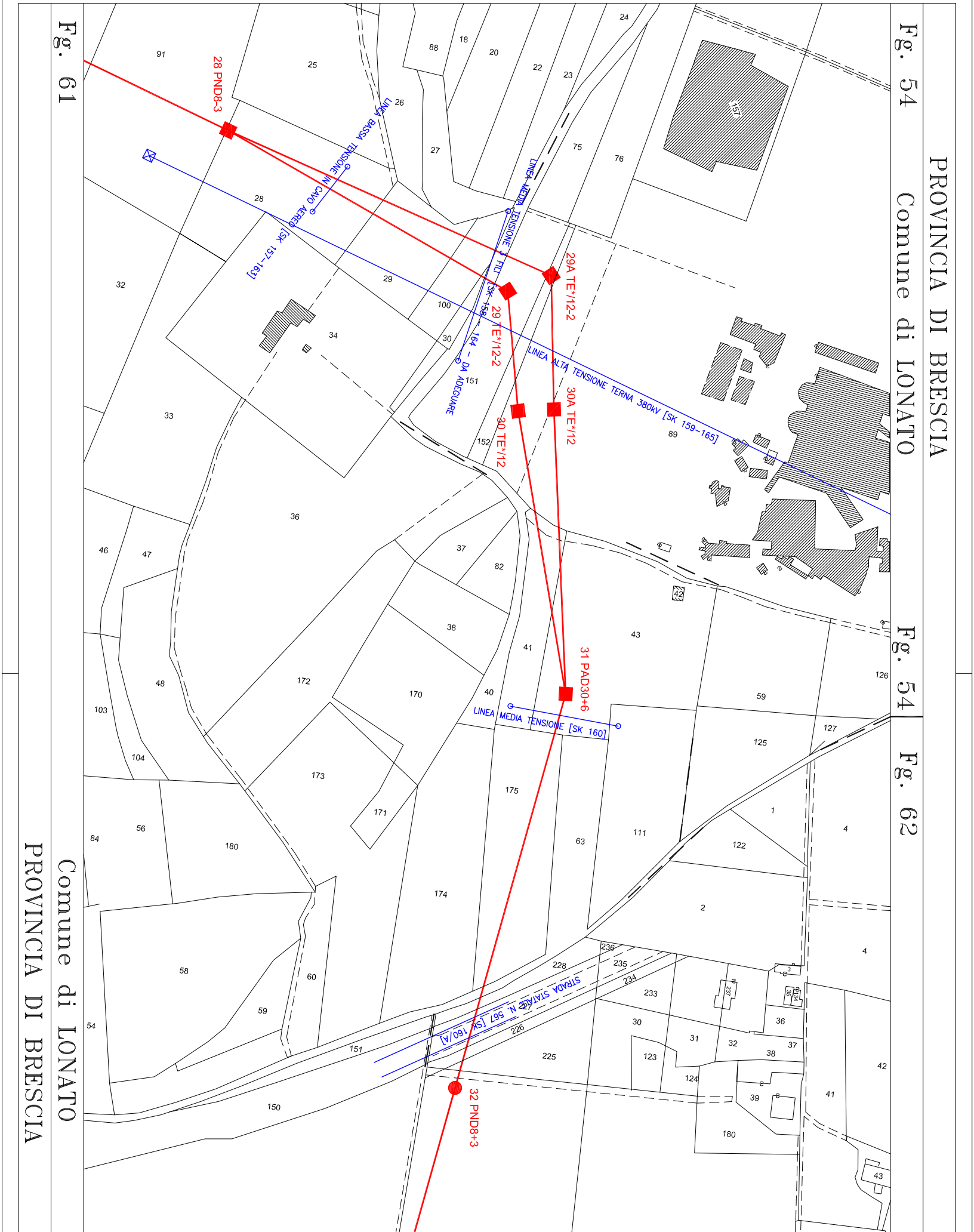
PROVINCIA DI BRESCIA
Comune di LONATO
Fg. 54
Fg. 62
Fg. 61
Comune di LONATO
PROVINCIA DI BRESCIA
28 PND8-3
29A TE*/12-2
29 TE*/12-2
30A TE*/12
30 TE*/12
31 PAD30+6
32 PND8+3
LINEA BASSA TENSIONE IN CAVO AEREO [SK 157-163]
LINEA MEDIA TENSIONE 3 FILI [SK 158 - 164 - DA ADEGUARE
LINEA ALTA TENSIONE TERNA 380kV [SK 159-165]
LINEA MEDIA TENSIONE [SK 160]
STRADA STATALE N. 567 [SK 160/A]
91
25
26
88
18
20
22
23
24
27
75
76
157
28
32
29
100
34
30
151
33
152
89
36
46
47
37
82
42
38
43
41
126
48
172
170
40
59
103
127
125
104
173
175
1
171
4
56
84
180
111
63
122
174
2
58
236
228
235
4
60
234
233
59
54
3
237
35
34
30
36
151
226
31
32
37
225
123
38
42
124
150
39
41
180
43

PROVINCIA DI BRESCIA

Comune di LONATO

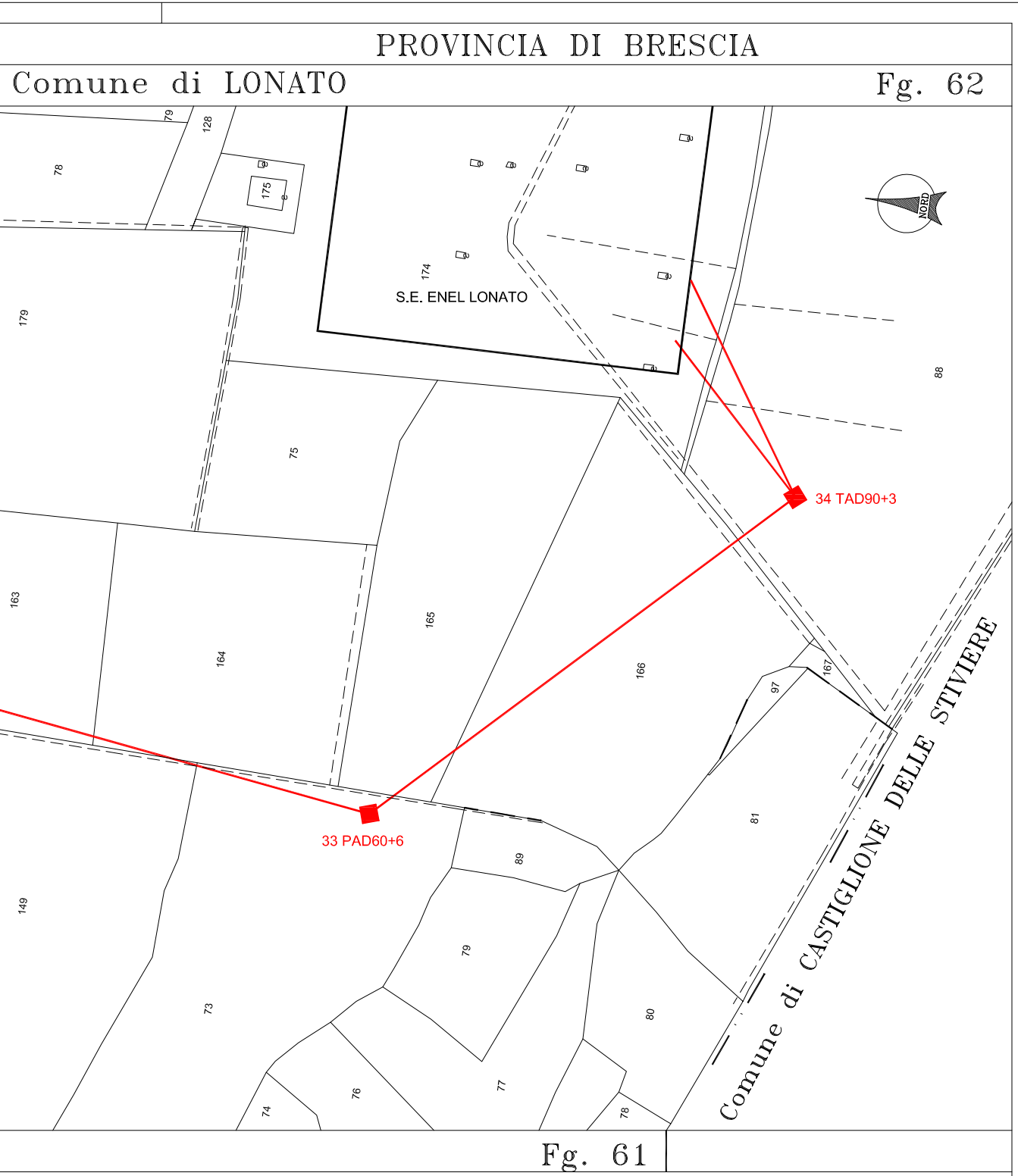
Fg. 62
78
79
128
175
179
174
S.E. ENEL LONATO
NORD
88
75
163
164
165
34 TAD90+3
166
167
97
33 PAD60+6
89
81
149
73
79
80
77
76
74
78
Comune di CASTIGLIONE DELLE STIVIERE
Fg. 61

LEGENDA

— ELETTRODOTTO IN ST/DT IN PROGETTO

TIPOLOGIA SOSTEGNI LINEA IN PROGETTO

■ SOSTEGNO D'ANGOLO

● SOSTEGNO DI RETTIFILO

1 TAB90+9 NUMERO SOSTEGNO E TIPO

PLANIMETRIA CATASTALE

— — — CONFINE DI FOGLIO

— · · — CONFINE DI COMUNE

229 N. MAPPALE

COMMITTENTE:

RFI
RETE FERROVIARIA ITALIANA
GRUPPO FERROVIE DELLO STATO ITALIANE

ALTA SORVEGLIANZA:

ITALFERR
GRUPPO FERROVIE DELLO STATO ITALIANE

GENERAL CONTRACTOR:

Cepav due
Consorzio ENI per l' Alta Velocità

INFRASTRUTTURE FERROVIARIE STRATEGICHE DEFINITE DALLA LEGGE OBIETTIVO N. 443/01

LINEA A.V. /A.C. TORINO–VENEZIA Tratta MILANO–VERONA
Lotto funzionale Brescia–Verona
PROGETTO DEFINITIVO
LINEA PRIMARIA AT 132kV ST/DT
DA S.S.E. AC CALCINATO A S.S. TERNA LONATO

COMUNE DI LONATO – PLANIMETRIA CATASTALE CON INTERFERENZE

GENERAL CONTRACTOR		ITALFERR	SCALA :
IL PROGETTISTA INTEGRATORE IL PROGETTISTA INTEGRATORE saipem spa Tommaso Taranta Data:	Consorzio **Cepav due** **Project Director** **(Ing. F. Lombardi)** Data:		1:2000

COMMESSA	LOTTO	FASE	ENTE	TIPO DOC.	OPERA/DISCIPLINA	PROGR.	REV.	FOGLIO
IN05	00	D	E2	P6	LP0000	K02	A	001 DI 001

CONSORZIO SATURNO

VISTO CONSORZIO SATURNO	
Firma	Data
M. Vottitto	15-05-14

Progettazione :

Rev.	Descrizione	Redatto	Data	Verificato	Data	Approvato	Data	IL PROGETTISTA
A	EMISSIONE	A. GEFFRI	15-05-14	M. DONNARUMMA	15-05-14	N. MANTA	15-05-14	DOTT. ING. MANTA NICOLA Nicola Manta Data: 15-05-14
B								
C								

SAIPEM S.p.a. COMM. 032121	File: IN0500DE2P6LP0000K02A
	Cod. origine: -

Progetto cofinanziato dalla Unione Europea

CUP:F81H91000000008

Scala di plot:

TUTTI I DIRITTI DEL PRESENTE DOCUMENTO SONO RISERVATI: LA PRODUZIONE ANCHE PARZIALE È VIETATA