

COMMITTENTE:



ALTA SORVEGLIANZA:



GENERAL CONTRACTOR:



INFRASTRUTTURE FERROVIARIE STRATEGICHE DEFINITE DALLA LEGGE OBIETTIVO N. 443/01

LINEA A.V. /A.C. TORINO - VENEZIA Tratta MILANO - VERONA
Lotto funzionale Brescia-Verona
PROGETTO DEFINITIVO

PROGETTO MONITORAGGIO AMBIENTALE
COMPONENTE SUOLO
ATLANTE CARTOGRAFICO

IL PROGETTISTA
saipem spa
Tommaso Taranta
Dottore in Ingegneria Civile Iscritto all'albo degli Ingegneri della Provincia di Milano al n. A234081 - Sez. A Settori: a) civile e ambientale b) industriale c) dell'informazione
Tel. 02.52020511 Fax 02.52020309 CF. e P.IVA: 00825790157

IL PROGETTISTA INTEGRATORE
saipem spa
Tommaso Taranta
Dottore in Ingegneria Civile Iscritto all'albo degli Ingegneri della Provincia di Milano al n. A234081 - Sez. A Settori: a) civile e ambientale b) industriale c) dell'informazione
Tel. 02.52020511 Fax 02.52020309 CF. e P.IVA: 00825790157

ALTA SORVEGLIANZA



Verificato	Data	Approvato	Data

COMMESSA	LOTTO	FASE	ENTE	TIPO DOC.	OPERA/DISCIPLINA	PROGR.	REV.	SCALA
IN05	00	D	E2	NZ	TA0000	001	1	1:12500

PROGETTAZIONE GENERAL CONTRACTOR								Autorizzato/Data
Rev.	Data	Descrizione	Redatto	Data	Verificato	Data	Approvato	Data
0	31/03/14	EMISSIONE PER CDS	M.T.	31/03/14	PADOVANI	31/03/14	LAZZARI	31/03/14
1	01/07/14	REVISIONE PER CDS	M.T.	01/07/14	PADOVANI	01/07/14	LAZZARI	01/07/14
2								
3								

Consorzio
Cepav due
Project Director
(Ing. F. Lombardi)
Data: _____

Saipem S.p.a. COMM. 032121 Data: 01/07/14 Doc.N. IN0500DE2NZTA00000011



Progetto cofinanziato dalla Unione Europea

CUP: F81H91000000008

SUOLO



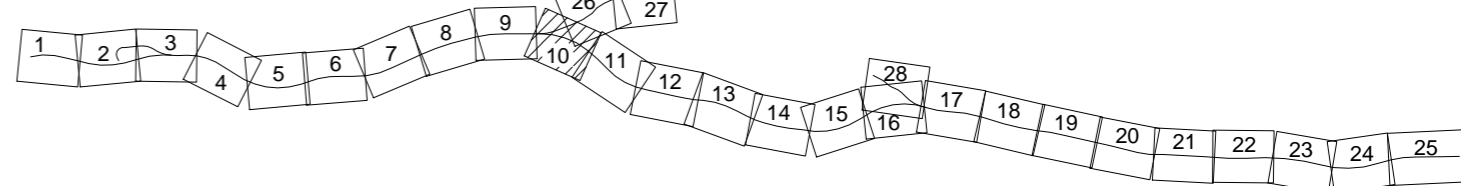
Legenda

- AREA DI CANTIERE
 - BASE
 - OPERATIVO
 - ARMAMENTO/TECNOLOGICO
- AREA TECNICA/STOCCAGGIO
- PISTE DI CANTIERE

PUNTI DI MONITORAGGIO

- SUA-nnn SIGLA DEL PUNTO
- PROFILO PEDOLOGICO
- TRIVELLATA

QUADRO DI UNIONE



Scala 1:12500



SUOLO



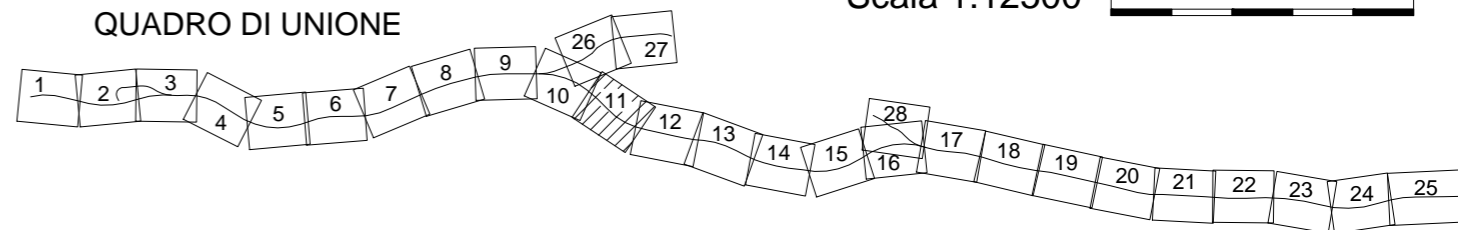
Legenda

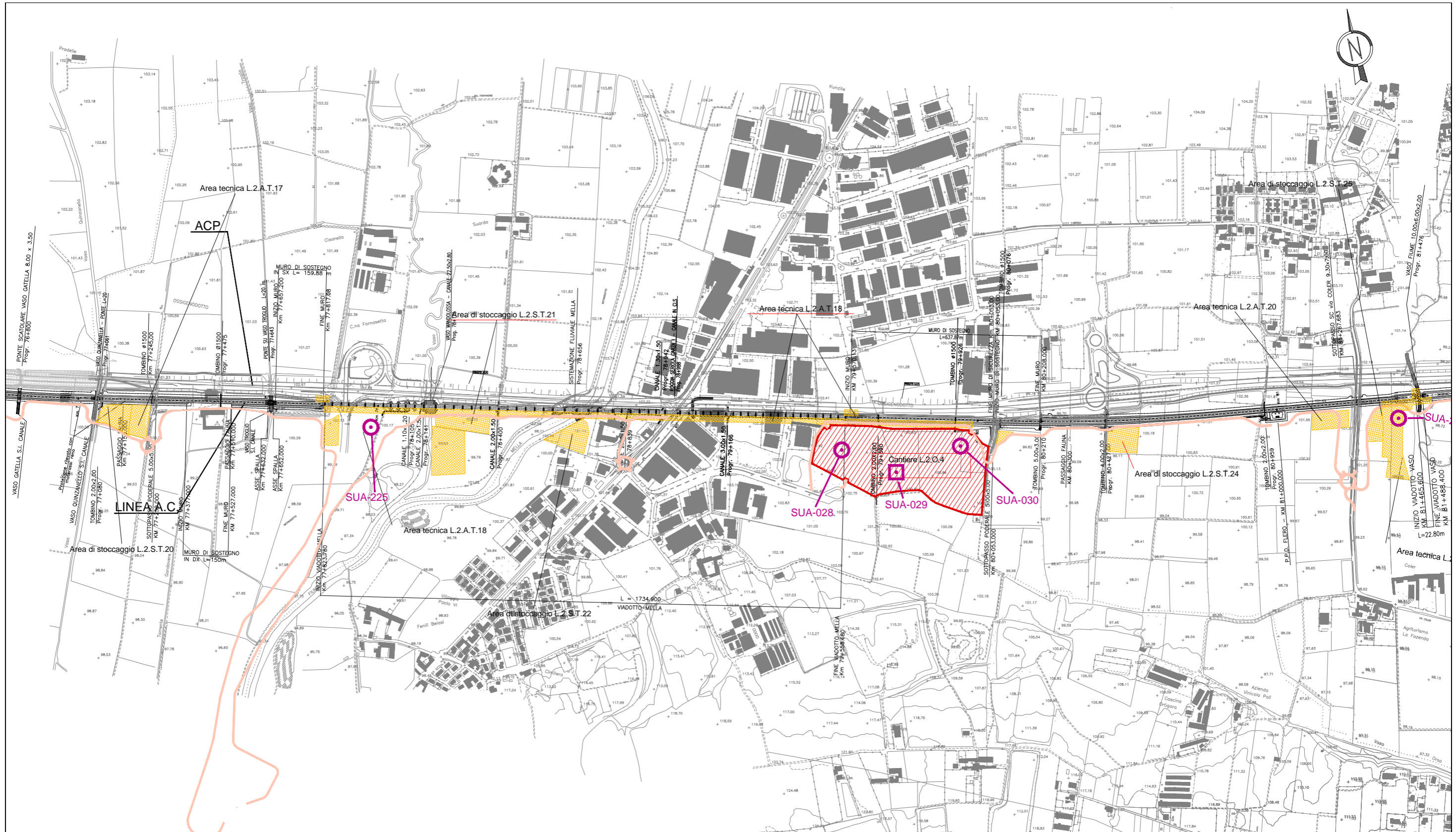
- AREA DI CANTIERE**
- BASE
 - OPERATIVO
 - ARMAMENTO/TECNOLOGICO
 - AREA TECNICA/STOCCAGGIO
 - PISTE DI CANTIERE

PUNTI DI MONITORAGGIO

- SUA-nnn SIGLA DEL PUNTO
- PROFILO PEDOLOGICO
- TRIVELLATA

Scala 1:12500



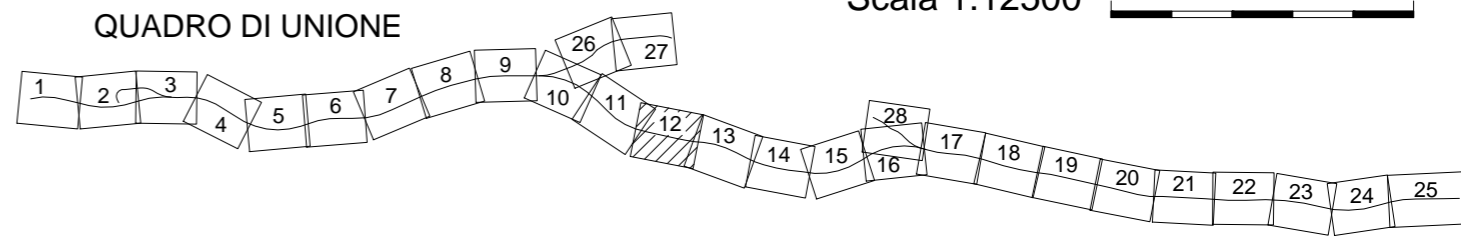


Legenda

- AREA DI CANTIERE
 - BASE
 - OPERATIVO
 - ARMAMENTO/TECNOLOGICO
- AREA TECNICA/STOCCAGGIO
- PISTE DI CANTIERE

PUNTI DI MONITORAGGIO

- SUA-nnn SIGLA DEL PUNTO
- PROFILO PEDOLOGICO
- TRIVELLATA



Scala 1:12500



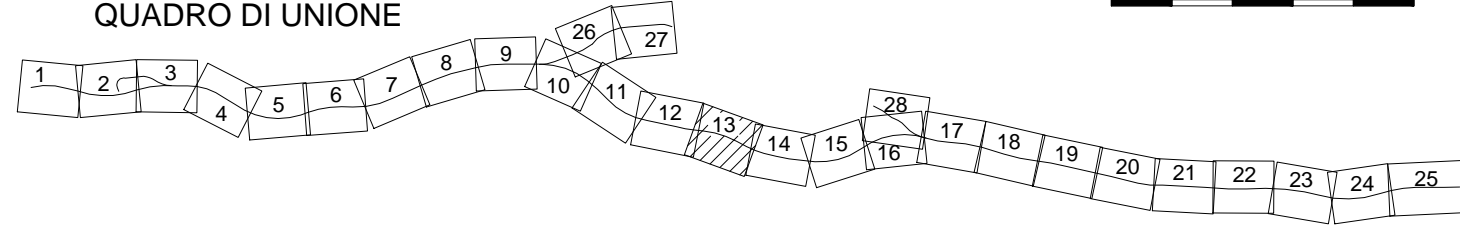
Legenda

- AREA DI CANTIERE
 - BASE
 - OPERATIVO
 - ARMAMENTO/TECNOLOGICO
- AREA TECNICA/STOCCAGGIO
- PISTE DI CANTIERE

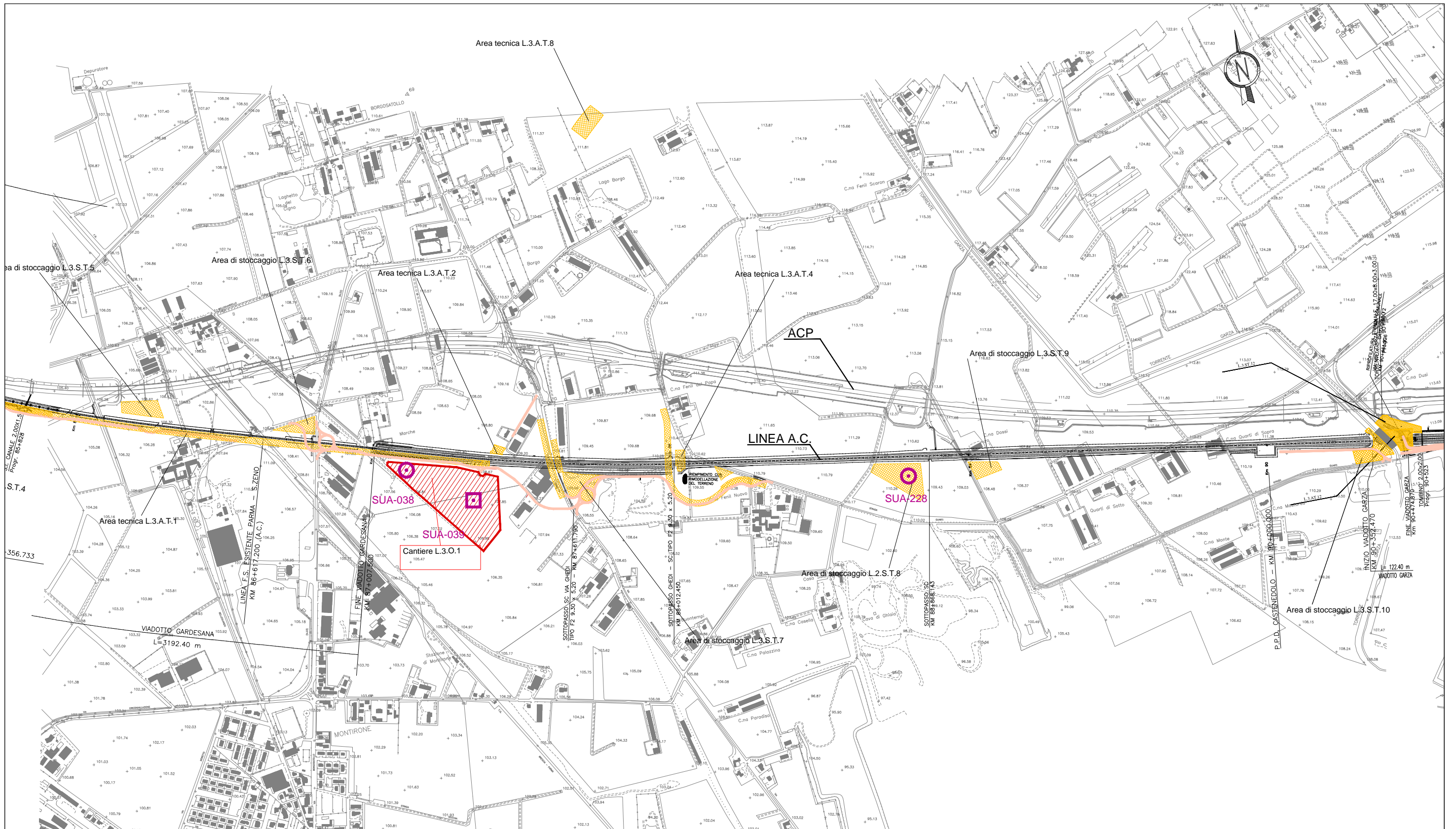
PUNTI DI MONITORAGGIO

- SUA-nnn SIGLA DEL PUNTO
- PROFILO PEDOLOGICO
- TRIVELLATA

QUADRO DI UNIONE



Scala 1:12500 0 500



Legenda

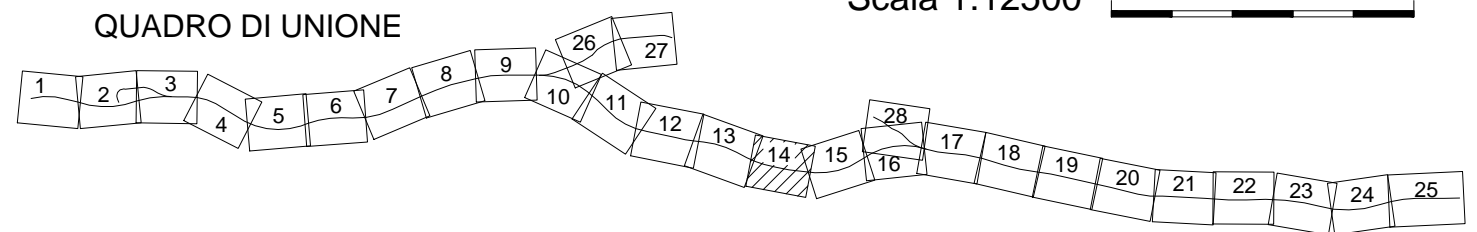
- AREA DI CANTIERE**
- BASE
 - OPERATIVO
 - ARMAMENTO/TECNOLOGICO
 - AREA TECNICA/STOCCAGGIO
 - PISTE DI CANTIERE

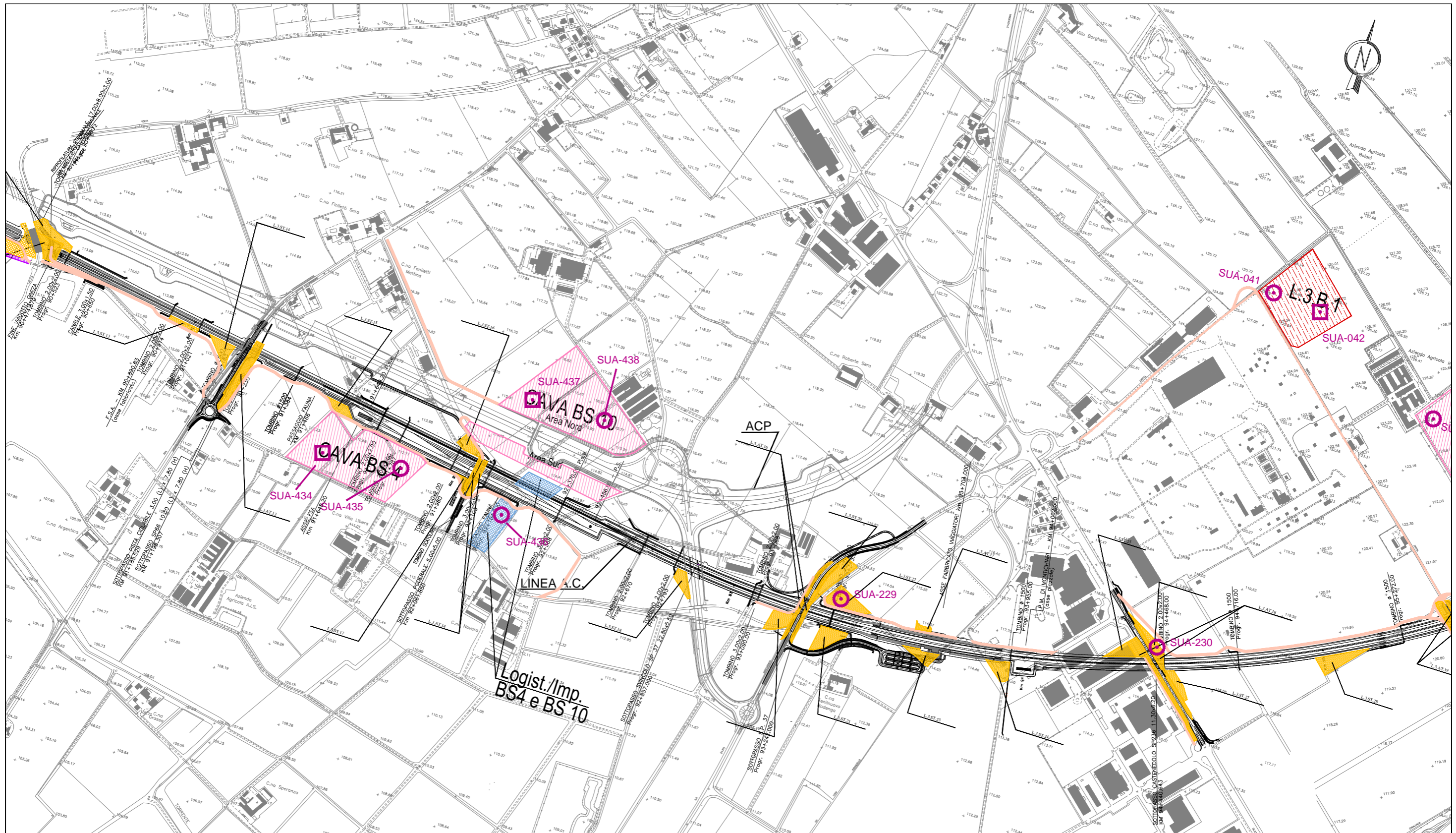
PUNTI DI MONITORAGGIO

- SUA-nnn** SIGLA DEL PUNTO
- PROFILO PEDOLOGICO
- TRIVELLATA

Scala 1:12500

QUADRO DI UNIONE





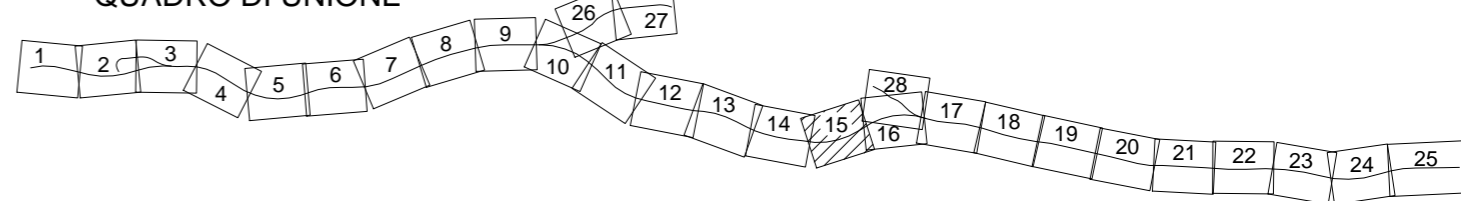
Legenda

- AREA DI CANTIERE
 - BASE
 - OPERATIVO
 - ARMAMENTO/TECNOLOGICO
 - AREA TECNICA/STOCCAGGIO
 - PISTE DI CANTIERE

PUNTI DI MONITORAGGIO

- SUA-nnn SIGLA DEL PUNTO
- PROFILO PEDOLOGICO
- TRIVELLATA

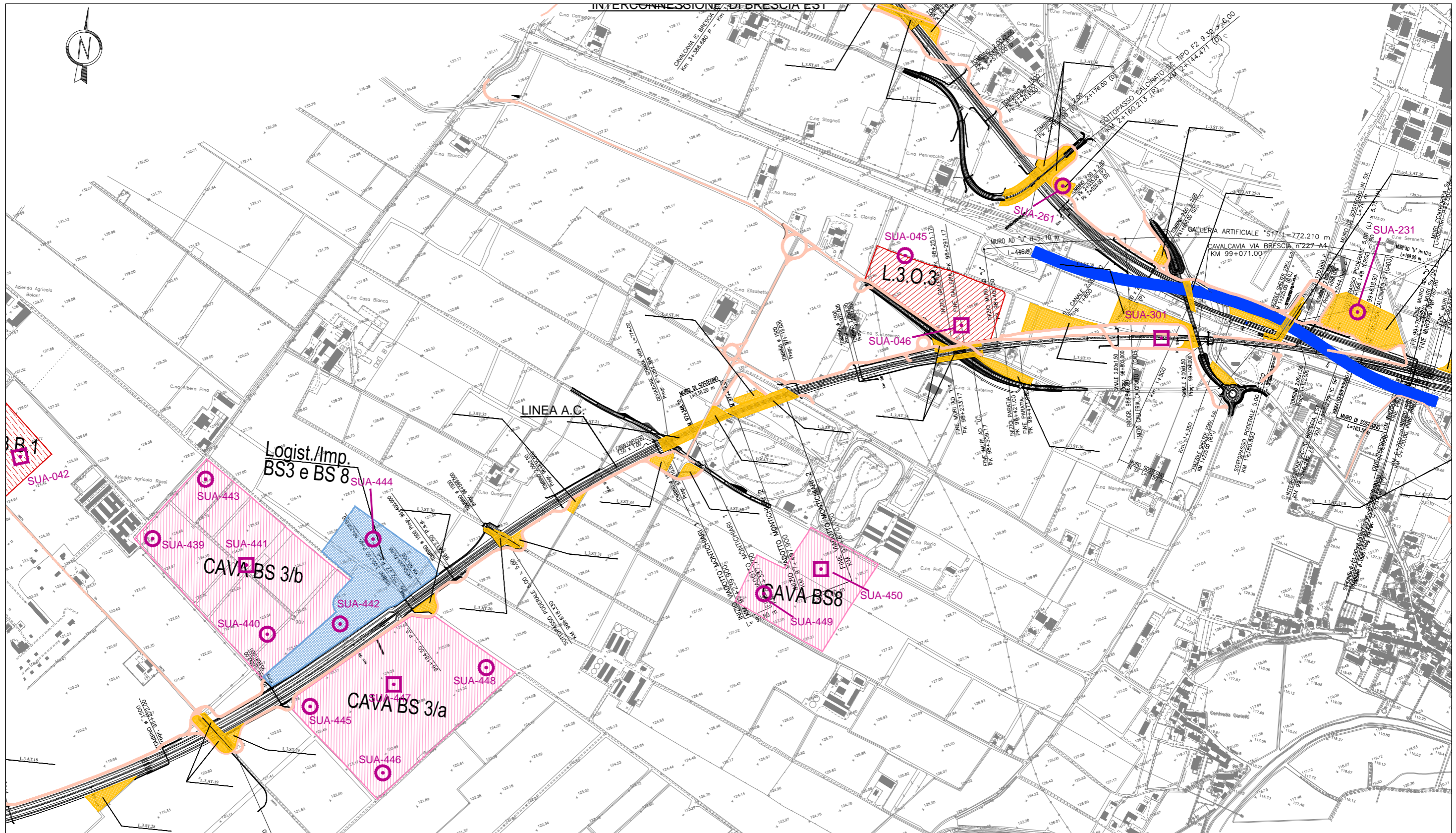
QUADRO DI UNIONE



Scala 1:12500



SUOLO



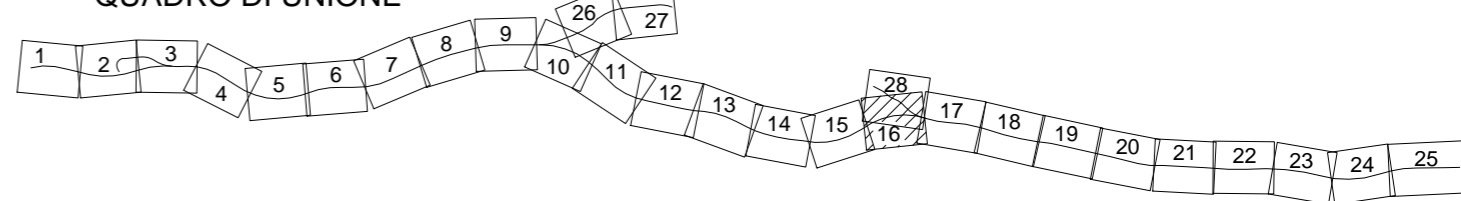
Legenda

- AREA DI CANTIERE**
- BASE
 - OPERATIVO
 - ARMAMENTO/TECNOLOGICO
 - AREA TECNICA/STOCCAGGIO
 - PISTE DI CANTIERE

PUNTI DI MONITORAGGIO

- SUA-nnn SIGLA DEL PUNTO
- PROFILO PEDOLOGICO
- TRIVELLATA

QUADRO DI UNIONE



Scala 1:12500



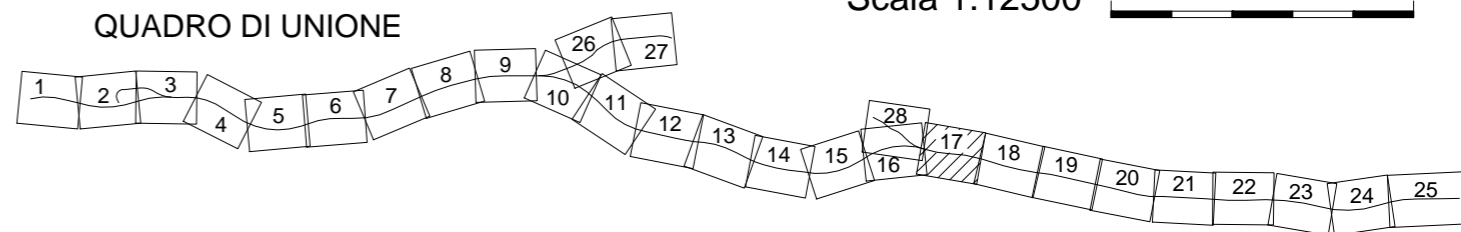
Legenda

- AREA DI CANTIERE
 - BASE
 - OPERATIVO
 - ARMAMENTO/TECNOLOGICO
- AREA TECNICA/STOCCAGGIO
- PISTE DI CANTIERE

PUNTI DI MONITORAGGIO

- SUA-nnn SIGLA DEL PUNTO
- PROFILO PEDOLOGICO
- TRIVELLATA

QUADRO DI UNIONE



Scala 1:12500



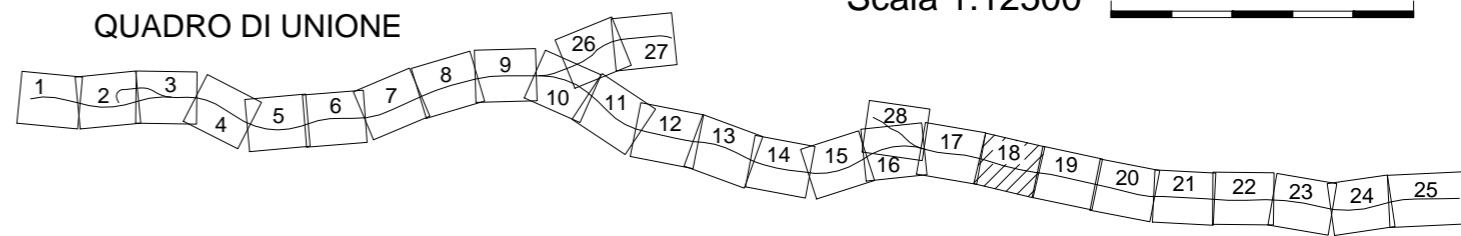
Legenda

- AREA DI CANTIERE
 - BASE
 - OPERATIVO
 - ARMAMENTO/TECNOLOGICO
- AREA TECNICA/STOCCAGGIO
- PISTE DI CANTIERE

PUNTI DI MONITORAGGIO

- SUA-nnn SIGLA DEL PUNTO
- PROFILO PEDOLOGICO
- TRIVELLATA

Scala 1:12500





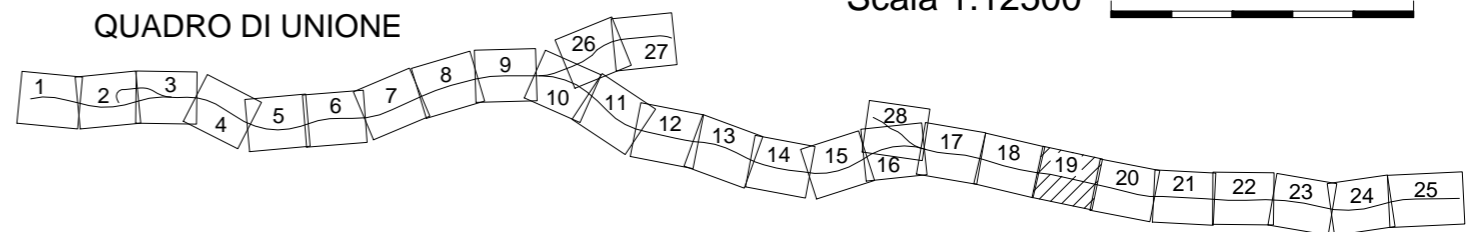
Legenda

- AREA DI CANTIERE**
- BASE
 - OPERATIVO
 - ARMAMENTO/TECNOLOGICO
 - AREA TECNICA/STOCCAGGIO
 - PISTE DI CANTIERE

PUNTI DI MONITORAGGIO

- SUA-nnn SIGLA DEL PUNTO
- PROFILO PEDOLOGICO
- TRIVELLATA

Scala 1:12500





Legenda

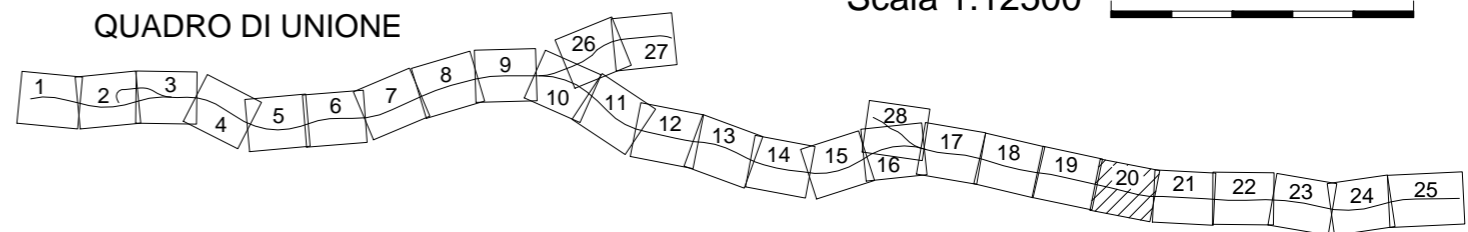
- AREA DI CANTIERE**
- BASE
 - OPERATIVO
 - ARMAMENTO/TECNOLOGICO
 - AREA TECNICA/STOCCAGGIO
 - PISTE DI CANTIERE

PUNTI DI MONITORAGGIO

- SUA-nnn SIGLA DEL PUNTO
- PROFILO PEDOLOGICO
- TRIVELLATA

Scala 1:12500

QUADRO DI UNIONE





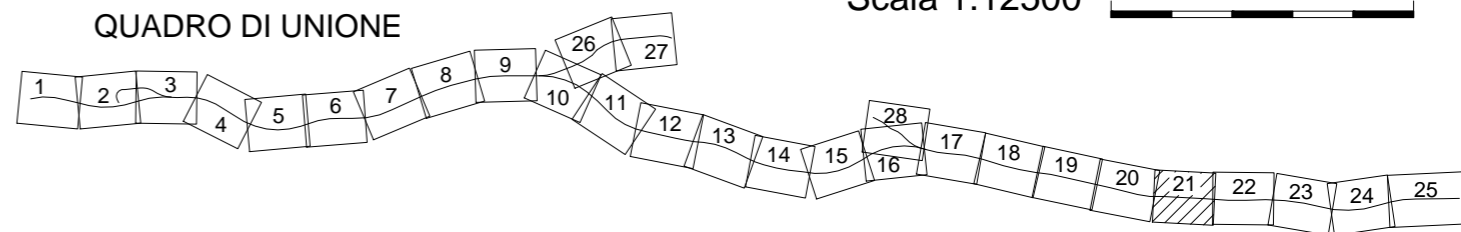
Legenda

- AREA DI CANTIERE
- BASE
- OPERATIVO
- ARMAMENTO/TECNOLOGICO
- AREA TECNICA/STOCCAGGIO
- PISTE DI CANTIERE

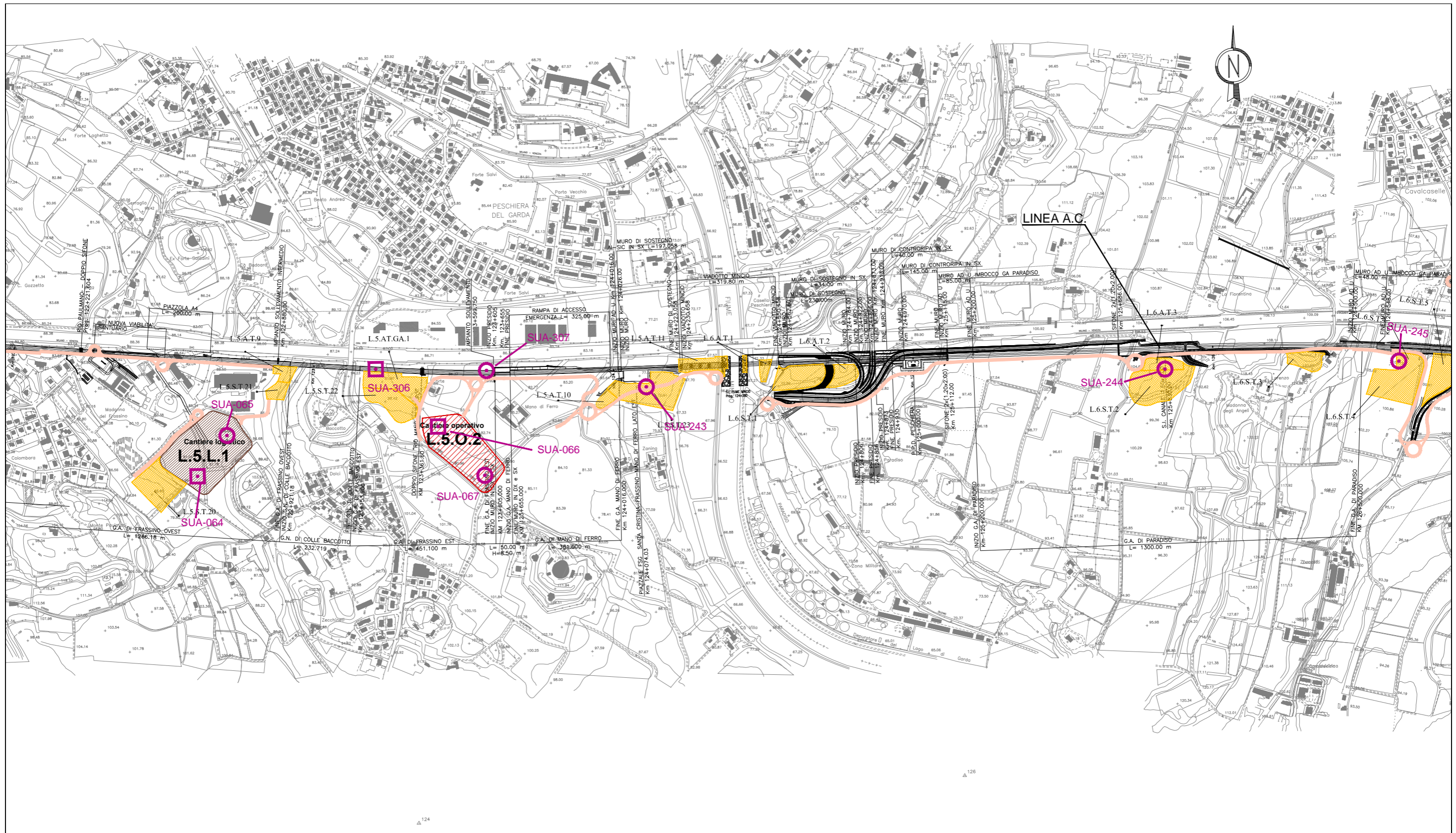
PUNTI DI MONITORAGGIO

- SUA-nnn SIGLA DEL PUNTO
- PROFILO PEDOLOGICO
- TRIVELLATA

QUADRO DI UNIONE



Scala 1:12500



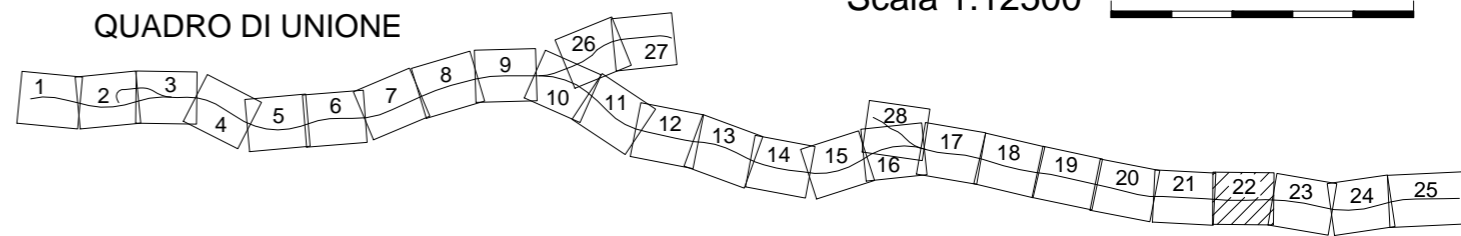
Legenda

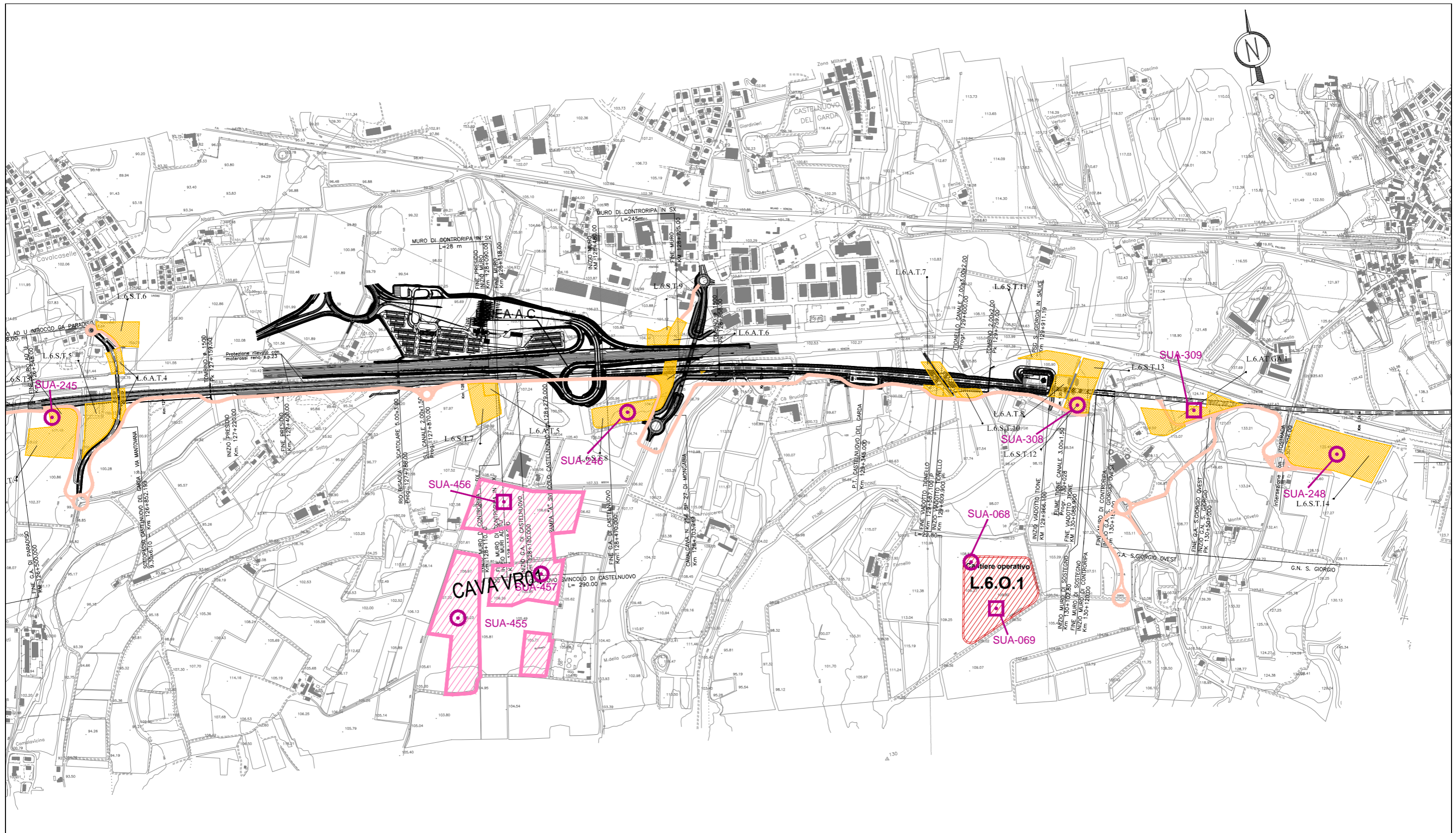
- AREA DI CANTIERE
- BASE
 - OPERATIVO
 - ARMAMENTO/TECNOLOGICO
 - AREA TECNICA/STOCCAGGIO
 - PISTE DI CANTIERE

PUNTI DI MONITORAGGIO

- SUA-nnn SIGLA DEL PUNTO
- PROFILO PEDOLOGICO
- TRIVELLATA

Scala 1:12500





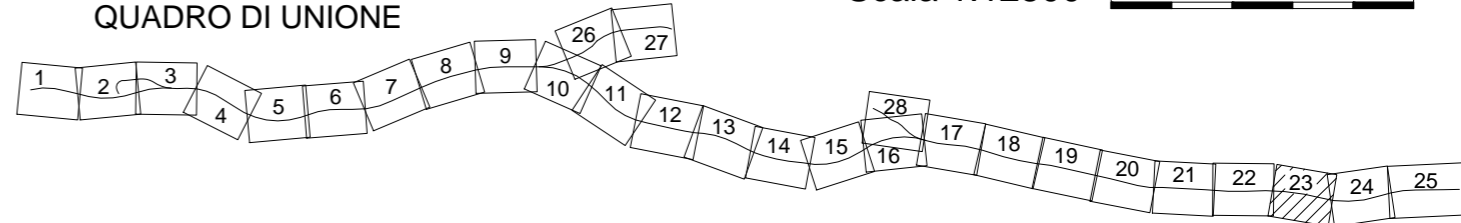
Legenda

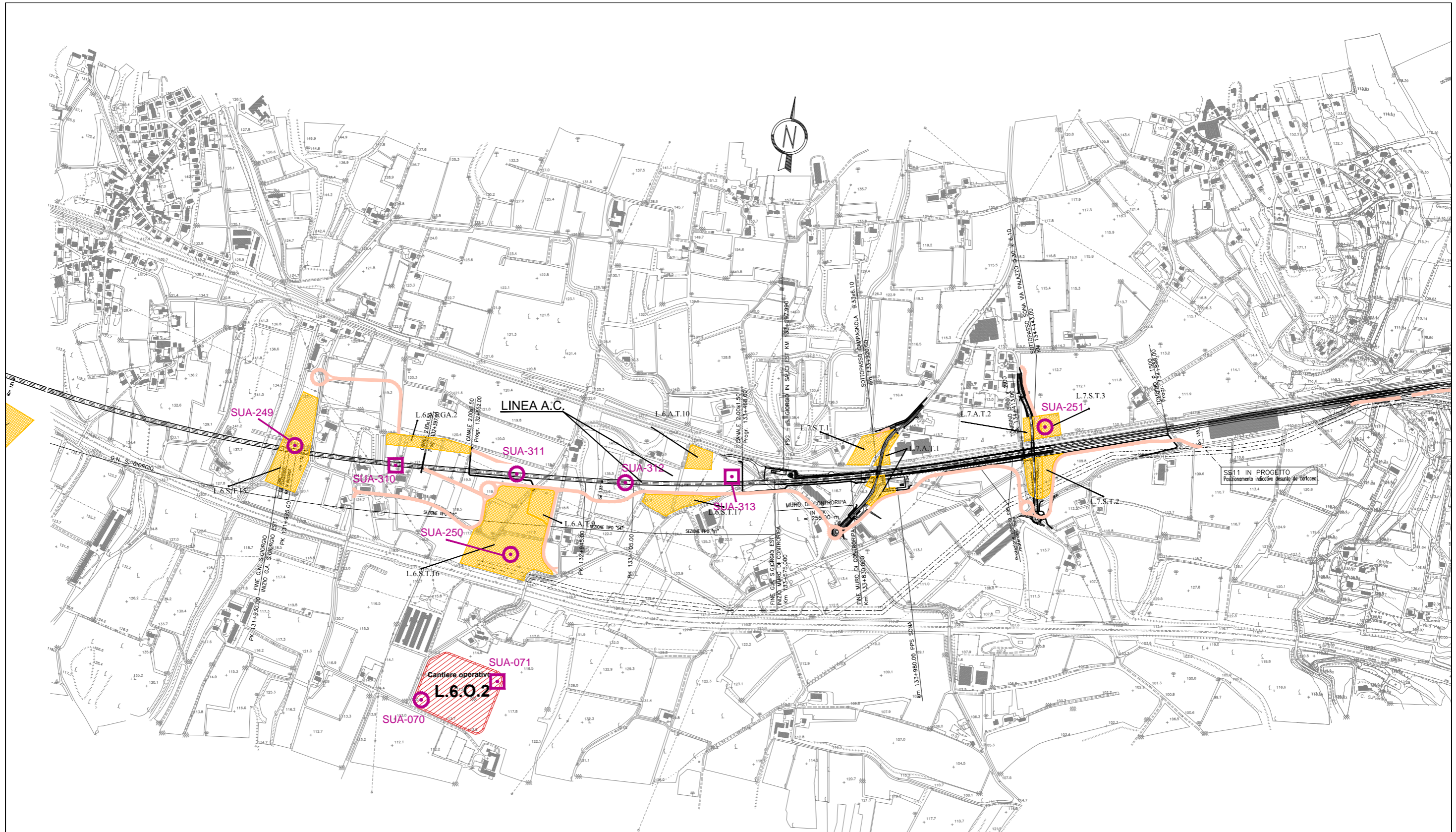
- AREA DI CANTIERE
- BASE
- OPERATIVO
- ARMAMENTO/TECNOLOGICO
- AREA TECNICA/STOCCAGGIO
- PISTE DI CANTIERE

PUNTI DI MONITORAGGIO

- SUA-nnn SIGLA DEL PUNTO
- PROFILO PEDOLOGICO
- TRIVELLATA

QUADRO DI UNIONE





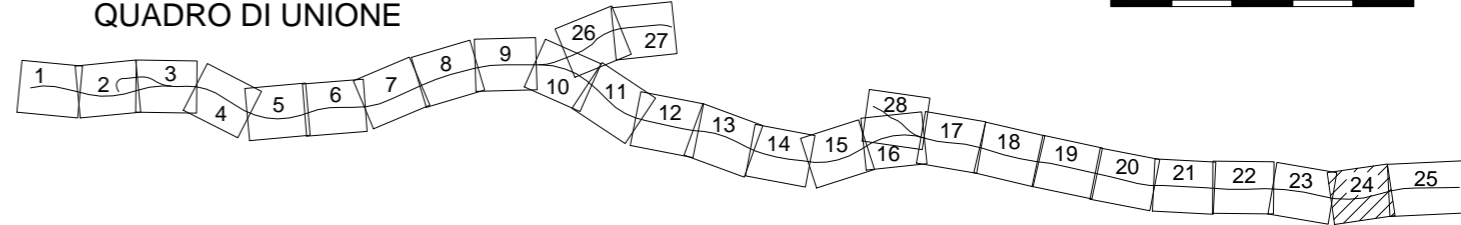
Legenda

- AREA DI CANTIERE
 - BASE
 - OPERATIVO
 - ARMAMENTO/TECNOLOGICO
- AREA TECNICA/STOCCAGGIO
- PISTE DI CANTIERE

PUNTI DI MONITORAGGIO

- SUA-nnn SIGLA DEL PUNTO
- PROFILO PEDOLOGICO
- TRIVELLATA

QUADRO DI UNIONE



Scala 1:12500



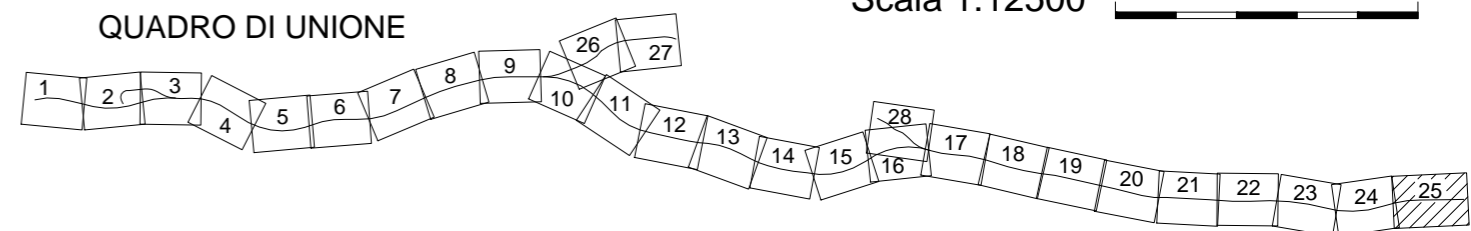
Legenda

- AREA DI CANTIERE**
- BASE
 - OPERATIVO
 - ARMAMENTO/TECNOLOGICO
 - AREA TECNICA/STOCCAGGIO
 - PISTE DI CANTIERE

PUNTI DI MONITORAGGIO

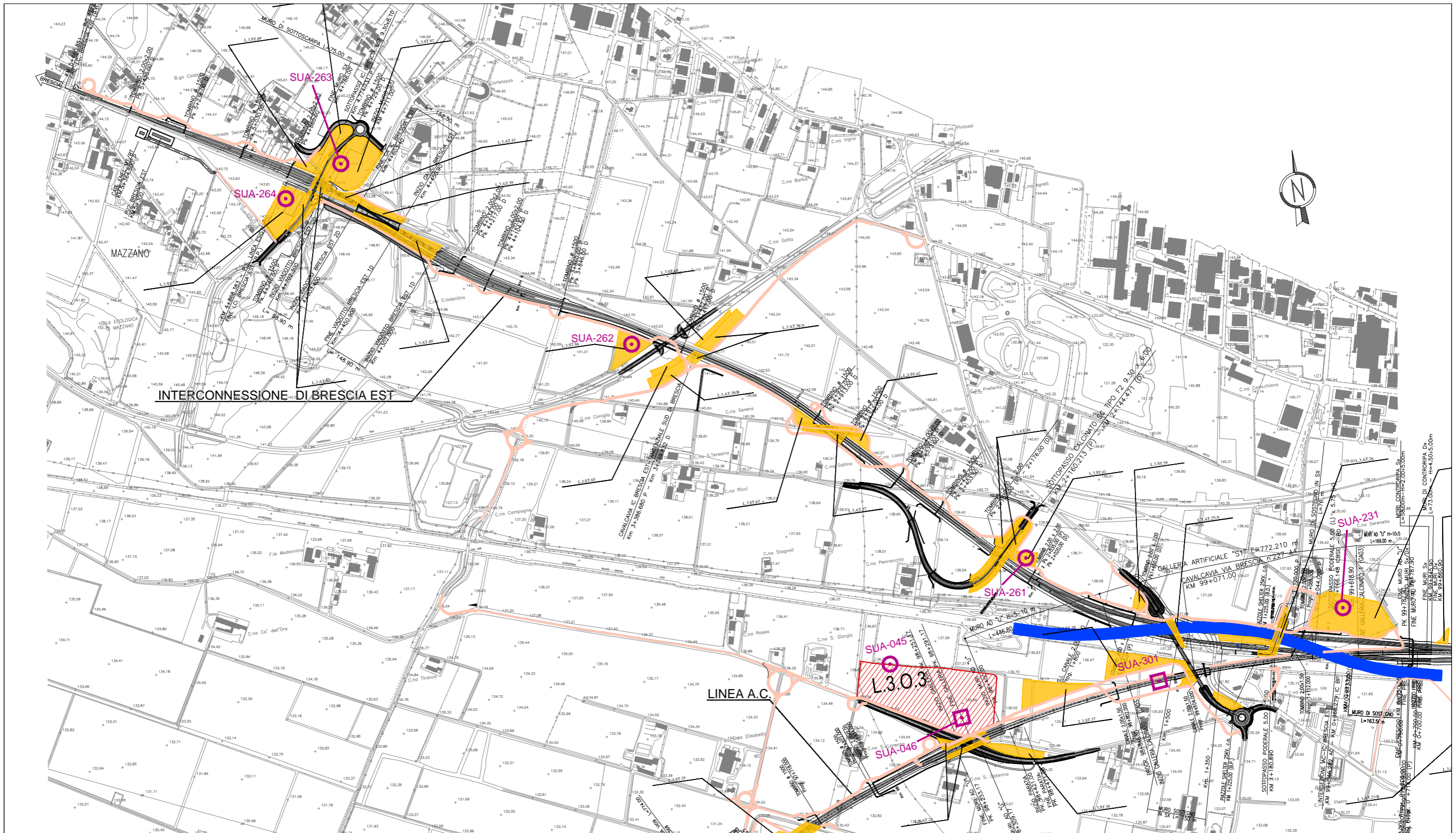
- SUIGA DEL PUNTO
- PROFILO PEDOLOGICO
- TRIVELLATA

QUADRO DI UNIONE



Scala 1:12500 0 500

SUOLO



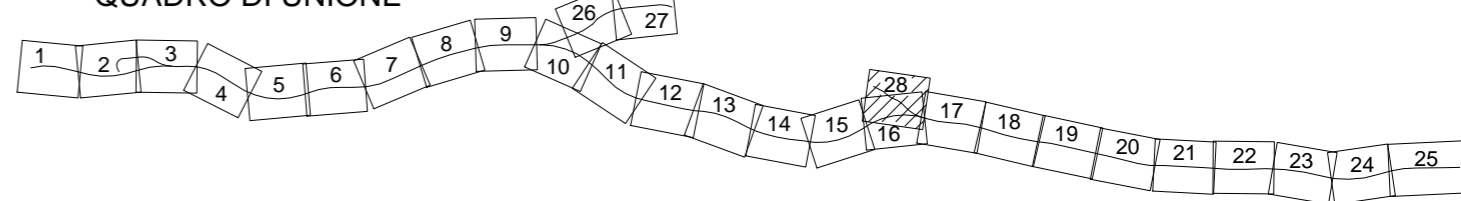
Legenda

- AREA DI CANTIERE
- BASE
- OPERATIVO
- ARMAMENTO/TECNOLOGICO
- AREA TECNICA/STOCCAGGIO
- PISTE DI CANTIERE

PUNTI DI MONITORAGGIO

- SUA-nnn SIGLA DEL PUNTO
- PROFILO PEDOLOGICO
- TRIVELLATA

QUADRO DI UNIONE



Scala 1:12500 0 500