


Allegato 1


FORMAT DI SUPPORTO SCREENING DI V.INC.A per Piani/Programmi/Progetti/Interventi/Attività – PROPONENTE**	
Oggetto P/P/P/I/A:	<i>Porto Turistico di La Caletta: “Ripristino mantellata molo di sopraflutto” e “Ripristino opere di difesa foranea”</i>
<input type="checkbox"/> Piano/Programma (definizione di cui all’art. 5, comma 1, lett e) del D.lgs. 152/06) <input checked="" type="checkbox"/> Progetto/intervento (definizione di cui all’art. 5, comma 1, lett g) del D.lgs. 152/06) Il progetto/intervento ricade nelle tipologie di cui agli Allegati II, Il bis, III e IV alla Parte Seconda del D.Lgs. 152/06 e s.m.i. <input checked="" type="checkbox"/> Si indicare quale tipologia: nella tipologia elencata nell'Allegato II-bis alla Parte Seconda del D.Lgs.152/2006, al punto 2 lettera f denominata ““porti con funzione turistica e da diporto, quando lo specchio d’acqua è inferiore o uguale a 10 ettari, le aree esterne interessate non superano i 5 ettari e i moli sono di lunghezza inferiore o uguale a 500 metri” <input type="checkbox"/> No Il progetto/intervento è finanziato con risorse pubbliche? <input checked="" type="checkbox"/> Si indicare quali risorse: Fondi Regionali - L.R. n. 17 del 22.11.2022, D.G.R. n. 20/60 del 30.06.2022 – “Opere di interesse regionale – riqualificazione porti e porticcioli” e dall’art. 4, comma 2, della L.R. 9 marzo 2022, n. 3, D.G.R. n. 40/18 del 28 dicembre 2022 <input type="checkbox"/> No Il progetto/intervento è un'opera pubblica? <input checked="" type="checkbox"/> Si <input type="checkbox"/> No <input type="checkbox"/> Attività (qualsiasi attività umana non rientrante nella definizione di progetto/intervento che possa avere relazione o interferenza con l'ecosistema naturale) <input type="checkbox"/> <i>PROPOSTE PRE-VALUTATE (VERIFICA DI CORRISPONDENZA)</i>	
Tipologia P/P/P/I/A:	<input type="checkbox"/> <i>Piani faunistici/piani ittici</i> <input type="checkbox"/> <i>Calendari venatori/ittici</i> <input type="checkbox"/> <i>Piani urbanistici/paesaggistici</i> <input type="checkbox"/> <i>Piani energetici/infrastrutturali</i> <input type="checkbox"/> <i>Altri piani o programmi.....</i> <input type="checkbox"/> <i>Ristrutturazione / manutenzione edifici DPR 380/2001</i> <input type="checkbox"/> <i>Realizzazione ex novo di strutture ed edifici</i> <input type="checkbox"/> <i>Manutenzione di opere civili ed infrastrutture esistenti</i> <input type="checkbox"/> <i>Manutenzione e sistemazione di fossi, canali, corsi d’acqua</i> <input type="checkbox"/> <i>Attività agricole</i>


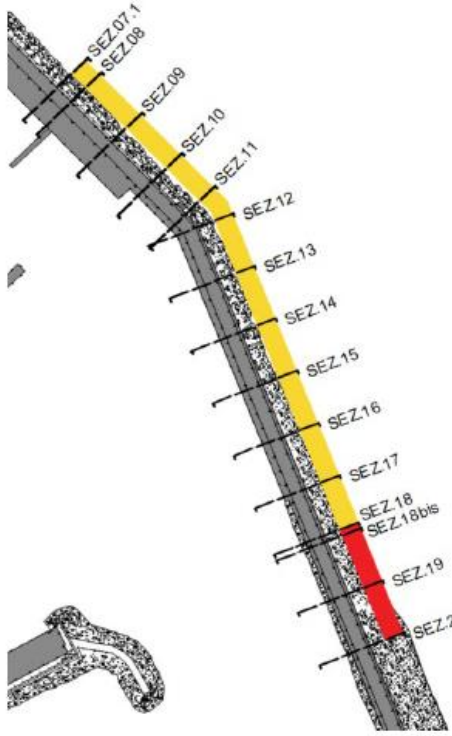



	<input type="checkbox"/> Attività forestali <input type="checkbox"/> Manifestazioni motoristiche, ciclistiche, gare cinofile, eventi sportivi, sagre e/o spettacoli pirotecnici, eventi/riprese cinematografiche e spot pubblicitari etc. <input type="checkbox"/> Altro (specificare)		
Proponente:	Amministrazione Comunale di Siniscola		
SEZIONE 1 - LOCALIZZAZIONE ED INQUADRAMENTO TERRITORIALE			
Regione: Sardegna Comune: Siniscola Prov.: Nuoro Località/Frazione: La Caletta Indirizzo: Porto turistico di La Caletta		Contesto localizzativo <input type="checkbox"/> Centro urbano <input type="checkbox"/> Zona periurbana <input type="checkbox"/> Aree agricole <input type="checkbox"/> Aree industriali <input type="checkbox"/> Aree naturali <input checked="" type="checkbox"/> Area portuale	
Particelle catastali: <i>(se utili e necessarie)</i>			
Coordinate geografiche: <i>(se utili e necessarie)</i>	LAT.	41° 1'59.35"N	
S.R.:	LONG.	9°31'33.69"E	
Nel caso di Piano o Programma , descrivere area di influenza e attuazione e tutte le altre informazioni pertinenti:			
SEZIONE 2 – LOCALIZZAZIONE P/P/P/I/A IN RELAZIONE AI SITI NATURA 2000			
SITI NATURA 2000			
SIC	cod.	ITB013050	Da Tavolara a Capo Comino
		IT _____	
		IT _____	
ZSC	cod.	IT _____	
		IT _____	
		IT _____	
ZPS	cod.	IT _____	
		IT B013050	Da Tavolara a Capo Comino
		IT _____	



E' stata presa visione degli Obiettivi di Conservazione, delle Misure di Conservazione, e/o del Piano di Gestione e delle Condizioni d'Obbligo eventualmente definite del Sito/i Natura 2000 ? <input checked="" type="checkbox"/> Si <input type="checkbox"/> No	
Citare, l'atto consultato: misure di conservazione definite nell'allegato 3 alla D.G.R. n. 8/70 del 19.2.2019	
2.1 - Il P/P/P/I/A interessa aree naturali protette nazionali o regionali? <input type="checkbox"/> Si <input checked="" type="checkbox"/> No	Aree Protette ai sensi della Legge 394/91: Eventuale nulla osta/autorizzazione/parere rilasciato dell'Ente Gestore dell'Area Protetta (se disponibile e già rilasciato):
2.2 - Per P/P/P/I/A esterni ai siti Natura 2000:	
_____ Sito cod. IT _____ distanza dal sito: (_ metri) _____ Sito cod. IT _____ distanza dal sito: (_ metri) _____ Sito cod. IT _____ distanza dal sito: (_ metri)	
Tra i siti Natura 2000 indicati e l'area interessata dal P/P/P/I/A, sono presenti elementi di discontinuità o barriere fisiche di origine naturale o antropica (es. diversi reticoli idrografici, centri abitati, infrastrutture ferroviarie o stradali, zone industriali, etc.)?? <div style="text-align: right;"><input type="checkbox"/> Si <input checked="" type="checkbox"/> No</div>	
Descrivere:	
SEZIONE 3 – SCREENING MEDIANTE VERIFICA DI CORRISPONDENZA DI PROPOSTE PRE-VALUTATE	
Si richiede di avviare la procedura di Verifica di Corrispondenza per P/P/P/I/A pre valutati? <input checked="" type="checkbox"/> Si <input type="checkbox"/> No	
<i>Se, Sì, il presentare il Format alla sola Autorità competente al rilascio dell'autorizzazione finale del P/P/P/I/A, e compilare elementi sottostanti. Se No si richiede di avviare screening specifico.</i>	
PRE-VALUTAZIONI – per proposte già assoggettate a screening di incidenza	
PROPOSTE PRE-VALUTATE: Si dichiara, assumendosi ogni responsabilità, che il piano/progetto/intervento/attività rientra ed è conforme a quelli già pre-valutati da parte dell'Autorità competente per la Valutazione di Incidenza, e pertanto non si richiede l'avvio di uno screening di incidenza specifico? <i>(n.b.: in caso di risposta negativa (NO), si richiede l'avvio di screening specifico)</i>	<div style="text-align: right;"> Se, Sì, esplicitare in modo chiaro e completo il riferimento all'Atto di pre-valutazione nell'ambito del quale il P/P/P/I/A rientra nelle tipologie assoggettate positivamente a screening di incidenza da parte dell'Autorità competente per la V.Inc.A: </div> <div style="margin-top: 10px;"> <input type="checkbox"/> SI <input type="checkbox"/> NO </div>



SEZIONE 4 – DESCRIZIONE E DECODIFICA DEL P/P/P/I/A DA ASSOGGETTARE A SCREENING	
RELAZIONE DESCRITTIVA DETTAGLIATA DEL P/P/P/I/A	
<p>Il progetto in esame riguarda un intervento di manutenzione straordinaria e ripristino del molo di sopraflutto nel Porto di La Caletta. L'intervento si estende lungo il molo di sopraflutto, come riportato negli elaborati grafici allegati, dalla sezione posta a +200.00m alla sezione a +556.00m per uno sviluppo complessivo di 356.00m.</p> <p>La Regione Autonoma della Sardegna con due distinti finanziamenti, "Ripristino mantellata molo di sopraflutto" e "Ripristino opere di difesa foranea" ha delegato il Comune di Siniscola affinché vengano effettuati gli interventi di rifiorimento e riconfigurazione della scogliera al fine di mettere in sicurezza l'opera e ridurre il fenomeno di tracimazione del moto ondoso conducendolo a valori che consentano di poter utilizzare in sicurezza le opere a tergo del muro paraonde.</p>	
	
<p>Sovrapposizione interventi su foto da drone (rilievo 2023)</p>	<p>Sovrapposizione interventi su Carta Tecnica Regionale</p>
<p>In giallo l'intervento denominato:</p> <ul style="list-style-type: none"> • Ripristino della mantellata del molo di sopraflutto (CUP: D47F22000070002 CIG: 9805447ED4) <p>che si estende per una lunghezza complessiva di 294.85m;</p> <p>In rosso l'intervento denominato:</p> <ul style="list-style-type: none"> • Ripristino delle opere di difesa foranea (CUP: D47F22000100002 CIG: 9805447ED4) che si estende per una lunghezza complessiva di 61.15m; <p>La soluzione progettuale per il ripristino della mantellata consiste nell'utilizzo della stessa tipologia di</p>	



massi impiegati nel resto della scogliera in termini di materiale, cromatismo e peso, assicurando la

manutenzione necessaria per la protezione nei confronti degli agenti meteorici incidenti senza alterare l'impatto visivo-paesaggistico dell'opera. Il materiale che verrà approvvigionato, sarà del tipo non nobile, ottenuto dagli scarti delle lavorazioni lapidee nelle cave. Tale prescrizione avrà una ricaduta positiva sia in termini ambientali sia di ottimizzazione del ciclo produttivo delle cave, in quanto si eviterà il suo accumulo in attesa di smaltimento e il suo smaltimento nelle discariche per rifiuti non pericolosi.

Il progetto della nuova sezione del molo ha avuto come punto di partenza la redazione di un

aggiornato studio meteorico che ha consentito di determinare l'altezza d'onda incidente sull'opera e, mediante

l'utilizzo di un apposito software, di poter conseguentemente analizzare varie alternative progettuali.

Il risultato di tale processo è stata l'individuazione di una nuova configurazione della sezione della

scogliera, sostenibile dal punto di vista paesaggistico in quanto contenuta nella sagoma dell'intervento del 1997 e che riduce i valori di tracimazione ad un livello tale da permettere l'utilizzo delle opere in sicurezza.

Dalle analisi eseguite, è stato previsto l'utilizzo di scogli del peso variabile tra 7000 e 15000 kg. Per buona efficacia dell'opera l'appaltatore dovrà rispettare le seguenti regole:

- Il peso di ogni masso dovrà avere, rispetto al M50 ricavato, una tolleranza compresa tra +/- 25%;

- Oltre il 50% dei massi deve avere un peso maggiore di M50.

È stata poi ricavata la portata di tracimazione in corrispondenza della sezione corrente del molo e la soluzione ottimale individuata consiste nella realizzazione di un nuovo strato di scogli che vada a

rivestire la mantellata esistente ed avente uno spessore variabile tra 1,8 e 2,5 metri. Al fine di ottimizzare le performance della scogliera, in luogo della berma orizzontale avente una larghezza

di 8 metri, è stata prevista la realizzazione di una vasca di dissipazione

Come descritto in precedenza la sagoma della sezione di progetto è articolata nel seguente modo:

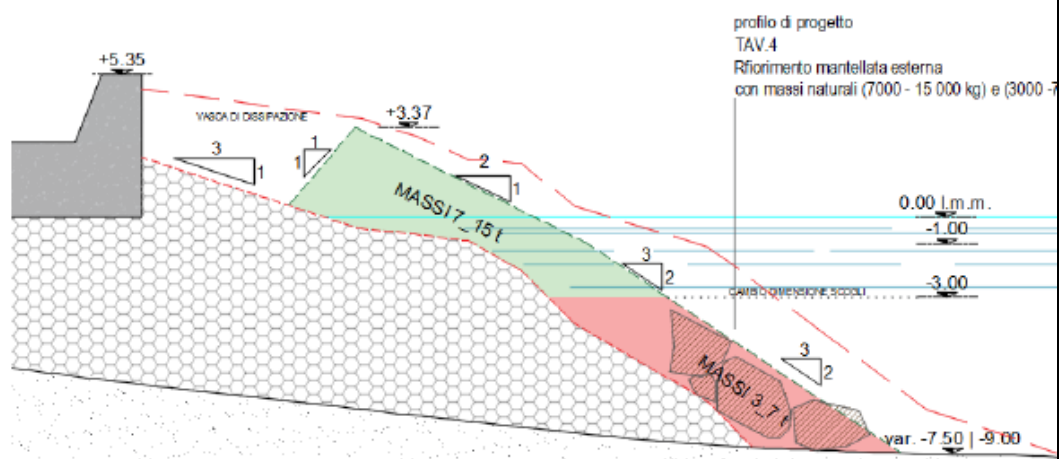


Figura 6: Rappresentazione della sezione tipo di progetto;


Le sezioni di progetto sono tutte contenute entro la sagoma dell'intervento di rifiorimento della




testata del 1997 (si veda la linea tratteggiata in rosso).
 Le lavorazioni che compongono l'intervento in esame sono molto semplici e consistono nella collocazione in opera del materiale lapideo, dal basso verso l'alto, eseguendo le lavorazioni via mare mediante un mezzo marittimo.

4.3 - Documentazione: allegati tecnici e cartografici a scala adeguata
(barrare solo i documenti disponibili eventualmente allegati alla proposta)


<p><input checked="" type="checkbox"/> File vettoriali/shape della localizzazione dell'P/P/P/I/A</p> <p><input type="checkbox"/> Carta zonizzazione di Piano/Programma</p> <p><input type="checkbox"/> Relazione di Piano/Programma</p> <p><input checked="" type="checkbox"/> Planimetria di progetto e delle eventuali aree di cantiere</p> <p><input checked="" type="checkbox"/> Ortofoto con localizzazione delle aree di P/I/A e eventuali aree di cantiere</p> <p><input checked="" type="checkbox"/> Documentazione fotografica <i>ante operam</i></p>	<p><input checked="" type="checkbox"/> Eventuali studi ambientali disponibili</p> <p><input checked="" type="checkbox"/> Altri elaborati tecnici: Elaborati progetto di fattibilità tecnico-economica</p> <p><input type="checkbox"/> Altri elaborati tecnici:</p> <p><input type="checkbox"/> Altri elaborati tecnici:</p> <p><input type="checkbox"/> Altro:</p> <p><input type="checkbox"/> Altro:</p>
--	---




4.2 - CONDIZIONI D'OBBLIGO <i>(n.b.: da non compilare in caso di screening semplificato)</i>		Se, Si , il proponente si assume la piena responsabilità dell'attuazione delle Condizioni d'Obbligo riportate nella proposta.		Condizioni d'obbligo rispettate:	
Il P/P/P/I/A è stato elaborato ed è conforme al rispetto della Condizioni d'Obbligo?		Riferimento all'Atto di individuazione delle Condizioni d'Obbligo:		
<input type="checkbox"/> Si <input type="checkbox"/> No		Se, No , perché:		
SEZIONE 5 - DECODIFICA DEL PIANO/PROGETTO/INTERVENTO/ATTIVITA' (compilare solo parti pertinenti)					
E' prevista trasformazione di uso del suolo?		<input checked="" type="checkbox"/> SI	<input type="checkbox"/> NO	<input checked="" type="checkbox"/> PERMANENTE	<input type="checkbox"/> TEMPORANEA
Se, Si , cosa è previsto: Rifiorimento e riconfigurazione in ampliamento della scogliera del molo di sopraflutto mediante il posizionamento di nuovi massi che andranno a rivestire la mantellata esistente					
Sono previste movimenti terra/sbancamenti/scavi?		<input type="checkbox"/> SI <input checked="" type="checkbox"/> NO	Verranno livellate od effettuati interventi di spietramento su superfici naturali?		<input type="checkbox"/> SI <input checked="" type="checkbox"/> NO
Se, Si , cosa è previsto:			Se, Si , cosa è previsto:		
Sono previste aree di cantiere e/o aree di stoccaggio materiali/terreno asportato/etc.?			Se, Si , cosa è previsto:		
<input checked="" type="checkbox"/> SI <input type="checkbox"/> NO			Area di cantiere nel molo di sopraflutto		
E' necessaria l'apertura o la sistemazione di piste di accesso all'area?		<input type="checkbox"/> SI <input checked="" type="checkbox"/> NO	Le piste verranno ripristinate a fine dei lavori/attività?		<input checked="" type="checkbox"/> SI <input type="checkbox"/> NO
Se, Si , cosa è previsto:			Se, Si , cosa è previsto:		
.....			Al termine dei lavori la pavimentazione della banchina in corrispondenza dell'area di cantiere verrà ripristinata perché sarà inevitabile il suo danneggiamento durante i lavori.		




<p>E' previsto l'impiego di tecniche di ingegneria naturalistica e/o la realizzazione di interventi finalizzati al miglioramento ambientale?</p> <p><input type="checkbox"/> Si <input checked="" type="checkbox"/> No</p>		<p>Se, SI, descrivere:</p> <p>.....</p> <p>.....</p> <p>.....</p>	
<p>Specie vegetali</p>	<p>E' previsto il taglio/esbosco/rimozione di specie vegetali?</p> <p><input type="checkbox"/> SI</p> <p><input checked="" type="checkbox"/> NO</p>	<p>Se, SI, descrivere:</p> <p>.....</p> <p>.....</p> <p>.....</p> <p>.....</p>	
<p>La proposta è conforme alla normativa nazionale e/o regionale riguardante le specie vegetali alloctone e le attività di controllo delle stesse (es. eradicazione)?</p> <p><input checked="" type="checkbox"/> SI</p> <p><input type="checkbox"/> NO</p>		<p>Sono previsti interventi di piantumazione/rinverdimento/messa a dimora di specie vegetali?</p> <p><input type="checkbox"/> SI</p> <p><input checked="" type="checkbox"/> NO</p> <p>Se, SI, cosa è previsto:</p> <p>.....</p> <p>.....</p> <p>.....</p> <p>Indicare le specie interessate:</p>	
<p>Specie animali</p>	<p>La proposta è conforme alla normativa nazionale e/o regionale riguardante le specie animali alloctone e la loro attività di gestione?</p> <p><input checked="" type="checkbox"/> SI</p> <p><input type="checkbox"/> NO</p>	<p>Sono previsti interventi di controllo/immissione/ripopolamento/allevamento di specie animali o attività di pesca sportiva?</p> <p><input type="checkbox"/> SI</p> <p><input checked="" type="checkbox"/> NO</p> <p><input type="checkbox"/></p> <p>Se, SI, cosa è previsto:</p> <p>.....</p> <p>.....</p> <p>.....</p> <p>Indicare le specie interessate:</p>	
<p>Mezzi meccanici</p>	<p>Mezzi di cantiere o mezzi necessari per lo svolgimento dell'intervento</p>	<ul style="list-style-type: none"> ▶ Pale meccaniche, escavatrici, o altri mezzi per il movimento terra: ▶ Mezzi pesanti (Camion, dumper, autogru, gru, betoniere, asfaltatori, rulli compressori): ▶ Mezzi aerei o imbarcazioni (elicotteri, aerei, barche, chiatte, draghe, pontoni): 	<p>.....</p> <p>.....</p> <p>Autocarro;</p> <p>Pontone</p>



Fonti di inquinamento e produzione di rifiuti	<p>La proposta prevede la presenza di fonti di inquinamento (luminoso, chimico, sonoro, acquatico, etc.) o produzione di rifiuti?</p> <p><input checked="" type="checkbox"/> SI</p> <p><input type="checkbox"/> NO</p>	<p>La proposta è conforme alla normativa nazionale e/o regionali di settore?</p> <p style="text-align: center;"><input checked="" type="checkbox"/> SI <input type="checkbox"/> NO</p> <p>Descrivere:</p> <p>La produzione di rifiuti è riferibile alla sola fase di cantiere e sarà pertanto di breve durata (limitata alla durata del cantiere) e reversibile (al termine dei lavori il traffico di mezzi sia terrestri che marittimi impiegati cesserà di esistere e le aree saranno nuovamente restituite alla loro configurazione originaria).</p>	
<p>Interventi edilizi</p> <p>Per interventi edilizi su strutture preesistenti</p> <p>Riportare il titolo edilizio in forza al quale è stato realizzato l'immobile e/o struttura oggetto di intervento</p>		<p><input type="checkbox"/> Permesso a costruire</p> <p><input type="checkbox"/> Permesso a costruire in sanatoria</p> <p><input type="checkbox"/> Condono</p> <p><input type="checkbox"/> DIA/SCIA</p> <p><input type="checkbox"/> Altro</p>	<p>Estremi provvedimento o altre informazioni utili:</p> <p>.....</p> <p>.....</p> <p>.....</p>
<p>Manifestazioni</p> <p>Per manifestazioni, gara, motoristiche, eventi sportivi, spettacoli pirotecnici, sagre, etc.</p>		<p>▶ Numero presunto di partecipanti:</p> <p>▶ Numero presunto di veicoli coinvolti nell'evento (moto, auto, biciclette, etc.):</p> <p>▶ Numero presunto di mezzi di supporto (ambulanze, vigili del fuoco, forze dell'ordine, mezzi aerei o navali):</p> <p>▶ Numero presunto di gruppi elettrogeni e/o bagni chimici:</p>	<p>.....</p> <p>.....</p> <p>.....</p> <p>.....</p>
<p>Attività ripetute</p> <p>L'attività/intervento si ripete annualmente/periodicamente alle stesse condizioni?</p> <p><input type="checkbox"/> Si <input checked="" type="checkbox"/> No</p> <p>La medesima tipologia di proposta ha già ottenuto in passato parere positivo di V.Inc.A?</p> <p><input type="checkbox"/> Si <input checked="" type="checkbox"/> No</p> <p>Se, Si, allegare e citare precedente parere in "Note".</p>		<p>Descrivere:</p> <p>.....</p> <p>.....</p> <p>.....</p> <p>.....</p> <p>.....</p> <p>Possibili varianti - modifiche:</p> <p>.....</p> <p>.....</p> <p>.....</p> <p>.....</p> <p>Note:</p> <p>.....</p> <p>.....</p> <p>.....</p>	



SEZIONE 6 - CRONOPROGRAMMA AZIONI PREVISTE PER IL P/P/P/I/A																																																																													
<p>Descrivere: Il tempo di realizzazione previsto per le opere in progetto è pari a:</p> <p>Alternativa 1: Approvvigionamento materiale dalle cave della Gallura con mezzi terrestri e mezzo marittimo giorni 120</p> <p>Alternativa 2: Approvvigionamento materiale dalle cave di Orosei e dal Monte Acuto con mezzi terrestri e mezzo marittimo giorni 170</p>	<p>Leggenda:</p> <p><input type="checkbox"/></p> <p><input type="checkbox"/></p> <p><input type="checkbox"/></p> <p><input type="checkbox"/></p> <p><input type="checkbox"/></p> <p><input type="checkbox"/></p> <p><input type="checkbox"/></p>																																																																												
<table border="1" style="width: 100%; border-collapse: collapse; text-align: center;"> <tr style="background-color: #cccccc;"> <th style="width: 10%;">Anno: ____</th> <th>Gennaio</th> <th>Febbraio</th> <th>Marzo</th> <th>Aprile</th> <th>Maggio</th> <th>Giugno</th> <th>Luglio</th> <th>Agosto</th> <th>Settembre</th> <th>Ottobre</th> <th>Novembre</th> <th>Dicembre</th> </tr> <tr> <td style="width: 10%;">1° sett.</td> <td colspan="12" style="background-color: #cccccc;"></td> </tr> <tr> <td>2° sett.</td> <td colspan="12" style="background-color: #cccccc;"></td> </tr> <tr> <td>3° sett.</td> <td colspan="12" style="background-color: #cccccc;"></td> </tr> <tr> <td>4° sett.</td> <td colspan="12" style="background-color: #cccccc;"></td> </tr> </table>													Anno: ____	Gennaio	Febbraio	Marzo	Aprile	Maggio	Giugno	Luglio	Agosto	Settembre	Ottobre	Novembre	Dicembre	1° sett.													2° sett.													3° sett.													4° sett.												
Anno: ____	Gennaio	Febbraio	Marzo	Aprile	Maggio	Giugno	Luglio	Agosto	Settembre	Ottobre	Novembre	Dicembre																																																																	
1° sett.																																																																													
2° sett.																																																																													
3° sett.																																																																													
4° sett.																																																																													
<table border="1" style="width: 100%; border-collapse: collapse; text-align: center;"> <tr style="background-color: #cccccc;"> <th style="width: 10%;">Anno: ____</th> <th>Gennaio</th> <th>Febbraio</th> <th>Marzo</th> <th>Aprile</th> <th>Maggio</th> <th>Giugno</th> <th>Luglio</th> <th>Agosto</th> <th>Settembre</th> <th>Ottobre</th> <th>Novembre</th> <th>Dicembre</th> </tr> <tr> <td style="width: 10%;">1° sett.</td> <td colspan="12" style="background-color: #cccccc;"></td> </tr> <tr> <td>2° sett.</td> <td colspan="12" style="background-color: #cccccc;"></td> </tr> <tr> <td>3° sett.</td> <td colspan="12" style="background-color: #cccccc;"></td> </tr> <tr> <td>4° sett.</td> <td colspan="12" style="background-color: #cccccc;"></td> </tr> </table>													Anno: ____	Gennaio	Febbraio	Marzo	Aprile	Maggio	Giugno	Luglio	Agosto	Settembre	Ottobre	Novembre	Dicembre	1° sett.													2° sett.													3° sett.													4° sett.												
Anno: ____	Gennaio	Febbraio	Marzo	Aprile	Maggio	Giugno	Luglio	Agosto	Settembre	Ottobre	Novembre	Dicembre																																																																	
1° sett.																																																																													
2° sett.																																																																													
3° sett.																																																																													
4° sett.																																																																													
Ditta/Società	Professionista incaricato	Firma e/o Timbro	Luogo e data																																																																										
Amministrazione Comunale di Siniscola	Andrea Ritossa		Cagliari, 10-12-2024																																																																										

(compilare solo le parti necessarie in relazione alla tipologia della proposta)

*** le singole Regioni e PP.AA possono adeguare, integrare e/o modificare le informazioni presenti nel presente Format sulla base delle esigenze operative o peculiarità territoriali, prevedendo, se del caso, anche Format specifici per particolari attività settoriali.*

