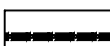














-  Recinzione esistente
-  Infrastrutture di volo e viabilità perimetrale interna esistenti
- Espropri**
-  Aree di esproprio
- Interventi sulle infrastrutture di volo**
-  Riqualifica pista esistente
-  Adeguamento strip
-  Prolungamento dell'asse della pista
-  Back - Track
-  Adeguamento del raccordo "Bravo"
-  Bretelle di collegamento
-  Zona filtro a verde cespugliato
- Interventi interni al sedime aeroportuale**
-  Completamento viabilità perimetrale interna
-  Nuova recinzione
- Adeguamento viabilità esterna al sedime aeroportuale**
-  Nuova viabilità di collegamento

Nota:  
 Progetto definitivo: Tavola 07  
 Inquadramento Generale degli Interventi



**AEROPORTO CIVILE DI FOGGIA**  
 PROGETTO PROLUNGAMENTO DELLA  
 PISTA DI VOLO RWY 15/33

Studio di Impatto Ambientale

DOCUMENTO RIEPILOGATIVO



Carta schematizzazione interventi

Data: Agosto 2014

TAV  
 02

Scala 1:5.000

